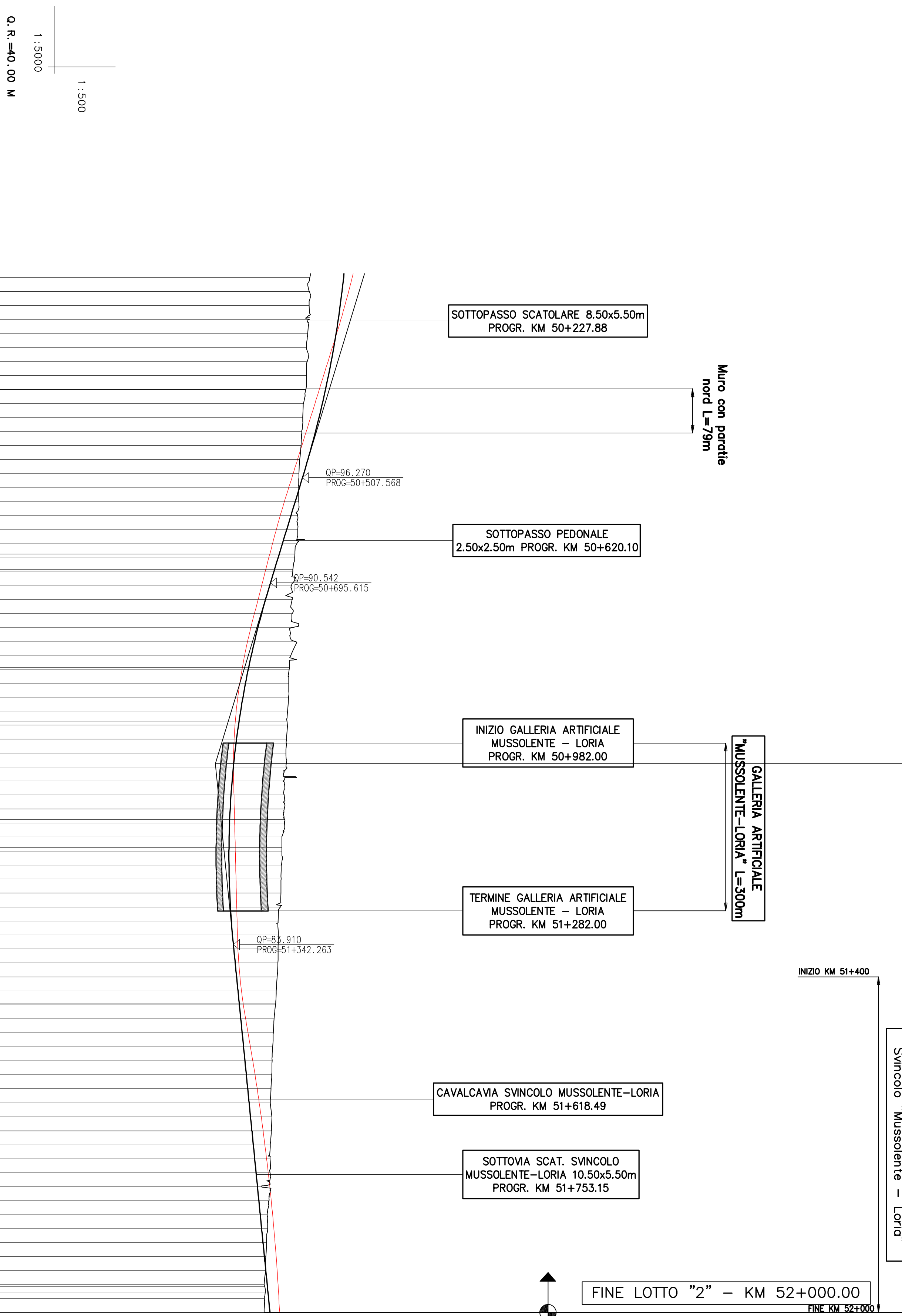
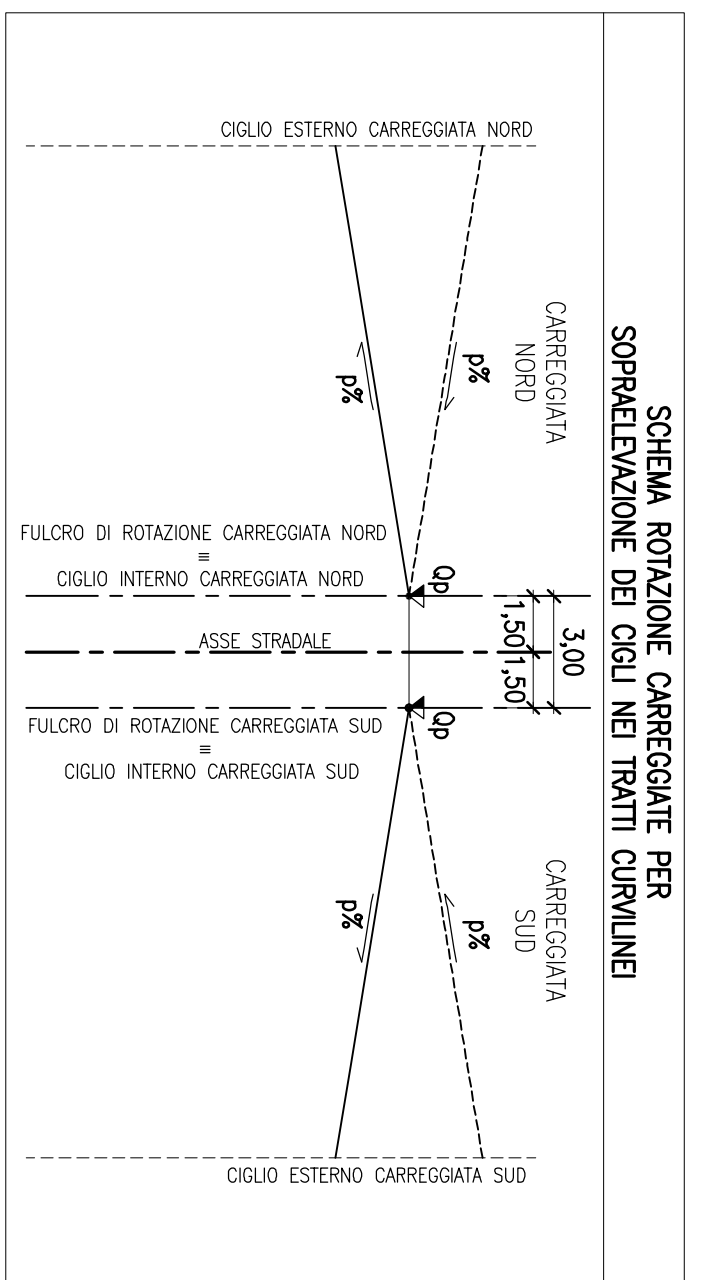
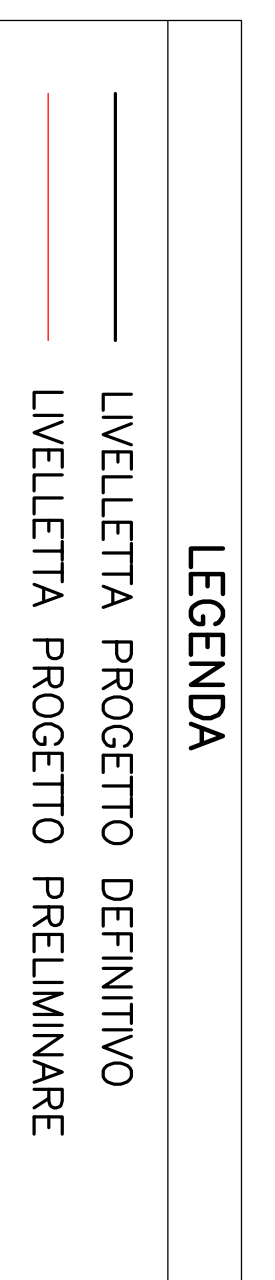


PROVINCIA	ROMANO D' EZZELINO	CASSOLA	VICENZA	MUSSOLENTE
COMUNE	B89.88			1189.12
LIVELLETTA	L = -27.11			11.83
PROGR. LIVELLETTA	P = -0.030464			0.009952
			51+018.939	52+000.000

QUOTE	PR = 51018.94
OP	OP = 0.00
PROG	R = 16000.00
	R = 323.32
	L = 3.27



NUMERO SEZIONE	QUOTE PROGETTO	QUOTE TERRENO	ETTOMETRICHE	DIST. PARZIALI	PROGRESSIVE	ANDAMENTO PLANIMETRICO	ALLARGAMENTO CIGLI	ANDAMENTO CIGLI
1139	103.612	103.329	50+150.00	25.00	50+150.00	SX	SX	SX
1140	103.329	103.012	50+175.00		50+175.00			
1141	103.012	102.660	50+200.00		50+200.00			
1142	102.660	102.274	50+225.00		50+225.00			
1143	102.274	101.853	50+250.00		50+250.00			
1144	101.853	101.397	50+275.00		50+275.00			
1145	101.397	100.906	50+300.00		50+300.00			
1146	100.906	100.381	50+325.00		50+325.00			
1147	100.381	99.821	50+350.00		50+350.00			
1148	99.821	99.226	50+375.00		50+375.00			
1149	99.226	98.596	50+400.00		50+400.00			
1150	98.596	97.932	50+425.00		50+425.00			
1151	97.932	97.233	50+450.00		50+450.00			
1152	97.233	96.504	50+475.00		50+475.00			
1153	96.504	95.758	50+500.00		50+500.00			
1154	95.758	94.998	50+525.00		50+525.00			
1155	94.998	94.216	50+550.00		50+550.00			
1156	94.216	93.454	50+575.00		50+575.00			
1157	93.454	92.693	50+600.00		50+600.00			
1158	92.693	91.931	50+625.00		50+625.00			
1159	91.931	91.170	50+650.00		50+650.00			
1160	91.170	90.409	50+675.00		50+675.00			
1161	90.409	89.673	50+700.00		50+700.00			
1162	89.673	88.977	50+725.00		50+725.00			
1163	88.977	88.320	50+750.00		50+750.00			
1164	88.320	87.702	50+775.00		50+775.00			
1165	87.702	87.123	50+800.00		50+800.00			
1166	87.123	86.583	50+825.00		50+825.00			
1167	86.583	86.083	50+850.00		50+850.00			
1168	86.083	85.621	50+875.00		50+875.00			
1169	85.621	85.198	50+900.00		50+900.00			
1170	85.198	84.814	50+925.00		50+925.00			
1171	84.814	84.470	50+950.00		50+950.00			
1172	84.470	84.164	50+975.00		50+975.00			
1173	84.164	83.898	51+000.00		51+000.00			
1174	83.898	83.670	51+025.00		51+025.00			
1175	83.670	83.482	51+050.00		51+050.00			
1176	83.482	83.333	51+075.00		51+075.00			
1177	83.333	83.223	51+100.00		51+100.00			
1178	83.223	83.151	51+125.00		51+125.00			
1179	83.151	83.119	51+150.00		51+150.00			
1180	83.119	83.126	51+175.00		51+175.00			
1181	83.126	83.172	51+200.00		51+200.00			
1182	83.172	83.257	51+225.00		51+225.00			
1183	83.257	83.382	51+250.00		51+250.00			
1184	83.382	83.545	51+275.00		51+275.00			
1185	83.545	83.747	51+300.00		51+300.00			
1186	83.747	83.987	51+325.00		51+325.00			
1187	83.987	84.235	51+350.00		51+350.00			
1188	84.235	84.484	51+375.00		51+375.00			
1189	84.484	84.733	51+400.00		51+400.00			
1190	84.733	84.982	51+425.00		51+425.00			
1191	84.982	85.231	51+450.00		51+450.00			
1192	85.231	85.479	51+475.00		51+475.00			
1193	85.479	85.728	51+500.00		51+500.00			
1194	85.728	85.977	51+525.00		51+525.00			
1195	85.977	86.226	51+550.00		51+550.00			
1196	86.226	86.475	51+575.00		51+575.00			
1197	86.475	86.723	51+600.00		51+600.00			
1198	86.723	86.972	51+625.00		51+625.00			
1199	86.972	87.221	51+650.00		51+650.00			
1200	87.221	87.470	51+675.00		51+675.00			
1201	87.470	87.719	51+700.00		51+700.00			
1202	87.719	87.967	51+725.00		51+725.00			
1203	87.967	88.216	51+750.00		51+750.00			
1204	88.216	88.465	51+775.00		51+775.00			
1205	88.465	88.714	51+800.00		51+800.00			
1206	88.714	88.963	51+825.00		51+825.00			
1207	88.963	89.211	51+850.00		51+850.00			
1208	89.211	89.460	51+875.00		51+875.00			
1209	89.460	89.709	51+900.00		51+900.00			
1210	89.709	89.958	51+925.00		51+925.00			
1211	89.958	90.206	51+950.00		51+950.00			
1212	90.206	90.455	51+975.00		51+975.00			
1213	90.455	90.704	52+000.00		52+000.00			
1214	90.704	90.953						
1215	90.953	91.202						
1216	91.202	91.451						
1217	91.451	91.700						
1218	91.700	91.949						
1219	91.949	92.198						
1220	92.198	92.447						
1221	92.447	92.696						
1222	92.696	92.945						
1223	92.945	93.194						
1224	93.194	93.443						



COMMISSARIO DELEGATO PER L'EMERGENZA  
DETERMINATASI NEL SETTORE DEL TRAFFICO E DELLA MOBILITÀ NEL  
TERRITORIO DELLE PROVINCE DI TREVISO E VICENZA

**SUPERSTRADA A PEDAGGIO  
PEDEMONTANA VENETA**

ATI CONCESSIONARIA: **SIS SpA**, **SACYR**, **INRASTRUTTURAS & A.**

RESPONSABILE PROGETTAZIONE: **ORDINE DEGLI INGEGNERI DELLA PROVINCIA DI CUNEO**

COORDINATORE PER LA SICUREZZA IN FASE DI PROGETTAZIONE: **ING. MAURIZIO DOGIANI**

RESPONSABILE INTEGRAZIONE PRESTAZIONI E VALUTAZIONE: **ING. ANDREA BIANCHI**

PROGETTISTA: **ING. GIUSEPPE FRASOLI**

TITOLO ELABORATO: **PROGETTO DELL'INFRASTRUTTURA PROFILO LONGITUDINALE ASSE SUD**

Tav. 26 di 45 - DA PK 50+150 A PK 52+000

SCALA: **1:5000/1:500**

IL RESPONSABILE DEL PROCEDIMENTO: **ING. GIUSEPPE FRASOLI**

IL COMMISSARIO: **ING. SILVANO VERNIZZI**

VALIDAZIONE: **DEL.**