



MUSSOLENTE

PV LOTTO 2		VERTICE A.25	
X	191640,615	R _x	191640,615
Y	506771,413	R _y	506771,413
T ₁	224,507	T ₁ **	116,776
T ₂	17,844730	T ₂ **	58,379
Az ₁	97,882476	Az ₁	175,000
Az ₂	80,037746	Delior ₁	412,007
		Tot ₁	5,742704
C	X	R _x	191744,827
	Y	R _y	506795,084
R ₁	506771,413	T ₁ **	58,379
Az ₁	48,488	T ₂ **	175,000
Sw	96,899	Delior ₁	412,007
		Tot ₁	5,742704

PV LOTTO 2		VERTICE A.26	
X	192277,620	R _x	192277,620
Y	506667,050	R _y	506667,050
T ₁	393,265	T ₁ **	185,363
Az ₁	12,899349	Az ₁	278,000
Az ₂	80,037746	Delior ₁	833,667
		Tot ₁	3,539606
C	X	R _x	192484,243
	Y	R _y	506980,888
R ₁	506667,050	T ₁ **	185,363
Az ₁	48,488	T ₂ **	278,000
Sw	226,956	Delior ₁	833,667
		Tot ₁	3,539606

PV LOTTO 3		VERTICE A.4	
X	193497,354	R _x	193497,354
Y	507076,387	R _y	507076,387
T ₁	824,180	T ₁ **	380,066
Az ₁	92,937095	Az ₁	1688,194
Az ₂	106,607773	Delior ₁	2,708
		Tot ₁	3,629733
C	X	R _x	193938,988
	Y	R _y	507057,706
R ₁	507076,387	T ₁ **	380,066
Az ₁	48,488	T ₂ **	570,000
Sw	503,693	Delior ₁	1688,194
		Tot ₁	3,629733

V ALT Vg3	
P _r	52208,056
Q _p	92,526
P _e	0,00995
D _p	-0,01000
R _v	16000,000
f	159,610
t	0,797
P _{r-L}	52048,445
P _{r-U}	52367,665

V ALT Vg4	
P _r	52647,138
Q _p	92,526
P _e	0,00995
D _p	0,01400
R _v	16000,001
f	117,986
t	0,689
P _{r-L}	52256,142
P _{r-U}	52999,134

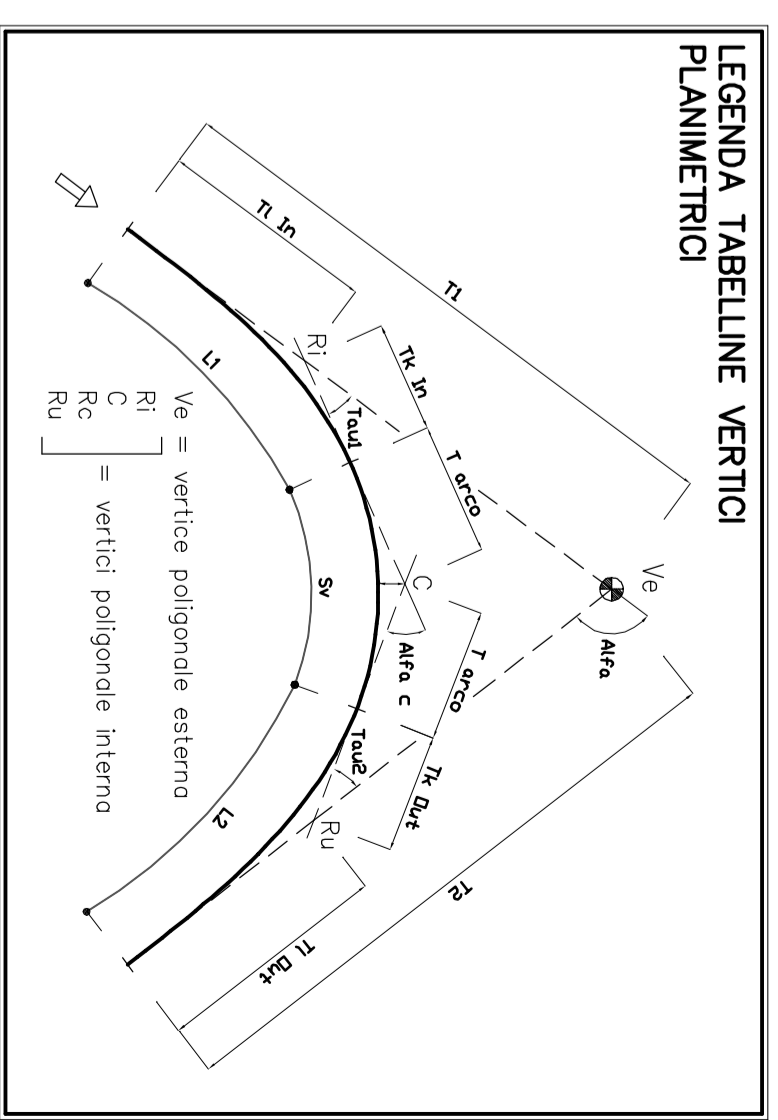
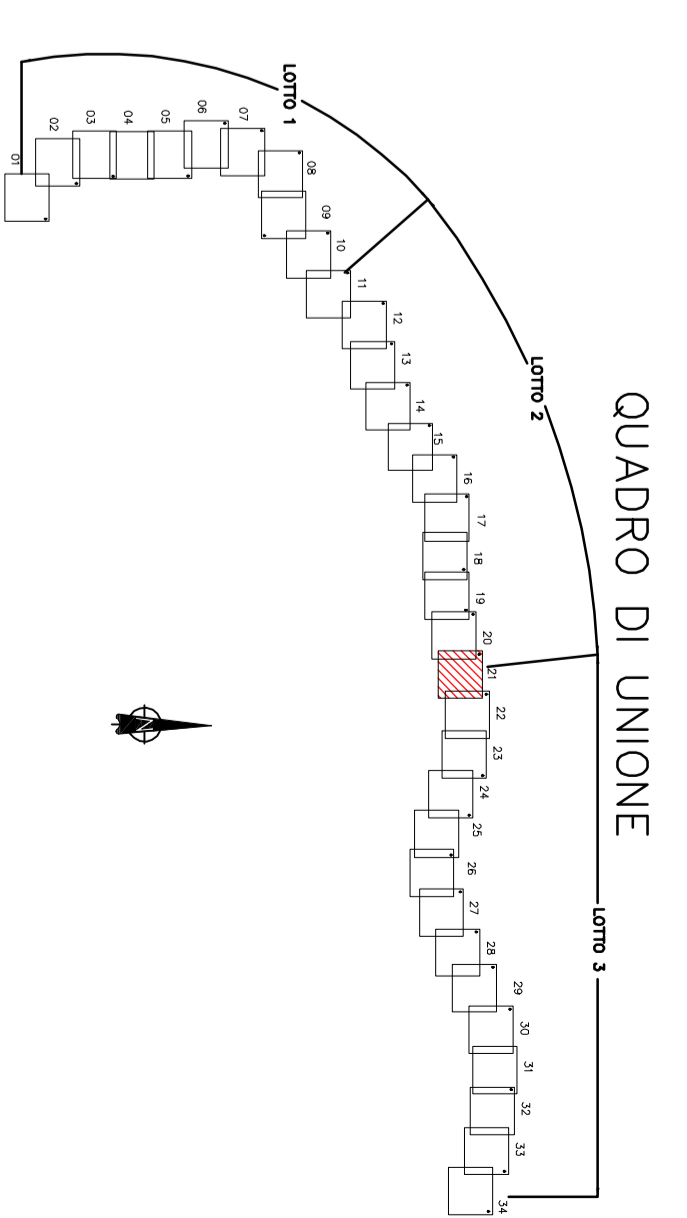
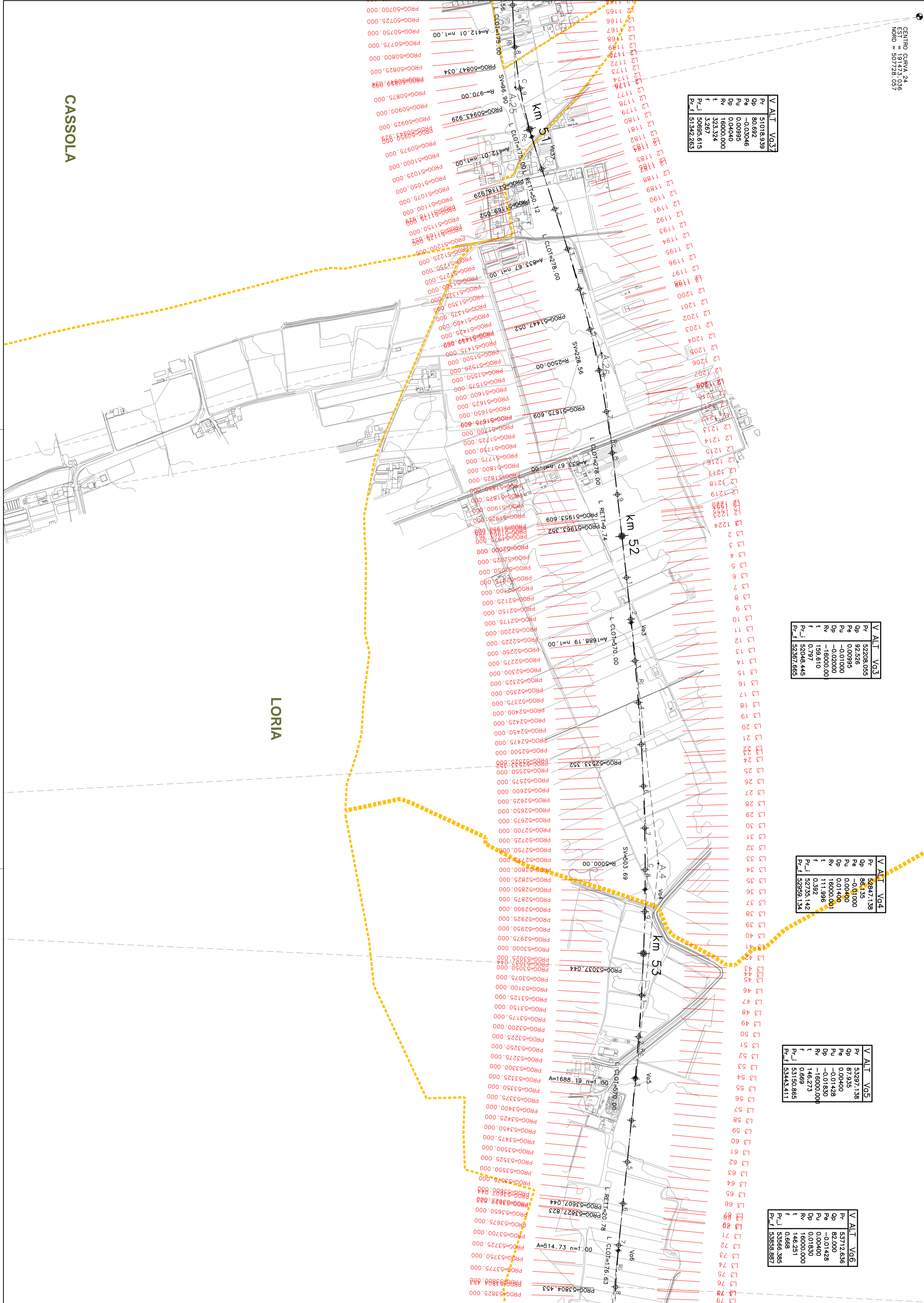
V ALT Vg5	
P _r	53297,138
Q _p	87,935
P _e	0,00400
D _p	0,01400
R _v	16000,000
f	146,273
t	0,689
P _{r-L}	53150,885
P _{r-U}	53485,411

V ALT Vg6	
P _r	53712,636
Q _p	52,01428
P _e	0,00400
D _p	0,01830
R _v	16000,000
f	146,251
t	0,689
P _{r-L}	53566,385
P _{r-U}	53958,887

SAN ZENONE DEGLI EZZELINI

LORIA

CASSOLA



COMMISSARIO DELEGATO PER L'EMERGENZA
DETERMINATASI NEL SETTORE DEL TRAFFICO E DELLA MOBILITÀ NEL
TERRITORIO DELLE PROVINCE DI TREVISO E VICENZA

**SUPERSTRADA A PEDAGGIO
PEDEMONTANA VENETA**

ATI CONCESSORARIA:

SIS S.p.A. Consorzio Stabile fra le imprese:
SACYR S.p.A. INFRASTRUTTURAS S.p.A.
WEL COE S.p.A. s.p.a. s.p.a. PAGO DE LA CAPELLANA, 83-85
28046 Madrid

RESPONSABILE PROGETTAZIONE: RESPONSABILE INTEGRAZIONE: PROGETTISTA:

COORDINATORE PER LA SICUREZZA IN FASE DI PROGETTAZIONE: GEOLOGO:

INGEGNERIA GRANDI OPERE S.r.l.
Via Inverigo, 24/A
10146 TORINO

TITOLO ELABORATO: **PROGETTO DELL'INFRASTRUTTURA PLANIMETRICHE DI TRACCIAMENTO SU RILIEVO**
Planimetria di tracciamento su rilievo
1av. 21 di 34 - DA PK 51+000 A PK 53+700

PROGETTO DEFINITIVO
(CUD: H5190000005009)

SCALE: 1:5000

REVISIONI:

REV.	DESCRIZIONE	REDAITTO	DATA	VERIFICATO	DATA	APPROVATO	DATA
0	PRIMA EMISSIONE	CCI	28/12/2008	ICO	30/12/2008	SIS	04/01/2010

IL RESPONSABILE DEL PROCEDIMENTO: Ing. Giuseppe FASOLI

IL COMMISSARIO: Ing. Sivanio VERNIZZI

PROTOCOLLO: DEL: