

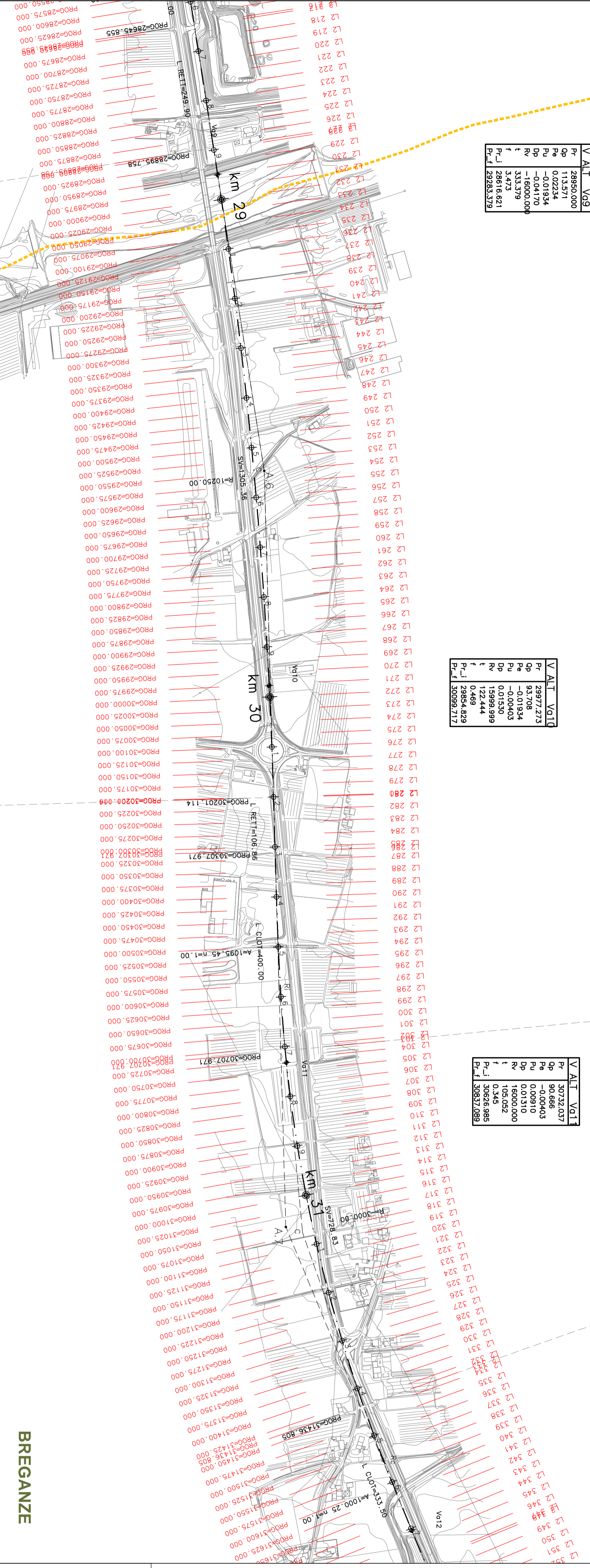
SARCEDO

V ALT V09	
Pr	18950,000
Qd	0,0000000
Pu	-0,04170
Dp	16000,000
Rv	3,472
Pc-J	28616,621
Pc-L	29283,379

V ALT V010	
Pr	28977,273
Qd	0,0000000
Pu	-0,01934
Dp	0,01530
Rv	15999,999
Pc-J	29854,629
Pc-L	30099,717

V ALT V011	
Pr	30792,037
Qd	0,0000000
Pu	0,00910
Dp	0,01310
Rv	16000,000
Pc-J	30626,985
Pc-L	30837,089

V ALT V012	
Pr	31704,829
Qd	96,520
Pu	0,079817
Dp	-0,02730
Rv	16000,000
Pc-J	31448,691
Pc-L	31922,989



MONTECCHIO PRECALCINO

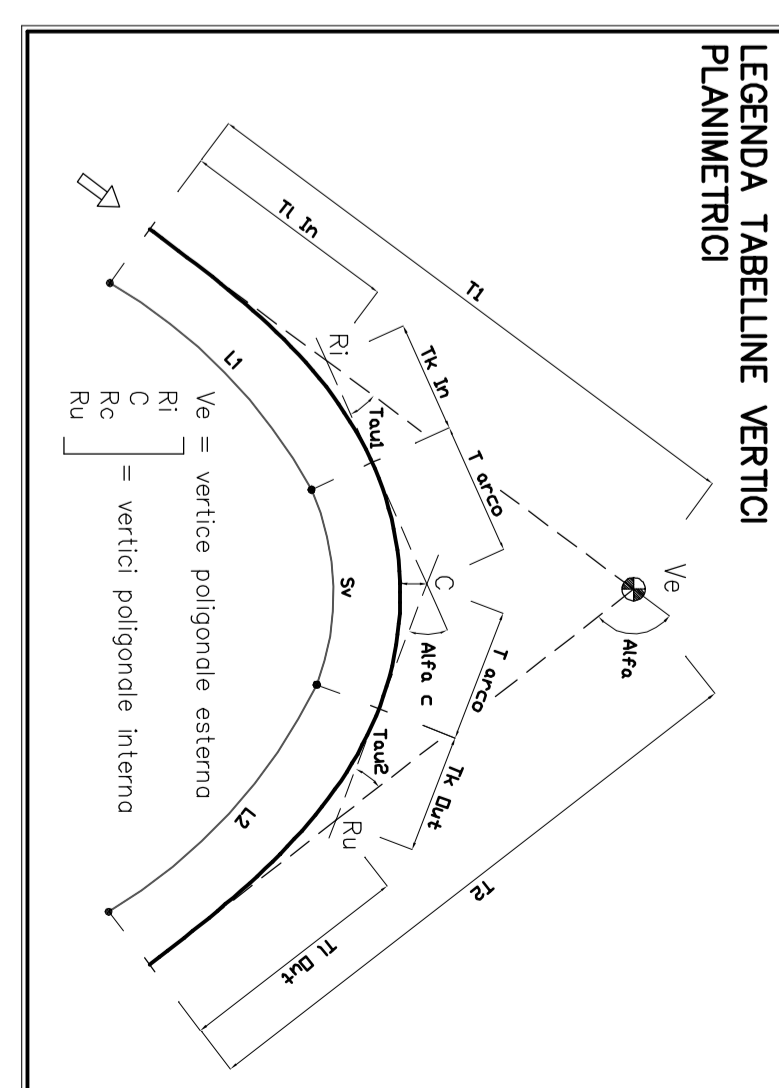
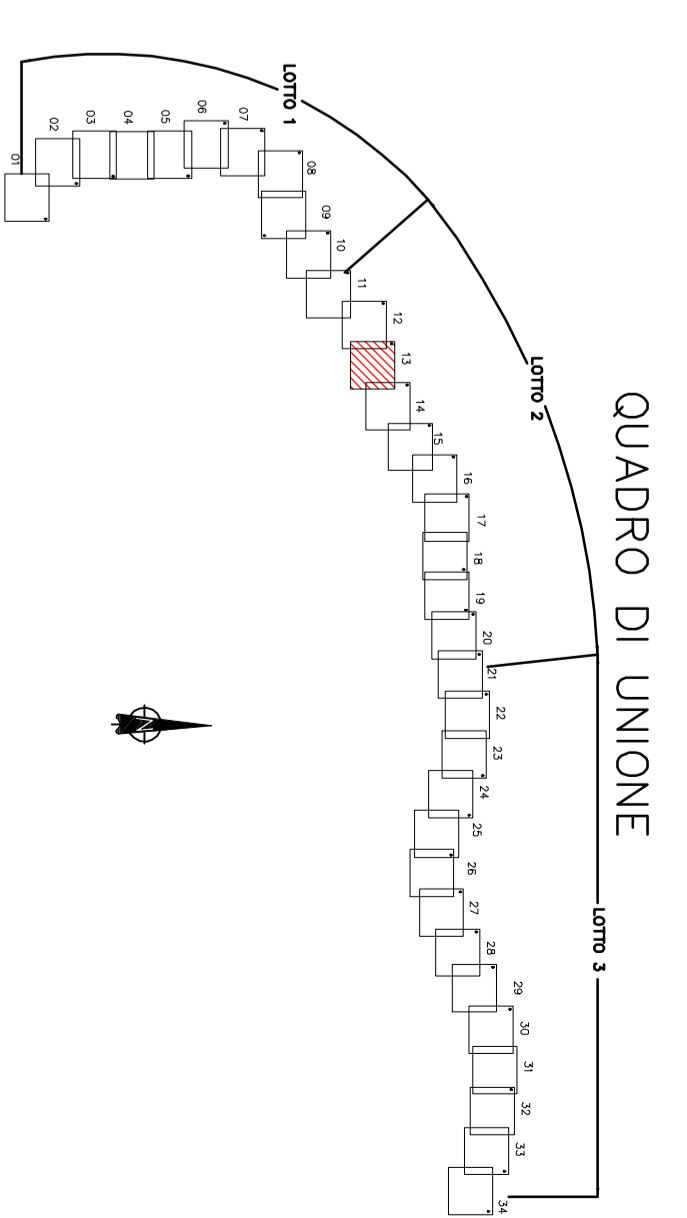
CENTRO CURVA 4
 EST = 17182,999
 NORD = 489132,397

BREGANZE

PV LOTTO 2					
VERTICE A5					
X	170510,699				
Y	501209,075				
T1	528,044				
T2	328,68828				
A1	53,407222				
A2	90,074150				
DelimR	0,775				
Tou1	3,543890				
C	X	170520,931	R	X	170200,713
Y	501187,560	Y	500930,613		
Alig	29,579227	T1	511,331		
Al	53,407222	T2	328,68828		
La	501,500	A1	50,0500		
La	501,500	A2	90,074150		
DelimR	0,775	Tou1	3,543890		
Sv	698,944	Tou2	3,543890		

PV LOTTO 2					
VERTICE A6					
X	171924,843				
Y	501431,368				
T1	653,562				
T2	833,928				
A1	90,074150				
A2	98,181617				
DelimR	0,000				
Tou1	0,0000000				
C	X	171924,843	R	X	501431,368
Y	501431,368	Y	501431,368		
Alig	8,107468	T1	653,562		
Al	90,074150	T2	833,928		
La	501,500	A1	90,074150		
La	501,500	A2	98,181617		
DelimR	0,000	Tou1	0,0000000		
Sv	1303,356	Tou2	0,0000000		

PV LOTTO 2					
VERTICE A7					
X	172448,918				
Y	501508,206				
T1	792,447				
T2	232,0072				
A1	38,818167				
A2	74,325966				
DelimR	2,222				
Tou1	4,244132				
C	X	172448,918	R	X	172951,572
Y	501508,206	Y	501460,700		
Alig	-3,000,000	T1	266,729		
Al	15,468345	T2	333,290		
La	266,220	A1	408,445		
La	728,534	A2	1095,445		
DelimR	1,000,000	Tou1	2,222		
Sv	1358,845	Tou2	1,338,845		



COMMISSARIO DELEGATO PER L'EMERGENZA
 DETERMINATASI NEL SETTORE DEL TRAFFICO E DELLA MOBILITÀ NEL
 TERRITORIO DELLE PROVINCE DI TREVISO E VICENZA

**SUPERSTRADA A PEDAGGIO
 PEDEMONTANA VENETA**

ATI CONCESSORARIA:

SIS Consorzio Stabile fra le imprese:
 SIS SpA
 Via Inverto, 24/A
 10146 Torino

SACYR SACYR S.A.
 NE del col S.p.A. spm, S.p.A.

Infenre INFRASTRUTTURAS S.A.
 Paseo de la Castellana, 83-85
 28046 Madrid

RESPONSABILE PROGETTAZIONE: **INGENIERI DELLA PROVINCIA DI TORINO**
 ORDINE DEGLI INGEGNERI DELLA PROVINCIA DI CUNEO
 1211 Dott. Inge. Claudio Dogliani

COORDINATORE PER LA SICUREZZA IN FASE DI PROGETTAZIONE: **INGENIERI DELLA PROVINCIA DI TORINO**
 ORDINE DEI GEOMETRI DELLA PROVINCIA DI PIEMONTE
 ALESSIO
 10146 TORINO

RESPONSABILE COMMESSA: **INGEGNERIA GRANDI OPERE S.r.l.**
 Via Inverto, 24/A
 10146 TORINO

TITOLO ELABORATO: **PROGETTO DELL'INFRASTRUTTURA PLANIMETRICI DI TRACCIAMENTO SU RILEVO**
 Planimetria di tracciamento su rilievo
 1.8v. 13 di 34 - DA PK 29+000 A PK 31+000

PROGETTO DEFINITIVO
 (CUD: H518000000009)

SCALA: 1:5000

REVI	DESCRIZIONE	REDAITO	DATA	VERIFICATO	DATA	APPROVATO	DATA
0	PRIMA EMISSIONE	CCI	28/12/2008	ICO	30/12/2008	SIS	04/01/2010

IL RESPONSABILE DEL PROCEDIMENTO: **Ing. Giuseppe FASOLI**

IL COMMISSARIO: **Ing. Sivanio VERNIZZI**

PROTOCOLLO: _____ DEL: _____