


CENTRO CURVA 15
 Ng00 = 492664,440

MALO



V.ALT. VQZ	
Pr	10826,800
Gp	96,150
Pe	0,00400
Pu	-0,01697
Dp	-0,02080
Rv	16000,000
f	0,846
Pc	1,9391,478

V.ALT. VQZ	
Pr	21080,010
Gp	70,7687
Pe	-0,00399
Dp	0,01780
Rv	30000,000
f	1,888,920
Pc	20971,390
Pc	21248,630

V.ALT. VQZ	
Pr	21660,000
Gp	73,368
Pe	-0,00399
Dp	0,00800
Rv	30000,000
f	119,871
Pc	21530,129
Pc	21248,630

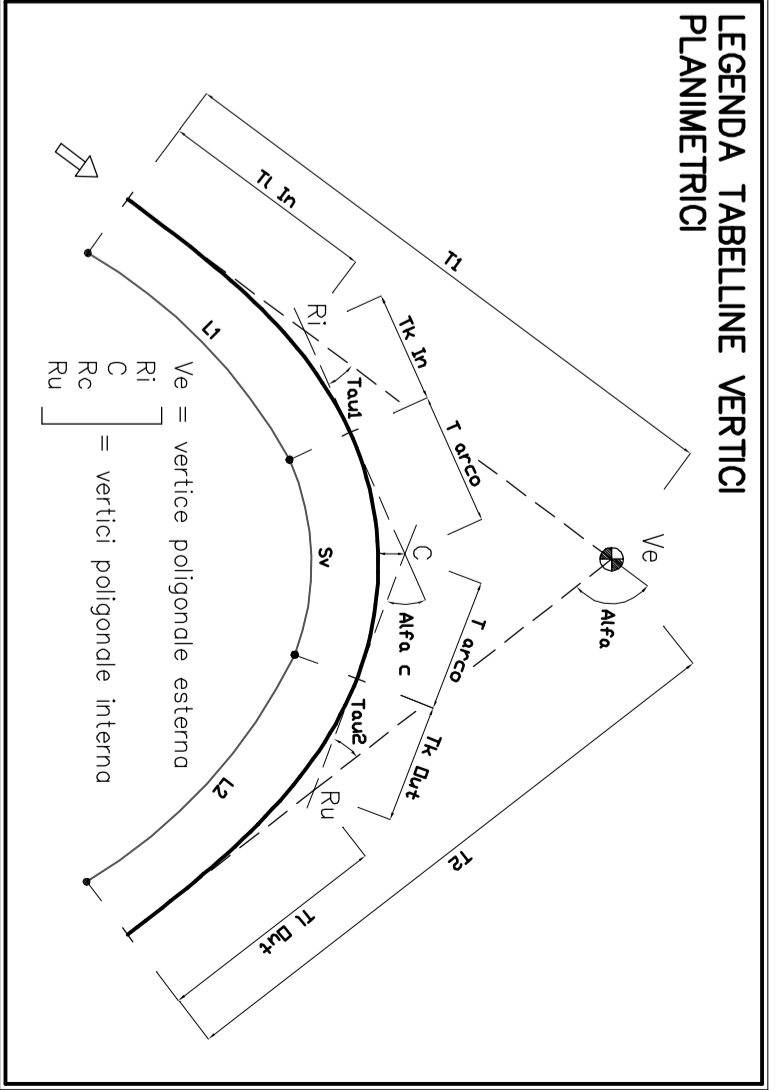
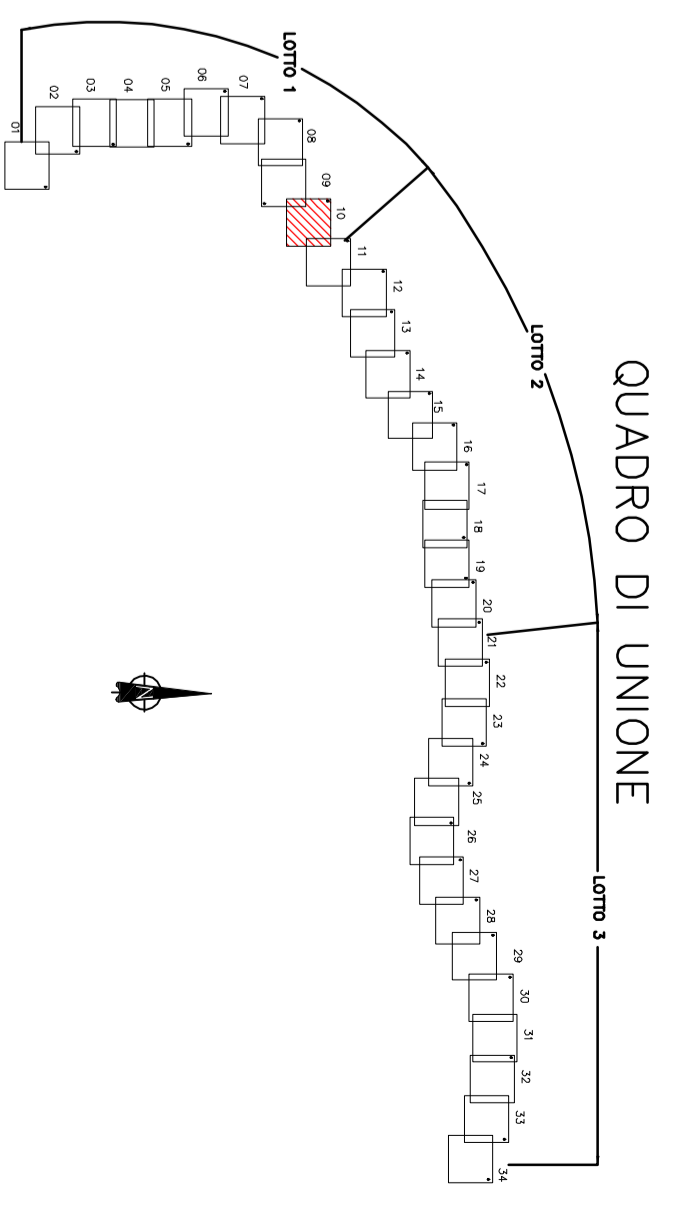
V.ALT. VQZ	
Pr	22100,000
Gp	75,168
Pe	0,00400
Dp	-0,01180
Rv	-30000,000
f	176,711
Pc	0,521
Pc	22232,989
Pc	22232,970

V.ALT. VQZ	
Pr	22575,000
Gp	71,472
Pe	-0,00778
Dp	0,00400
Rv	10000,000
f	94,247
Pc	0,278
Pc	22480,733
Pc	22689,247

PV LOTTO 18 VERICE A16	
X	164107,837
Y	163888,689
T1	589,444
T2	146,656
Az1	74,839
Az2	224,450
Az3	670,000
Az4	1,050
Az5	3,572233
Ri	164087,745
Rj	164485,077
Rk	498266,981
Rl	484409,512
Rm	200,000
Rn	233,427
Ro	350,000
Rp	836,660
Rq	1,2552
Rr	5,570423

PV LOTTO 18 VERICE A17	
X	163291,873
Y	168015,502
T1	568,976
T2	296,754
Az1	133,415
Az2	400,000
Az3	1000,000
Az4	2,687
Az5	5,092988
Ri	163504,504
Rj	165539,158
Rk	498860,842
Rl	498980,185
Rm	200,038
Rn	300,000
Ro	866,025
Rp	1,500
Rq	3,819719

PV LOTTO 18 VERICE A18	
X	166721,427
Y	165650,686
T1	506,426
T2	236,504
Az1	74,335
Az2	223,000
Az3	667,832
Az4	1,036
Az5	3,348155
Ri	166731,389
Rj	166480,739
Rk	497465,712
Rl	497596,888
Rm	200,000
Rn	146,891
Ro	223,000
Rp	667,832
Rq	1,036
Rr	3,348155



COMMISSARIO DELEGATO PER L'EMERGENZA
 DETERMINATASI NEL SETTORE DEL TRAFFICO E DELLA MOBILITÀ NEL
 TERRITORIO DELLE PROVINCE DI TREVISO E VICENZA

**SUPERSTRADA A PEDAGGIO
 PEDEMONTANA VENETA**

ATI CONCESSORARIA:

SIS SIS SpA Via Inverigo, 28/A 10146 Torino	SACYR SACYR S.p.A. ME del. co. S.p.A. SpA. S.p.A.	Infenere INFRASTRUTTURAS S.p.A. Paseo de la Castellana, 83-85 28046 Madrid
---	--	--

RESPONSABILE PROGETTAZIONE: **ORDINE DEGLI INGEGNERI DELLA PROVINCIA DI CUNEO**
 1211 Dott. Ing. **Valerio Dogliani**

COORDINATORE PER LA SICUREZZA IN FASE DI PROGETTAZIONE: **ORDINE DEI GEOLGHI DELLA PROVINCIA DI PIEMONTE**
 ALESSIO
 10146 TORINO

PROGETTISTA: **INGEGNERIA GRANDI OPERE S.r.l.**
 Via Inverigo, 28/A
 10146 TORINO

PROGETTO DEFINITIVO
 (CUD: H519000000009)

TITOLO ELABORATO: **PROGETTO DELL'INFRASTRUTTURA PLANIMETRICHE DI TRACCIAMENTO SU RILIEVO**
 Planimetria di tracciamento su rilievo
 1av. 10 di 34 - DA PK 19+500 A PK 22+500

REVISIONE	DESCRIZIONE	REDAZIONE	DATA	VERIFICAZIONE	DATA	APPROVAZIONE	DATA
0	PRIMA EMISSIONE	CCI	28/12/2008	ICO	30/12/2008	SIS	04/01/2010

IL RESPONSABILE DEL PROCEDIMENTO: **Ing. Giuseppe FASOLI**

IL COMMISSARIO: VALIDAZIONE: **Ing. Saverio VERNIZZI**

PROTOCOLLO: _____ DEL: _____

ISOLA VICENTINA

VILLAVERLA