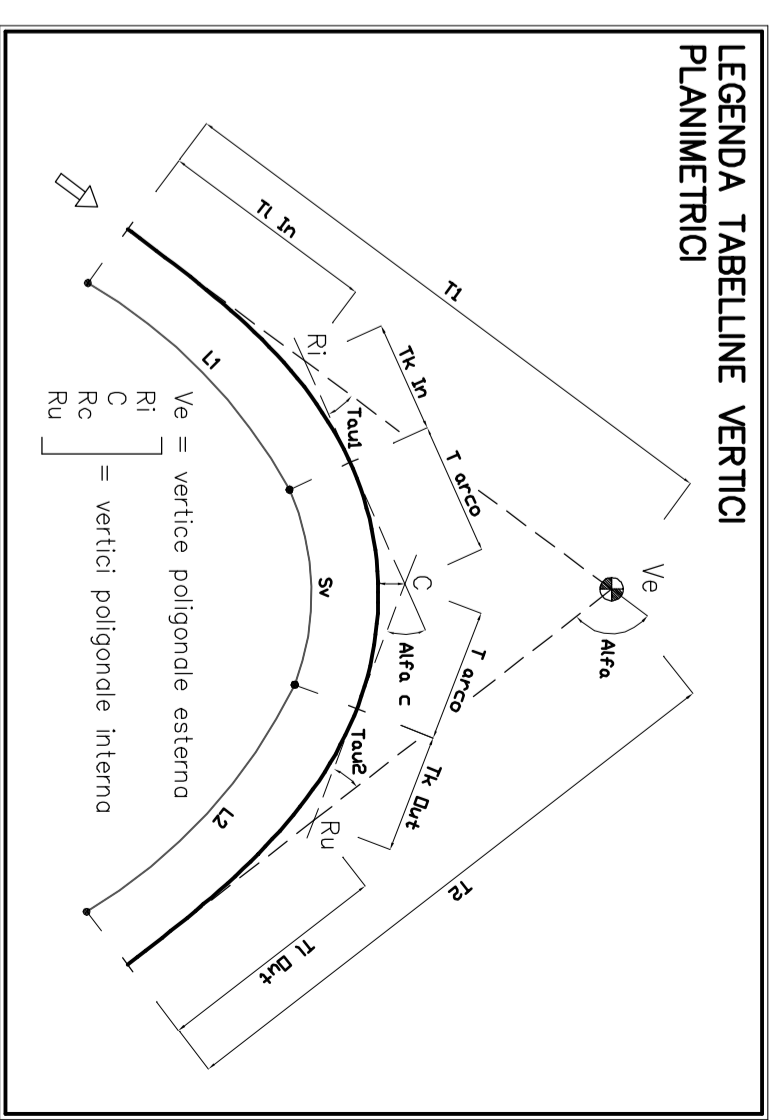
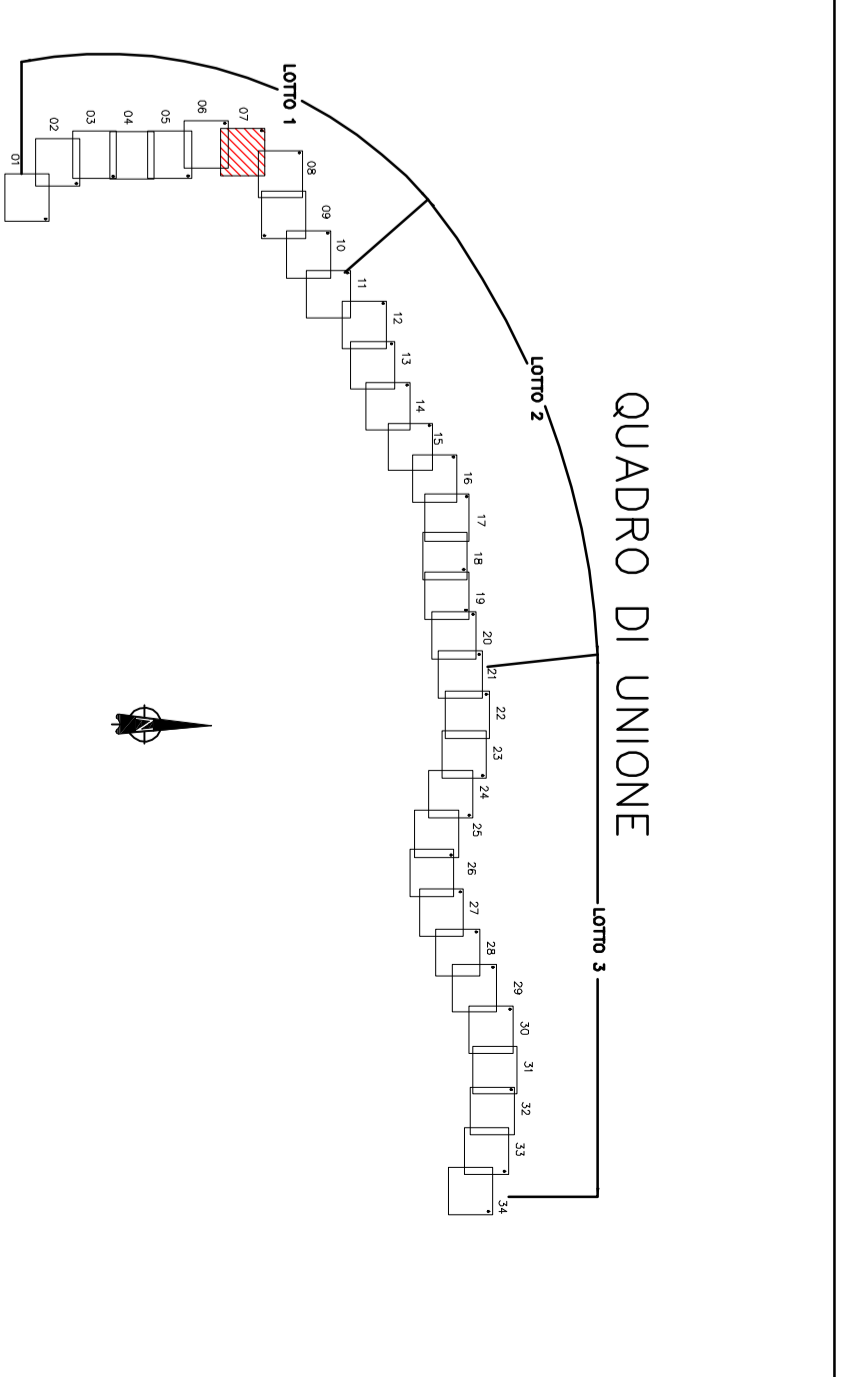
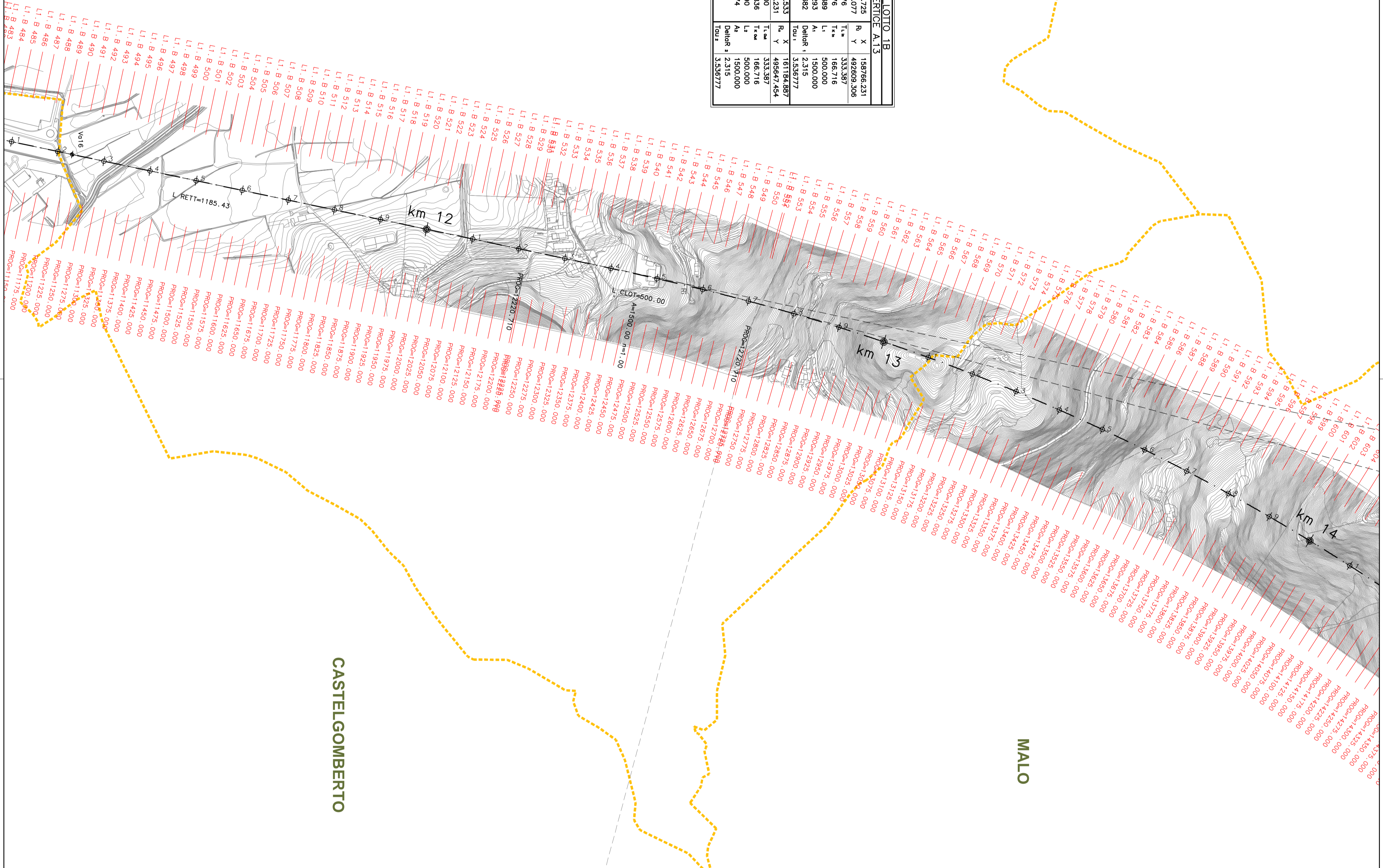


MONTE DI MALO

PV LOTTO 18		VERTICE A.13	
X	159214,725	R	158786,231
Y	494940,429	X	494939,200
T _s	2504,978	T _s	333,587
Alto	59,120389	L ₁	168,716
Az ₁	13,243293	A ₁	500,000
Az ₂	72,383682	Delimit ₁	2,315
		Tras ₁	3,536777
C	X	R	X
	Y		Y
R	484852,231	L ₁	533,587
Alto	1948,280	L ₂	500,000
Sw	3678374	A ₁	1500,000
		Tras ₁	3,536777

V.A.L.T. V.018	
Qp	11231,219
Pa	136,038
Rp	-0,01830
Pd	20000,001
F	103,456
F ₁	0,268
F ₂	11227,763
F ₃	11354,825



COMMISSARIO DELEGATO PER L'EMERGENZA
DETERMINATASI NEL SETTORE DEL TRAFFICO E DELLA MOBILITÀ NEL TERRITORIO DELLE PROVINCE DI TREVISO E VICENZA

SUPERSTRADA A PEDAGGIO
PEDEMONTANA VENETA

ATTI CONCESSORIALI

<p>CONSORZIO STABILE tra le imprese:</p> <p>SIS SpA - Via Inverigo, 28/A - 10146 Torino</p> <p>SACYR - sacre s.r.l. - via del col s.p.a. s.p.a. s.p.a. - 28046 Madrid</p> <p>INFRASTRUTTURAS S.A. - Paseo de la Castellana, 83-85 - 28046 Madrid</p>	<p>RESPONSABILE PROGETTAZIONE</p> <p>ORDINE DEGLI INGEGNERI DELLA PROVINCIA DI CUNEO 1211 Dott. Ing. Maurizio Dogliani</p> <p>COORDINATORE PER LA SICUREZZA IN FASE DI PROGETTAZIONE</p> <p>GEOLOGO</p> <p>INGEGNERIA GRANDI OPERE S.r.l. Via Inverigo, 28/A - 10146 Torino</p>
--	--

TITOLO ELABORATO: PROGETTO DELL'INFRASTRUTTURA PLANIMETRICA DI TRACCIAMENTO SU RILIEVO
Planimetria di tracciamento su rilievo
Tav. 7 di 34 - DA PK 11+500 A PK 14+000

PROGETTO DEFINITIVO
(CUB. H518000005009)

SCALE: 1:5000

REV.	DESCRIZIONE	REDAITO	DATA	VERIFICATO	DATA	APPROVATO	DATA
0	PRIMA EMISSIONE	CCI	28/12/2008	ICO	30/12/2008	SIS	04/01/2010

IL RESPONSABILE DEL PROCEDIMENTO: Ing. Giuseppe FASOLI

IL COMMISSARIO: Ing. Saverio VERNIZZI

VALIDAZIONE: **PROTOCOLLO:** _____