

REGIONE VENETO



Provincia di VICENZA

Unione Montana Valbrenta

**PROGETTO DI VALORIZZAZIONE TERRITORIALE
NELL'AMBITO DELLA RICORRENZA DEL CENTINARIO**

**GRANDE GUERRA NEL MASSICCIO DEL GRAPPA
INSTALLAZIONE ELEMENTI E MANUTENZIONI STRAORDINARIE
- progetto definitivo esecutivo -**

Elaborato

ALLEGATO E DGR 1400 DEL 29.08.17

all.E

Data: 24 ottobre 2018

Autore: ec

Scala: -

Prog. n°: -

Committente

UNIONE MONTANA VALBRENTA

Piazza 4 novembre, n°15
36020 Carpanè di San Nazario (VI)

Arch. Nivio Vanin
(Responsabile del Procedimento)

Progettisti

Architetto Eleonora Ceccato

Via Loredan, n°1
31011 Asolo (TV)



Arch. Eleonora CECCATO

Collaboratore: Arch. Miriam Poloni

Via Loredan, n°1 - 31011 Asolo (TV)
Tel 0423 52 99 10
Fax 0423 52 09 74

E-mail: eleonoraceccato@gmail.com
www.ceccatopartners.com

REGIONE VENETO

PROVINCIA DI VICENZA

**RELAZIONE TECNICA
ALLEGATO E al DGR 1400 del 29.08.17**

PRESENTAZIONE DEL PROGETTO

Il progetto qui presentato riguarda degli interventi di valorizzazione territoriale che fanno parte di un piano coordinato più ampio denominato "Portali di accesso e punti informativi sulla Grande Guerra", che ha coinvolto diversi Comuni e le tre Intese Programmatiche d'Area (IPA) del territorio.

Al progetto è allegata una brochure di presentazione del progetto coordinato.

Gli interventi di valorizzazione riguardano:

- Il Comune di Cismon del Grappa (VI)
- Il Comune di Pove del Grappa (VI)
- Il comune di San Nazario (VI)
- Il comune di Solagna (VI)

Nel caso dei Comuni di Cismon del Grappa, Pove del Grappa e Solagna, il progetto prevede l'installazione di elementi di arredo urbano e segnaletica informativa turistica.

Nel dettaglio:

COMUNE DI CISMON:

- Portico presso Piazza I Maggio: Posa di una stele, di un totem multimediale e di un pannello verticale all'interno del portico da cui parte il sentiero CAI 910, che risale verso Cima Grappa.
- Rifugio Scarpon: posa di un totem multimediale e di una rastrelliera per la ricarica delle bici elettriche
- Monte Pertica: posa di un pannello informativo e di una segnaletica in corrispondenza dell'intersezione tra il sentiero Cai 910 e il percorso di collegamento alla cima del Monte Pertica.
- Località Cima: la posa di un pannello informativo in corrispondenza dello spiazzo sterrato esistente presso Località Cima, percorrendo la Strada Provinciale 148.
- Parcheggio dell'albergo Forcelletto: la posa di un pannello informativo in corrispondenza del parcheggio dell'Albergo Forcelletto.

COMUNE DI POVE DEL GRAPPA:

- Portico in ingresso all'Hotel Camposolagna: Posa di un totem multimediale.

COMUNE DI SOLAGNA:

- Area in ingresso all'area sacra della Chiesa di San Giovanni: Posa di due pannelli informativi, sostituzione del tavolo con n°2 panche esistenti e posa di un cestino
- Area nel retro della Chiesa di San Giovanni: posa di n°2 leggii
- Area antistante l'Albergo San Giovanni: posa di un totem multimediale, di una segnaletica e di una rastrelliera per la ricarica delle bici elettriche.

PROGETTO DI VALORIZZAZIONE TERRITORIALE

Progetto di valorizzazione territoriale nell'ambito della ricorrenza del Centenario della Grande Guerra nel Monte Grappa
- Unione Montana Valbrenta -

In questi casi:

- Considerato che l'intervento di posa è puntuale;
- analizzato anche il piano di Gestione Natura 2000 per il Massiccio del Grappa, e richiamata in particolare la tabella relativa alle tipologie di intervento da escludere dalla Valutazione di Incidenza, che evidenzia per gli interventi di arredo urbano solo da escludere anche quando gli stessi ricadono in area Habitat

si ritiene che le lavorazioni non possano avere incidenze negative sul sito circostante.

CATEGORIA	FUORI SITO	DENTRO SITO	
		Non habitat/specie nei limiti spaziali di analisi	Habitat/specie nei limiti spaziali di analisi
OPERE DI URBANIZZAZIONE			
Opere per la realizzazione di servizi: aree a verde, percorsi pedonali, parcheggi	●	●	
Viabilità: strade di lottizzazione e percorsi ciclabili in pertinenze urbane	●	●	
Interventi di manutenzione alla viabilità, compreso l'allargamento di opere esistenti	●	●	
→ Arredo urbano: cartellonistica stradale e pubblicitaria	●	●	●

Nel caso del comune di San Nazario, il progetto prevede:

1. La posa di un totem multimediale adiacente all'ingresso dell'Osteria Il Lepre.
2. La realizzazione di un parcheggio al posto del piazzale in stabilizzato esistente
3. la realizzazione, nella porzione sud dello stesso, di un punto informativo delle vicende storiche legate alla Grande Guerra e alle emergenze storiche localizzate nei pressi di Lepre.

In tal caso, essendo che l'intervento prevede non solo la posa di elementi puntuali di segnaletica ma anche la sistemazione di una piccola area esistente, la presente relazione indaga in maniera più specifica l'interazione con il sito Sic/Zps del Massiccio del Grappa.

Anche in questo caso è stato indagato il tipo di intervento all'interno del Piano di Gestione del Massiccio del Grappa e si è appurato che non è necessario procedere alla Valutazione di Incidenza.

CATEGORIA	FUORI SITO	DENTRO SITO	
		Non habitat/specie nei limiti spaziali di analisi	Habitat/specie nei limiti spaziali di analisi
• STRADE			
Varianti puntuali	●	●	
→ Interventi di manutenzione ordinaria di strade, sentieri e parcheggi, purché non comportino variazioni di tracciato e/o allargamenti	●	●	●
OPERE DI URBANIZZAZIONE			
→ Opere per la realizzazione di servizi: aree a verde, percorsi pedonali, parcheggi	●	●	
Viabilità: strade di lottizzazione e percorsi ciclabili in pertinenze urbane	●	●	

PROGETTO DI VALORIZZAZIONE TERRITORIALE

Progetto di valorizzazione territoriale nell'ambito della ricorrenza del Centenario della Grande Guerra nel Monte
Grappa
- Unione Montana Valbrenta -

In particolare, ai sensi delle indicazioni date dall'Allegato A alla DGRV n° 1400 del 29.08.2017, l'intervento è assimilabile a quelli indicati nel punto 23

23. piani, progetti e interventi per i quali sia dimostrato tramite apposita relazione tecnica che non risultano possibili effetti significativi negativi sui siti della rete Natura 2000.

Per modifiche non sostanziali o non significative, di cui al precedente elenco puntato, si intendono quelle modifiche che non comportano il cambiamento dell'area direttamente interessata dal piano, progetto o intervento, l'aumento dei consumi (energetici, idrici e di materie prime), l'attivazione di nuove fonti di emissioni (aeriformi, idriche, sonore, luminose, rifiuti), la determinazione di nuovi fattori di cui all'allegato B, già oggetto di valutazione, e quelle modifiche che costituiscono mera attuazione di prescrizioni impartite dall'autorità competente per la valutazione di incidenza e contenute nell'atto di autorizzazione.

Di conseguenza si procede all'analisi dettagliata del tipo di intervento, secondo lo schema di relazione indicata dall'allegato precedente.

PROGETTO DI VALORIZZAZIONE TERRITORIALE

Progetto di valorizzazione territoriale nell'ambito della ricorrenza del Centenario della Grande Guerra nel Monte Grappa
- Unione Montana Valbrenta -

DESCRIZIONE DEL PROGETTO

L'area oggetto di intervento si trova in Località Lepre in Comune di San Nazario, ad un'altitudine di circa 1237 m s.l.m., Si tratta di una vallata a cui si arriva risalendo la statale 'Cadorna' per cima Grappa, deviando in località Ponte San Lorenzo.

L'area è il punto focale della piccola località di Lepre, che si sviluppa attorno all'Osteria, alla Chiesa e al panificio.

L'area è attualmente un piazzale sterrato, utilizzato come deposito e parcheggio per l'attività turistica. Presenta una doppia pendenza nel lato nord-sud e in quella est-ovest.

La locanda svolge la sua attività ricettiva tutto l'anno senza interruzioni stagionali.

Di seguito una serie di foto della stato attuale.

Vista dell'ingresso alla Locanda Al Lepre, dove sarà collocato il totem multimediale




PROGETTO DI VALORIZZAZIONE TERRITORIALE

Progetto di valorizzazione territoriale nell'ambito della ricorrenza del Centenario della Grande Guerra nel Monte Grappa

- Unione Montana Valbrenta -

Viste del piazzale oggetto d'intervento



Identificazione catastale

- Posa di totem multimediale presso Locanda al Lepre
Foglio n° 5 del Territorio Comunale di Pove del Grappa,
Mappale n°89
 - Realizzazione di parcheggio ad uso pubblico ed "isola" informativa presso area scoperta Locanda Al Lepre
Foglio n° 5 del Territorio Comunale di Pove del Grappa,
Mappale n°146-203
1. L'intervento prevede:
 - La predisposizione all'allacciamento del totem mediante una scanalatura interna od esterna e l'attraversamento del muro esistente, in maniera da portare il collegamento elettrico dalla rete interna del ristorante al punto in cui verrà collocato il totem.
 - Trasporto e posa del totem multimediale con allacciamento elettrico dello stesso e fissaggio dello stesso alla pavimentazione e al massetto esistente mediante tirafondi e tasselli chimici
 - La sistemazione delle tracce effettuate sulla muratura e la tinteggiatura finale.
 2. L'intervento prevede:
 - il taglio della pavimentazione in asfalto lungo il lato ovest del piazzale in maniera da creare una linea dritta di demarcazione del parcheggio
 - la fresatura delle pavimentazioni in asfalto e misto cementato presenti
 - la fresatura ed il livellamento del piano in stabilizzato con formazione di un piano a quota -10 dalle quote finali di progetto
 - la posa di una lama perimetrale in ferro
 - la fornitura e posa di una cunetta in cemento prefabbricata per lo scolo delle acque
 - la realizzazione di un sistema stabilizzante fibrorinforzato tipo Levostab (spessore 10 cm)
 - la fornitura e posa di staccionata in legno di castagno.
 - La fornitura e posa di piante di pino mugo
 3. L'intervento prevede, oltre a quanto descritto nel punto precedente relativamente alla predisposizione del fondo e alla realizzazione di un sistema stabilizzante fibrorinforzato tipo Levostab.
 - la realizzazione prima del sistema stabilizzante, dei due plinti di fondazione dei pannelli informativi da posare, secondo il dimensionamento dato dallo schema di calcolo allegato alla presente relazione (allegato A) e fornito dalla ditta fornitrice degli elementi.
 - la fornitura e posa di pietre ciclopiche secondo lo schema dato dal progetto esecutivo (si veda Tavola T06-T07)

PROGETTO DI VALORIZZAZIONE TERRITORIALE

Progetto di valorizzazione territoriale nell'ambito della ricorrenza del Centenario della Grande Guerra nel Monte
Grappa
- Unione Montana Valbrenta -

- il trasporto e la posa dei due pannelli informativi mediante fissaggio con ancoraggi e tasselli chimici al plinto precedentemente predisposto
- la fornitura e posa di n°2 sedute, n°1 cestino e n°3 ganci per appoggio bici
- la sistemazione dell'area verde esistente a sud, mediante il livellamento del terreno esistente in maniera da raccordarlo alle pietre ciclopiche precedentemente posate
- la fresatura del terreno
- la realizzazione di un collegamento pedonale tra l'area delle sedute e quella dei punti informativi creato, mediante la fornitura e posa di lastre di pietra in verdello (spessore 3 cm) posate su fondo in sabbia a secco
- la sostituzione della staccionata in legno
- la fornitura e posa di n° 2 sedute in sostituzione di quelle ammalorate
- l'inerbimento finale della nuova superficie a verde.

Per i riferimenti di dettaglio relativi alle aree interessate dai lavori si fa riferimento agli elaborati progettuali (tavole e computi metrici) allegati al Progetto.

Durata dell'attuazione e crono programma


L'altitudine in cui si colloca il cantiere (1.237 m s.l.m.) limita il periodo utile per l'esecuzione dei lavori che potranno attuarsi dalla tarda primavera sino all'autunno.

Si opereranno dei leggeri livellamenti delle quote del piazzale per preparare il fondo alla stesura della pavimentazione ecologica e verrà bordato il limite del piazzale stesso mediante la posa di una lama in ferro.

Gli operatori presenti in cantiere saranno in numero diverso a seconda della lavorazione con presenza media di n. 4 unità lavorative per la preparazione del cantiere, la preparazione del fondo, la stesura della pavimentazione ecologica e la posa finale dell'arredo urbano.

L'attività nel cantiere si svolgerà normalmente dalle ore 07.30 alle 12:00 e dalle 13:00 alle ore 17.30 di tutti i giorni feriali della settimana.

LOCALIZZAZIONE CARTOGRAFICA E COROGRAFICA



Fotopiano di inquadramento dell'area

Indicazioni derivanti dagli strumenti di pianificazione

Sono stati visionati gli strumenti di pianificazione superiore in vigore (P.T.R.C. - P.T.P – PAMAG - P.A.T.I. e P.I.) non riscontrando controindicazioni alla realizzazione degli interventi indicati in Progetto.

Dall'analisi del Piano degli Interventi (che nello specifico ha assorbito le prescrizioni ed indicazioni dei livelli di tutela superiore), l'area oggetto di intervento ricade all'interno del perimetro della zona territoriale D2, destinata alle ATTIVITA' RICETTIVE E PER IL TEMPO LIBERO (articolo 18 delle NTO). Si tratta di attività ricettive e di ristoro, per lo svago ed il tempo libero, esistenti esternamente alle zone residenziali e produttive che il PI ha inteso confermare.

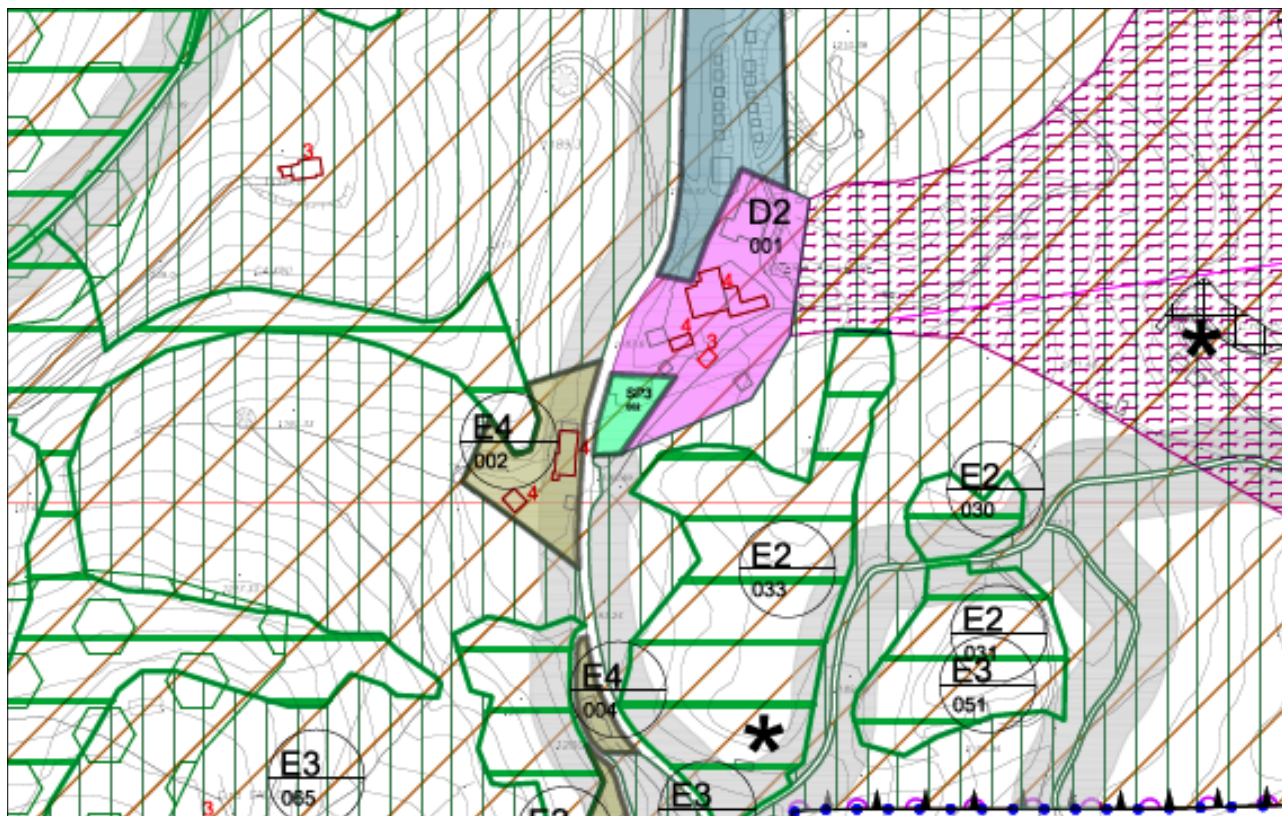
L'area circostante è invece classificata come Zto E3 – zone agricole frammentate ed E2 – Zone agricole di primaria importanza. (rispettivamente articolo 22 e 21 delle NTO).

Tutta l'area, come indicato nei livelli di tutela superiore, rientra nel perimetro dell'area Sic e ZPS del Monte Grappa, nonché nell'ambito di vincolo paesaggistico ai sensi del D.Lgs 42/2004.

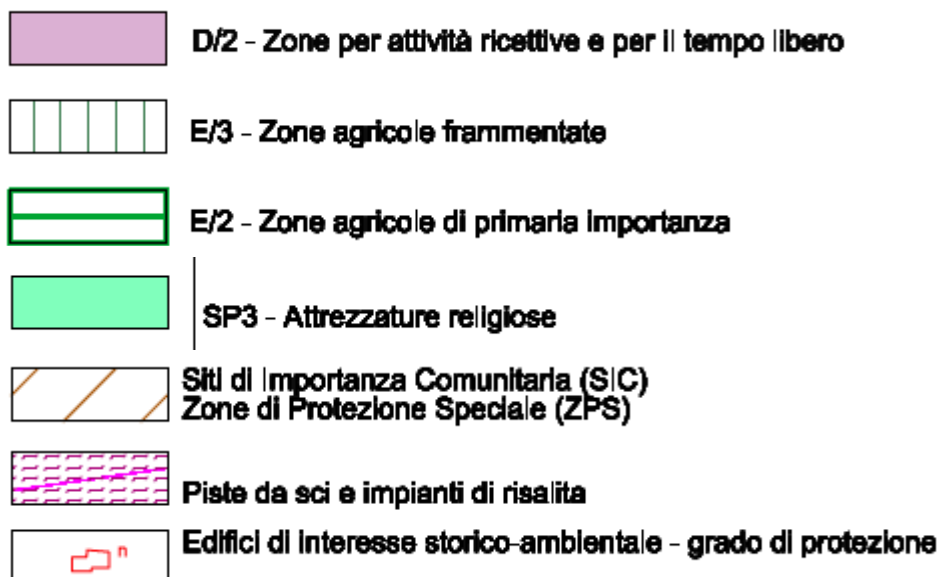
PROGETTO DI VALORIZZAZIONE TERRITORIALE

Progetto di valorizzazione territoriale nell'ambito della ricorrenza del Centenario della Grande Guerra nel Monte Grappa

- Unione Montana Valbrenta -



Estratto della Tavola 1.4 del Piano degli Interventi



Analisi dell'ambito SIC-ZPS IT 3230022 Massiccio del Grappa

Come si rileva dallo schema sotto riportato, elaborato su sistema GIS e riportato su CTR, il cantiere risulta all'interno dell'area protetta da Rete Natura 2000, SIC – ZPS IT 3230022 *Massiccio del Grappa*.



Area SIC/ZPS Massiccio del Grappa
IT 3230022

Schema di sovrapposizione CTR/area SIC/ZPS

Le informazioni generali sull' area protetta individuata dalla Rete Natura 2000 sono riportate in Tabella n. 3 ricavate da [www. Regione del Veneto – Reti ecologiche e Biodiversità](http://www.Regione.del.Veneto.it) in data 20.03.2018, per *Formulario Standard* e *Cartografia degli habitat* di cui alla D.G.R. 4240/08 .

Nelle tabelle di seguito riportate, vengono indicati gli Habitat e le specie di flora e fauna di cui al *formulario standard* per il S.I.C. – Z.P.S. - IT 3230022.

Per ciascun Habitat e Specie viene anche riportata la relativa importanza conservazionistica attribuita dalle direttive CE (vedi tabella n. 2 per la legenda di riferimento), nonché segnalati con asterisco, gli habitat e le specie prioritari.

PROGETTO DI VALORIZZAZIONE TERRITORIALE

Progetto di valorizzazione territoriale nell'ambito della ricorrenza del Centenario della Grande Guerra nel Monte
Grappa
- Unione Montana Valbrenta -

Tabella n. 2 - codici riportati

Caratteristica	Possibili valori
R = residenza N/R = nidificazione / riproduzione S = svernamento T = stazionamento (tappa)	C = specie comune R = specie rara V = specie molto rara P = specie presente
Rappresentatività (habitat)	A = eccellente B = buona C = significativa
P = popolazione	A = > 15% popolazione nazionale B = 2 - 15% della popolazione nazionale C = 0 - 2% della popolazione nazionale D = popolazione non significativa
C = conservazione	A = conservazione eccellente B = conservazione buona C = conservazione media o limitata
I = isolamento	A = popolazione isolata B = popolazione ai margini dell'areale C = popolazione all'interno di un vasto areale
M = Motivazione	A = Elenco del Libro rosso nazionale B = Specie endemiche C = Convenzioni internazionali (incluse Berna, Bonn e quelle sulla biodiversità) D = Altri motivi
V = valutazione globale	A = valore eccellente B = valore buono C = valore significativo

PROGETTO DI VALORIZZAZIONE TERRITORIALE

Progetto di valorizzazione territoriale nell'ambito della ricorrenza del Centenario della Grande Guerra nel Monte Grappa
- Unione Montana Valbrenta -

Tabella n. 3 – Caratteristiche generali dell'area protetta

Denominazione:	MASSICCIO DEL GRAPPA
Codice:	IT 3230022
Superficie Tot.	Ha 22.587
Latitudine	45.53.07
Longitudine	E 11.47.38
Altitudine massima (m s.l.m.)	1.775
Altitudine minima (m s.l.m.)	200
Regione bio geografica	Alpina
Unità amministrative interessate	Alano di Piave, Arsiè, Feltre, Quero, Seren del Grappa (Provincia di Belluno); Borso del Grappa, Cavaso del Tomba, Crespano del Grappa, Paderno del Grappa, Pederobba, Possagno (Provincia di Treviso), Cismon del Grappa , Pove del Grappa, Romano d'Ezzelino, San Nazario, Solagna (Provincia di Vicenza)
Descrizione generale e Formazioni vegetali significative	Massiccio prealpino, notevole per i fenomeni carsici e per la complessità ambientale dovuta a gran diversità geomorfologia e secolare presenza dell'uomo. Fiumi alpini con vegetazione riparia, perticaie di pino mugo e foreste alluvionali residue dell'Alnion glutinoso-incanae . Formazioni vegetali di grande interesse ed originalità su prati aridi pedemontani (Saturejon subspicatae) e montani (Caricionaustro alpinae) ed ambienti di forra (Lilium – Acerion, Cystopteridio).
Tipi di Habitat e % copertura	Corpi d'acqua interni (5%); Brughiere, Boscaglie, Macchia (5%); Praterie aride (15%); Praterie alpine e sub – alpine (5%); Foreste di caducifoglie (60%);Habitat rocciosi (10%).
Qualità e importanza	Grande ricchezza floristica e presenza di entità endemiche, minacciate, rare e/o significative. Il sito comprende anche la Valle S. Felicità, situata nel versante sud occidentale del Massiccio, che si caratterizza per la grande estensione di prati arido-rupestri con notevoli presenze floristiche e faunistiche.
Vulnerabilità	Alterazione dei biotopi di alta quota, pascolo, esercitazioni militari, attività ricreative varie.

PROGETTO DI VALORIZZAZIONE TERRITORIALE

Progetto di valorizzazione territoriale nell'ambito della ricorrenza del Centenario della Grande Guerra nel Monte
Grappa
- Unione Montana Valbrenta -

HABITAT di cui all'Allegato I della Direttiva Habitat sono riportati in Tabella n. 4

Tabella n. 4 – SIC ZPS IT 3230022 Tipi di Habitat Allegato I

Codice	Prioritario	HABITAT	VALUTAZIONE SITO				
			Copertura %	Rappresentatività	Grado di conservazione	Superficie relativa	Globale
9150		Faggeti calcicoli dell'Europa centrale del Cephalanthero-Fagion;	30	A	B	C	B
6210		Formazioni erbose secche seminaturali e facies coperte da cespugli su substrato calcareo (Festuca-Brometalia)(*stupenda fioritura di orchidee)	15	C	B	C	B
9260		Foreste di Castanea sativa	15	B	B	C	B
8210		Pareti rocciose calcaree con vegetazione casmofitica	10	B	B	C	B
9180	*	Foreste di versanti, ghiaioni e valloni del Tilion Acerion	10	B	B	C	B
6170		Formazioni erbose calcicole alpine e subalpine	5	B	B	C	B
4070	*	Boscaglie di Pinus mugo e Rhododendron hirsutum (Mugo-Rhododendretum hirsuti);)	5	B	B	C	C
91E0	*	Foreste alluvionali di Alnus glutinosa e Fraxinus excelsior (Alno-Padion, Alnion incanae, Salicion albae)	5	C	C	C	B
3240		Fiumi alpini con vegetazione riparia legnosa a Salix elaeagnos	5	C	C	C	B

LE SPECIE

Per ciascuna specie della fauna e della flora vengono riportate le seguenti caratteristiche desunte dall'elenco dei taxa

PROGETTO DI VALORIZZAZIONE TERRITORIALE

Progetto di valorizzazione territoriale nell'ambito della ricorrenza del Centenario della Grande Guerra nel Monte
Grappa
- Unione Montana Valbrenta -

AVIFAUNA

Tabella n. 5- Uccelli elencati nell'Allegato I della Direttiva 79/409/CEE

Codice	Specie	Riproduttiva	MIGRATORIA			VALUTAZIONE SITO			
						Popolazione	Conservazione	Isolamento	Globale
			Riprod.	Svern.	Stazion.				
A072	<i>Pernis apivorus</i>		P		C	B	B	C	B
A073	<i>Milvus migrans</i>		R			C	B	C	C
A074	<i>Milvus milvus</i>				P	D			
A080	<i>Circaetus gallicus</i>				P	B	A	C	B
A081	<i>Circus aeruginosus</i>				P	C	C	C	B
A082	<i>Circus cyaneus</i>				P	C	C	C	B
A091	<i>Aquila chrysaetos</i>	R				C	A	C	C
A103	<i>Falco peregrinus</i>	R				C	B	B	B
A104	<i>Bonasa bonasia</i>	R				C	A	B	C
A108	<i>Tetrao urogallus</i>	V				C	B	B	B
A122	<i>Crex crex</i>		18-27P		P	C	B	B	B
A215	<i>Bubo bubo</i>	V				C	B	C	B
A217	<i>Glaucidium passerinum</i>	P				C	B	B	C
A223	<i>Aegolius funereus</i>	R				C	B	B	C
A224	<i>Caprimulgus europaeus</i>				P	C	A	C	C
A234	<i>Picus canus</i>	V				C	B	B	B
A236	<i>Dryocopus martius</i>	R				C	C	C	C
A379	<i>Emberiza hortulana</i>		P		P	D			
A409	<i>Tetrao tetrix tetrix</i>	R				C	B	B	C
A412	<i>Alectoris graeca saxatilis</i>	R				C	B	C	B

PROGETTO DI VALORIZZAZIONE TERRITORIALE

Progetto di valorizzazione territoriale nell'ambito della ricorrenza del Centenario della Grande Guerra nel Monte
Grappa
- Unione Montana Valbrenta -

Tabella n. 6 - Uccelli non elencati nell'Allegato I della Direttiva 79/409/CEE

Codice	Specie	Riproduttiva	MIGRATORIA			VALUTAZIONE SITO			
						Popolazione	Conservazione	Isolamento	Globale
			Riprod.	Svern.	Stazion.				
A085	Accipiter gentilis	R				C	A	C	B
A099	Falco subbuteo		P		P	C	B	B	B
A208	Columba palumbus		R		P	C	A	C	B
A214	Otus scops		C		P	C	A	C	B
A232	Upupa epops		C		C	C	C	C	B
A235	Picus viridis	C				C	C	C	B
A280	Monticola saxatilis		R			C	A	C	B
A281	Monticola solitarius		V		V	C	B	A	B
A300	Hippolais poliglotta		C		C	C	C	C	B
A305	Sylvia melanocephala		R	R	R	C	B	B	B
A333	Tichodroma muraria		P	P	P	C	A	B	B
A377	Emberiza cirius		R			C	B	B	B
A228	Apus melba		R			D			

ANFIBI E RETTILI

Tabella n. 7 – Anfibi e rettili elencati nell'Allegato II della Direttiva 92/43/CEE

Codice	Specie	Riproduttiva	MIGRATORIA			VALUTAZIONE SITO			
						Popolazione	Conservazione	Isolamento	Globale
			Riprod.	Svern.	Stazion.				
1215	Rana latastei	R				C	C	C	A

PROGETTO DI VALORIZZAZIONE TERRITORIALE

Progetto di valorizzazione territoriale nell'ambito della ricorrenza del Centenario della Grande Guerra nel Monte
Grappa
- Unione Montana Valbrenta -

MAMMIFERI

Tabella n. 8 – Mammiferi elencati nell'Allegato II della Direttiva 92/43/CEE

Codice	Specie	Riproduttiva	MIGRATORIA			VALUTAZIONE SITO			
						Popolazione	Conservazione	Isolamento	Globale
			Riprod.	Svern.	Stazion.				
1307	<i>Myotis blythii</i>	R				C	B	B	B
1324	<i>Myotis myotis</i>	C				C	A	C	B
1305	<i>Miniopterus schreibersi</i>	R				C	A	C	B
1303	<i>Rhinolophus euryale</i>	R				C	A	C	B
1310	<i>Rhinolophus ferrumequinum</i>	R				C	A	C	B
1304	<i>Rhinolophus hipposideros</i>	C				C	A	C	B
1361	<i>Lynx lynx</i>	P				B	B	B	B

PESCI

Nessuna segnalazione

INVERTEBRATI

Tabella n. 9 – Invertebrati elencati nell'Allegato II della Direttiva 92/43/CEE

Codice	Specie	Riproduttiva	MIGRATORIA			VALUTAZIONE SITO			
						Popolazione	Conservazione	Isolamento	Globale
			Riprod.	Svern.	Stazion.				
1088	<i>Cerambyx cerdo</i>	P				C	B	C	B
1083	<i>Lucanus cervus</i>	P				C	B	C	B

PIANTE

Tabella n. 10 – Piante elencate nell'Allegato II della Direttiva 92/43/CEE

Codice	Specie	Riproduttiva	MIGRATORIA			VALUTAZIONE SITO			
						Popolazione	Conservazione	Isolamento	Globale
			Riprod.	Svern.	Stazion.				
1902	<i>Cypripedium calceolus</i>	R				C	B	C	B
1604	<i>Eryngium alpinum</i>	R				A	B	A	B

Altre specie importanti di Flora

- *Asparagus acutifolius* - Sparago selvatico; specie rinvenibile nei boschi termofili
- *Centaurea alpina* - Fiordaliso maggiore, in ambienti sassosi, cespugliosi e assolati
- *Centaurea rupestris* – Fiordaliso giallo, in ambienti sassosi, cespugliosi e assolati
- *Cortusa matthioli* - Contusa Matthioli; primula di ambiente umidi (anfratti) lungamente innevati
- *Daphne alpina* – colonizza rocce e ghiaioni in ambienti assolati
- *Microstylis monophyllos* – Microstile (orchidea)
- *Moehringia bavarica* – Erba paglina; in boschi e dirupi ombrosi
- *Moltkia suffruticosa* - Erba perla rupestre : su pendii erbosi esposti a meridione
- *Saxifraga squarrosa* – Sassifraga delle Dolomiti : in anfratti rocciosi calcarei
- *Woodsia pulcella* – Falcetta glabra : in anfratti rocciosi ombrosi

Tabella n. 11- Altre specie importanti della flora

Gruppo	Specie	Popolazione	Motivazione
Vegetali	<i>Asparagus acutifolius</i>	presente	Altri motivi
Vegetali	<i>Centaurea alpina</i>	rara	Altri motivi
Vegetali	<i>Centaurea rupestris</i>	rara	Elenco Libro Rosso Nazionale
Vegetali	<i>Cortusa matthioli</i>	presente	Elenco Libro Rosso Nazionale
Vegetali	<i>Daphne alpina</i>	rara	Elenco Libro Rosso Nazionale
Vegetali	<i>Microstylis monophyllos</i>	rara	Convenzioni internazionali
Vegetali	<i>Moehringia bavarica</i>	rara	Elenco Libro Rosso Nazionale
Vegetali	<i>Moltkia suffruticosa</i>	comune	Elenco Libro Rosso Nazionale
Vegetali	<i>Saxifraga squarrosa</i>	comune	Specie endemica
Vegetali	<i>Woodsia pulcella</i>	rara	Altri motivi

Altre specie importanti (mammiferi – anfibi – rettili)

Martes martes (martora)

Salamandra salamandra (salamandra)

Vipera aspis (aspide)

Tabella n. 12 - Altre specie importanti della Fauna (mammiferi-anfibi-rettili)

Gruppo	Specie	Popolazione	Motivazione
Mammiferi	<i>Martes martes</i>	Molto rara	Convenzioni internazionali
anfibi	<i>Salamandra salamandra</i>	comune	Convenzioni internazionali
rettili	<i>Vipera aspis</i>	comune	Convenzioni internazionali

Misure di conservazione

Gli obiettivi di Conservazione per le zone di protezione speciale sono riportati nell'Allegato B - D.G.R. 2371 del 27.07.2006 (B.U.R. nr. 4 del 9 gennaio 2007)

Misure di conservazione per la ZPS IT 3230022

- Tutela di *Cypripedium calceolus*, delle specie di flora endemiche e delle numerose emergenze floristiche degli ambienti rupestri, dei detriti di falda e delle praterie sommitali.
- Tutela dell'avifauna nidificante e migratrice legata agli ambienti rupestri, forestali, delle praterie e pascoli.
- Tutela della chirotterofauna.
- Tutela di *Rana latastei*.
- Tutela di *Cerambyx cerdo*.
- Mitigazione degli impatti della fauna contro le infrastrutture.
- Miglioramento e creazione di habitat di interesse faunistico ai margini delle aree coltivate all'interno del sito. Conservazione dei prati e dei prati-pascolo mediante il rinnovo della vegetazione erbacea e la riduzione della vegetazione arbustiva. Mantenimento e miglioramento dei popolamenti forestali, anche in relazione alle esigenze ecologiche della fauna vertebrata ed invertebrata.
- Tutela degli ambienti umidi e dei corsi d'acqua (ambienti lentic, lotici e aree contermini), miglioramento o ripristino della vegetazione ripariale. Diminuzione dei potenziali disturbi conseguenti ai processi di urbanizzazione.
- Tutela e conservazione degli ambienti carsici.
- Conservazione degli habitat
 - 6170 "Formazioni erbose calcicole alpine e subalpine",
 - 6210 "Formazioni erbose secche seminaturali e facies coperte da cespugli su substrato calcareo (*Festuco-Brometalia*) (*stupenda fioritura di orchidee)",
 - 9150 "Faggeti calcicoli dell'Europa Centrale del *Cephalantho-Fagion*",
 - 9260 "Foreste di *Castanea sativa*",
 - 9180 "Foreste di versanti, ghiaioni e valloni del *Tilio-Acerion*",
 - 3240 "Fiumi alpini con vegetazione riparia legnosa a *Salix elaeagnos*",
 - 91E0 "Foreste alluvionali di *Alnus glutinosa* e *Fraxinus excelsior* (*Alno-Podion*, *Alnion incanae*, *Salicion albae*)",
 - 4070 "Boscaglie di *Pinus mugo* e *Rhododendron hirsutum* (*Mugo-Rhododendretum hirsutum*)",
 - 8210 "Pareti rocciose calcaree con vegetazione casmofitica".

In riferimento a tali obiettivi sono state predisposte, nella stessa DGR, le specifiche misure di conservazione, che riprendono gli obiettivi e li esplicitano.

MG1_001 Tutela di *Cypripedium calceolus*, delle specie di flora endemiche e delle numerose emergenze floristiche degli ambienti rupestri dei detriti di falda e delle praterie sommitali.

MG1_002 Tutela di *Pernis apivorus*.

MG1_003 Tutela di *Glaucidium passerinum*, *Aegolius funereus*.

MG1_004 Tutela di *Picus canus*.

MG1_005 Tutela di *Bubo bubo*, *Aquila chrysaetos*, *Falco peregrinus*. Gestione e monitoraggio dei siti di nidificazione

MG1_006 Tutela di *Bonasa bonasia* e *Tetrao urogallus*. Gestione e monitoraggio dei siti di nidificazione e svernamento.

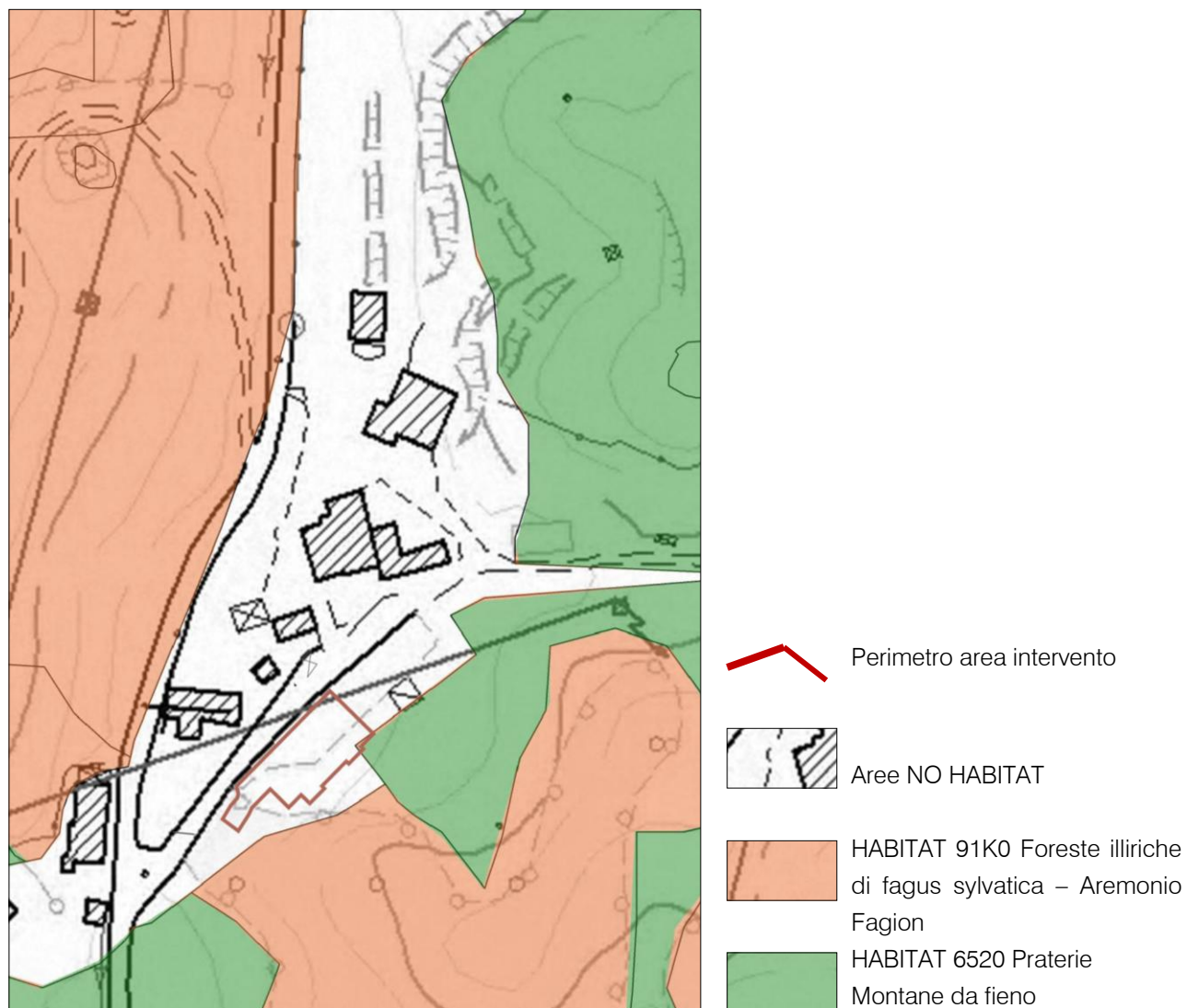
- MG1_007 Tutela di *Lagopus mutus helveticus*, *Tetrao tetrix tetrix*, *Alectoris graeca saxatilis*.
MG1_008 Tutela di *Crex crex*. Gestione e monitoraggio dei siti di nidificazione.
MG1_013 Tutela della chiroterofauna (*Miniopterus schreibersi*, *Myotis blythii*, *Myotis myotis*, *Rhinolophus euryale*, *Rhinolophus hipposideros*, *Rhinolophus ferrumequinum*). MG1_016 Tutela di *Rana latastei*.
MG1_024 Tutela di *Cerambyx cerdo*.
MG1_025 Mitigazione degli impatti della fauna contro le infrastrutture.
MG2_002 Tutela delle covate e nidiate nelle aree agricole all'interno del sito.
MG3_001 Redazione di un Piano di Azione attraverso l'elaborazione dei piani forestali di cui all'art. 23 della L.R. 52/78 per il mantenimento e miglioramento dei popolamenti silvo - pastorali all'interno del sito.
MG3_003 Conservazione dell'habitat 6170 "Formazioni erbose calcicole alpine e subalpine".
MG3_004 Conservazione dell'habitat prioritario 6210 "Formazioni erbose secche seminaturali e facies coperte da cespugli su substrato calcareo (*Festuco-Brometalia*) (*stupenda fioritura di orchidee)".
MG4_001 Redazione di un Piano di Azione attraverso l'elaborazione dei piani forestali di cui all'art. 23 della L.R. 52/78 per il mantenimento e miglioramento dei popolamenti silvo - pastorali all'interno del sito.
MG4_002 Conservazione dell'habitat 9150 "Faggeti calcicoli dell'Europa Centrale del *Cephalanthero-Fagion*". Regolamentazione delle attività selvicolturali che interessano l'habitat
MG4_004 Conservazione dell'habitat 9260 "Foreste di *Castanea sativa*". Regolamentazione delle attività che interessano l'habitat.
MG4_008 Conservazione dell'habitat prioritario 9180 "Foreste di versanti, ghiaioni e valloni del *Tilio-Acerion*". Regolamentazione delle attività che interessano l'habitat
MG5_001 Regolamentazione delle attività di gestione delle acque interne.
MG5_008 Conservazione dell'habitat prioritario 91E0 "Foreste alluvionali di *Alnus glutinosa* e *Fraxinus excelsior* (*AlnoPodion*, *Alnion incanae*, *Salicion albae*)". Regolamentazione delle attività che interessano l'habitat.
MG8_002 Conservazione dell'habitat prioritario 4070 "Boscaglie di *Pinus mugo* e *Rhododendron hirsutum* (*MugoRhododendretum hirsuti*)". Regolamentazione delle attività che interessano l'habitat.
MG8_005 Conservazione dell'habitat 8210 "Pareti rocciose calcaree con vegetazione casmofitica". Regolamentazione delle attività che interessano gli habitat.
MG8_008 Regolamentazione degli accessi, dei flussi turistici e delle attività di fruizione degli ambienti carsici.

PROGETTO DI VALORIZZAZIONE TERRITORIALE

Progetto di valorizzazione territoriale nell'ambito della ricorrenza del Centenario della Grande Guerra nel Monte Grappa
- Unione Montana Valbrenta -

Habitat

Si riporta sotto la Tavola d'inquadramento rispetto agli Habitat di Rete Natura 2000 estratta dalla cartografia regionale (D.G.R. 4240/08);



Schema di sovrapposizione CTR/perimetri habitat

L'area intorno ai fabbricati ed in corrispondenza del piazzale in cui si realizzeranno i lavori non è Habitat Natura 2000; sui versanti limitrofi l'ampia prateria è classificata:

Cod. 91K0 Foreste illiriche di *fagus sylvatica* – Aremonio Fagion

Foreste di faggio delle Dinaridi e ambiti limitrofi con irradiazioni nelle Alpi sudorientali e nelle colline pannoniche. In tali ambiti sono spesso a contatto con le faggete centroeuropee (9130, 9140, 9150). Rispetto a queste è molto più elevata la diversità floristica.

Cod. 6520 Praterie montane da fieno

Prati mesofili ricchi di specie, falciati di regola solo una volta l'anno (talvolta anche un turno di pascolo in tarda estate-autunno), situati a quote più elevate (sopra i 1000-1200 m), e quindi poco termofili. I livelli di concimazione dovrebbero mantenersi bassi. Essi corrispondono ai cosiddetti triseteti e hanno composizione floristica variabile.

Questi prati, pur nella varietà delle fioriture e degli aspetti paesaggistici, secondo le facies stagionali (particolarmente vistose quelle primaverili a *Crocus* non meno di quelle autunnali a *Colchicum*), sono riconducibili all'alleanza *Polygono-Trisetion*. Situazioni simili, ma in cui prevalgono gli effetti del pascolo, riferibili a comunità del *Cynosurion*, non sono attribuibili ad alcun codice habitat, fatto di cui si dovrebbe tener conto nell'applicazione degli eventuali premi incentivanti. Considerazione analoga, nella fascia subalpina, per le comunità, intensamente pascolate, di *Poion alpinae*.

INTERFERENZE TRA LAVORAZIONI ED INTERVENTI DI PROGETTO CON IL SITO SIC/ZPS

Utilizzo delle risorse

Delle risorse della matrice ambientale viene interessata la componente suolo vista l'esecuzione di movimenti terra eseguiti per realizzare la nuova superficie pavimentata ecologica.

E previsto l'impiego di carburanti ed oli per il funzionamento dei macchinari usati nelle lavorazioni, varie materie prime e strutture per la realizzazione degli interventi (inerti vari, calcestruzzo, lame perimetrali in ferro, armature e reti elettrosaldate, ecc.).

Fabbisogno nel campo dei trasporti, della viabilità e delle reti infrastrutturali

Per il trasporto dei materiali in cantiere non è prevista la costruzione di strade o piste permanenti in quanto verrà utilizzata la viabilità esistente.

Emissioni, scarichi, rifiuti, rumori, inquinamento luminoso

Emissioni

Le emissioni gassose nella fase di cantiere sono prevalentemente legate all'impiego dei mezzi meccanici nella fornitura dei materiali, nell'attività di scavo e nelle lavorazioni da attuarsi all'interno del cantiere

Considerato il ridotto numero di mezzi meccanici e la brevità d'impiego le emissioni in atmosfera sono del tutto trascurabili.

L'inquinamento dell'aria per produzione di polveri (scavi, demolizioni interne e lavorazione dei materiali), hanno effetto del tutto trascurabile sull'ambiente, trattandosi di un cantiere di breve durata e di ridotta ampiezza.

Nella fase di esercizio, le emissioni saranno legate all'uso da parte dei veicoli del parcheggio, che saranno però del tutto analoghe a quelle esistenti.

Scarichi e rifiuti

Nella fase di cantiere potrebbero verificarsi delle perdite di combustibili dai macchinari impiegati nelle lavorazioni.

PROGETTO DI VALORIZZAZIONE TERRITORIALE

Progetto di valorizzazione territoriale nell'ambito della ricorrenza del Centenario della Grande Guerra nel Monte
Grappa
- Unione Montana Valbrenta -

Nella realizzazione degli interventi si possono produrre dei rifiuti (scarti dalle demolizioni interne, dalle lavorazioni, ecc.).

Tutti i materiali di risulta non reimpiegabili in cantiere verranno conferiti in discariche specializzate. In fase di gestione, non saranno presenti scarichi.

Inquinamento luminoso

Visto che l'attività edilizia avverrà esclusivamente di giorno o, meglio, nell'orario diurno (probabilmente dalle ore 07:30 alle ore 17:30 tutti i giorni feriali della settimana) non si determinerà "inquinamento luminoso".

Anche nella fase di esercizio non si produrrà un incremento dell'inquinamento luminoso.

Rumori

Le emissioni sonore riguarderanno esclusivamente le fasi dei lavori in progetto e saranno d'entità maggiore durante gli scavi e le demolizioni. I livelli sonori non andranno a superare la soglia prevista dalle norme di legge considerando la dimensione delle macchine utilizzate.

Nella fase di esercizio le emissioni rumorose saranno legate alla presenza antropica che peraltro sarà analoga a quella esistente

Presenza di uomini e mezzi

Durante l'attività nell'area di cantiere è prevista la presenza di uomini e mezzi; considerando l'entità dei lavori il personale presente sarà limitato come pure il numero di mezzi.

Interferenze con Habitat

L'area d'intervento, come precedentemente dimostrato, è esterna al perimetro degli Habitat individuati. L'interferenza con gli Habitat limitrofi dovuta alle lavorazioni di cantiere sarà leggermente più invasiva rispetto alle condizioni dello stato di fatto e comunque sarà limitata al periodo di realizzazione del cantiere.

Da quanto sopra esposto è possibile concludere che gli interventi di progetto non prevedono strutture, lavorazioni e/o impatti che possano incidere negativamente con il contesto ambientale dei territori individuati come Siti della Rete Natura 2000.

Le tipologie degli interventi non interferiscono con gli habitat e con le specie presenti nel SIC e ZPS, e il grado di disturbo che l'intervento comporta al sistema ambientale dell'ambito analizzato risulta complessivamente d'insignificante entità

Asolo, 24 ottobre 2018

Architetto Eleonora Ceccato





PROCEDURA PER LA VALUTAZIONE DI INCIDENZA

**MODELLO PER LA DICHIARAZIONE DI NON NECESSITÀ
DI VALUTAZIONE DI INCIDENZA**

La/Il sottoscritta/o CECCATO ELEONORA
nata/o a ASOLO prov. TV
il 14.07.1980 e residente in VIA DEI TIGLI 49

nel Comune di CASTELCUCCO prov. TV
CAP 31030 tel. 0423/529910 fax 0423/520974 email eleonoraceccato@gmail.com
in qualità di TECNICO PROGETTISTA

del piano - progetto - intervento denominato Progetto di valorizzazione territoriale nell'ambito
della ricorrenza del Centenario della Grande Guerra nel Monte Grappa

DICHIARA

che per l'istanza presentata NON è necessaria la valutazione di incidenza in quanto
riconducibile all'ipotesi di non necessità di valutazione di incidenza prevista dell'Allegato A,
paragrafo 2.2 della D.G.R. n° 1400 del 29.08.2017 al punto / ai punti
23.

Alla presente si allega la relazione tecnica dal titolo: RELAZIONE TECNICA AI SENSI DEL
DGRV 1400 DEL 29.07.2018

DATA
24.10.2018

IL DICHIARANTE

ORDINE degli
ARCHITETTI
PAISAGGISTI
CONSERVATORI
della provincia di
TREVISO
ARCHITETTO

ELEONORA
CECCATO
n° 2126
sezione A
settore architettura



4cf6f659



Informativa sull'autocertificazione ai del D.P.R. 28/12/2000 n. 445 e ss.mm.ii.


Il sottoscritto dichiara inoltre di essere a conoscenza che il rilascio di dichiarazioni false o mendaci è punito ai sensi dell'art. 76 del D.P.R. 28/12/2000 n. 445 e ss.mm.ii., dal Codice Penale e dalle leggi speciali in materia.

Tutte le dichiarazioni contenute nel presente documento, anche ove non esplicitamente indicato, sono rese ai sensi, e producono gli effetti degli artt. 47 e 76 del DPR 445/2000 e ss.mm.ii.

Ai sensi dell'art. 38 del DPR 445/2000 ss.mm.ii., la dichiarazione è sottoscritta dall'interessato in presenza del dipendente addetto ovvero sottoscritta o inviata insieme alla fotocopia, non autenticata di un documento d'identità del dichiarante, all'ufficio competente Via fax, tramite un incaricato, oppure mezzo posta.

DATA
24.10.2018

IL DICHIARANTE

**Informativa sul trattamento dei dati personali ai sensi dell'art. 13 del D.Lgs. 30 giugno 2003 n. 196**

I dati da Lei forniti saranno trattati - con modalità cartacee e informatizzate - per l'archiviazione delle istanze presentate nell'ambito del procedimento per il quale la presente dichiarazione viene resa e non costituiranno oggetto di comunicazione o di diffusione.

I dati raccolti potranno essere trattati anche per finalità statistiche.

Il Titolare del trattamento è: CECCATO ELEONORA
con sede in

ASOLO (TV)
Via LQREDAN n. 1, CAP 31011

Il Responsabile del trattamento è: CECCATO ELEONORA
con sede in

ASOLO (TV)
Via LQREDAN n. 1, CAP 31011

Le competono tutti i diritti previsti dall'articolo 7 del D.Lgs. n.196/2003. Lei potrà quindi chiedere al Responsabile del trattamento la correzione e l'integrazione dei propri dati e, ricorrendone gli estremi, la cancellazione o il blocco.

DATA
24.10.2018

IL DICHIARANTE

ORDINE degli
ARCHITETTI
PIANIFICATORI
PAESAGGISTI
CONSERVATORI
della provincia di
TREVISO
ARCHITETTO

ELEONORA
CECCATO

n° 2126

sezione A
settore architettura



4cf6f659



PROGETTO DI VALORIZZAZIONE TERRITORIALE

Progetto di valorizzazione territoriale nell'ambito della ricorrenza del Centenario della Grande Guerra nel Monte Grappa
- Unione Montana Valbrenta -

Cognome **CECCATO**
 Nome **ELEONORA**
 nato il **14-07-1980**
 (atto n. **353** P. **1** S. A **1980**)
 a **ASOLO (TV)**
 Cittadinanza **Italiana**
 Residenza **CASTELCUCCO (TV)**
 Via **DEI TIGLI 49**
 Stato civile **-----**
 Professione **ARCHITETTO**
 CONNOTATI E CONTRASSEGNI SALIENTI
 Statura **172**
 Capelli **Castani**
 Occhi **Castani**
 Segni particolari **NESSUNO**


 Firma del titolare *Eleonora Ceccato*
CASTELCUCCO 19-11-2012
 Impronta del dito indice sinistro
 d.lla. S. S. Sindaco
 Il Funzionario Incaricato
Antonella Forneri