














STATO DI FATTO

LEGENDA

DEMOLIZIONI

### RILIEVO STRUMENTALE

-  Punto stazione segnalato in sito con chiodo da topografia
-  Punto di dettaglio
-  Cono visuale foto
-  Piezometro nuovo
-  Piezometro vecchio
-  caditoia
-  albero
-  chiusura rete elettrica
-  chiusura rete fognaria
-  chiusura rete idrica
-  altro chiusura di attribuzione non certa
-  caditoia lineare
-  palo illuminazione pubblica


**COMUNE DI VICENZA**  
 DIPARTIMENTO TUTELA E GESTIONE DEL TERRITORIO  
 Settore Infrastrutture, Gestione Urbana e Protezione Civile
 

*Programma straordinario di intervento per la riqualificazione urbana e la sicurezza delle periferie - DPCM 06.12.2016 -*

INTERVENTO N. 16B

**PROGETTO PER LA BONIFICA, LA MESSA IN  
SICUREZZA E RIQUALIFICAZIONE  
DELL'AREA EX ACCIAIERIE BELTRAME  
PIANO PARTICOLAREGGIATO N°7**

PROGETTO DEFINITIVO/ESECUTIVO

ELABORATO	
	<b>STATO DI FATTO</b>

REVISIONE		
REV n°	DATA	DESCRIZIONE
REV00	27/06/2017	procedura elaborata

GRUPPO DI PROGETTAZIONE		data elaborato LUGLIO 2017
DIRETTORE SETTORE AMBIENTE ENERGIA E	RESPONSABILE DEL PROCEDIMENTO	scala elaborato 1:200

