

Popolazione legale nei comuni della provincia di Vicenza al 31/12/2021*

COMUNI	Popolazione	COMUNI	Popolazione		
24001	AGUGLIARO	1.414	24066	MONTEVIALE	2.801
24002	ALBETTONE	1.982	24067	MONTICELLO CONTE OTTO	8.983
24003	ALONTE	1.593	24068	MONTORSO VICENTINO	3.031
24004	ALTAVILLA VICENTINA	11.820	24070	MUSSOLENTE	7.634
24005	ALTISSIMO	2.152	24071	NANTO	3.105
24006	ARCUGNANO	7.717	24072	NOGAROLE VICENTINO	1.219
24007	ARSIERO	3.021	24073	NOVE	4.894
24008	ARZIGNANO	25.094	24074	NOVENTA VICENTINA	8.929
24009	ASIAGO	6.361	24075	ORGIANO	3.012
24010	ASIGLIANO VENETO	844	24076	PEDEMONTE	700
24012	BASSANO DEL GRAPPA	42.334	24077	PIANEZZE	2.163
24013	BOLZANO VICENTINO	6.504	24078	PIOVENE ROCCHETTE	8.160
24014	BREGANZE	8.381	24079	POIANA MAGGIORE	4.271
24015	BRENDOLA	6.639	24080	POSINA	558
24016	BRESSANVIDO	3.167	24081	POVE DEL GRAPPA	3.160
24017	BROGLIANO	4.015	24082	POZZOLEONE	2.773
24018	CALDOGNO	11.321	24083	QUINTO VICENTINO	5.868
24019	CALTRANO	2.527	24084	RECOARO TERME	6.076
24020	CALVENE	1.289	24085	ROANA	4.161
24021	CAMISANO VICENTINO	11.165	24086	ROMANO D'EZZ.	14.150
24022	CAMPIGLIA DEI BERICI	1.669	24087	ROSA'	14.649
24024	CARRE'	3.500	24088	ROSSANO VENETO	8.183
24025	CARTIGLIANO	3.711	24089	ROTZO	641
24026	CASSOLA	15.090	24090	SALCEDO	1.024
24027	CASTEGNERO	2.849	24091	SANDRIGO	8.221
24028	CASTELGOMBERTO	6.132	24094	SAN PIETRO M.	1.544
24029	CHIAMPO	12.534	24095	SANTORSO	5.530
24030	CHIUPPANO	2.496	24096	SAN VITO DI LEGUZ.	3.571
24032	COGOLLO DEL CENGIO	3.156	24097	SARCEDO	5.337
24034	CORNEDO VICENTINO	11.708	24098	SAREGO	6.709
24035	COSTABISSARA	7.656	24099	SCHIAVON	2.603
24036	CREAZZO	11.227	24100	SCHIO	38.533
24037	CRESPADORO	1.289	24101	SOLAGNA	1.807
24038	DUEVILLE	13.714	24102	SOSSANO	4.185
24039	ENEGO	1.554	24103	SOVIZZO	7.454
24040	FARA VICENTINO	3.721	24104	TEZZE SUL BRENTA	12.891
24041	FOZA	661	24105	THIENE	23.945
24042	GALLIO	2.342	24106	TONEZZA DEL CIMONE	501
24043	GAMBELLARA	3.399	24107	TORREBELVICINO	5.817
24044	GAMBUGLIANO	829	24108	TORRI DI QUARTESOLO	11.738
24046	GRISIGNANO DI ZOCCO	4.277	24110	TRISSINO	8.638
24047	GRUMOLO DELLE ABBADESSE	3.808	24111	VALDAGNO	25.697
24048	ISOLA VICENTINA	10.268	24112	VALDASTICO	1.175
24049	LAGHI	120	24113	VALLI DEL PASUBIO	3.064
24050	LASTEBASSE	189	24115	VELO D'ASTICO	2.244
24051	LONGARE	5.523	24116	VICENZA	110.293
24052	LONIGO	15.746	24117	VILLAGA	1.872
24053	LUGO DI VICENZA	3.562	24118	VILLAVERLA	6.047
24055	MALO	14.682	24119	ZANE'	6.587
24056	MARANO VICENTINO	9.351	24120	ZERMEGHEDO	1.347
24057	MAROSTICA	13.966	24121	ZOVENCEDO	798
24060	MONTEBELLO VICENTINO	6.319	24122	ZUGLIANO	6.783
24061	MONTECCHIO MAGGIORE	23.216	24123	VAL LIONA	3.060
24062	MONTECCHIO PRECALCINO	4.907	24124	BARBARANO MOSSANO	6.200
24063	MONTE DI MALO	2.797	24125	VALBRENTA	4.870

24064	MONTEGALDA	3.376	24126	COLCERESA	5.911
24065	MONTEGALDELLA	1.785	24127	LUSIANA CONCO	4.553
TOTALE					852.139

Fonte: ISTAT. Elaborazioni Ufficio Statistica Provincia di Vicenza.

*Decreto del Presidente della Repubblica del 20/01/2023 pubblicato sulla Gazzetta Ufficiale, Serie Generale, n. 53, del 03/03/2023, Supplemento ordinario n. 10

Popolazione residente nella provincia di Vicenza per classi d'età al 1 gennaio. Anni 2002-2023.

Anni	popolazione residente per classi d'età				TOTALE
	<15 anni	15-39 anni	40-64 anni	>64 anni	
2002	117.949	285.461	257.831	133.736	794.977
2003	120.792	284.008	262.614	136.574	803.988
2004	122.645	285.296	268.273	140.079	816.293
2005	125.424	285.118	274.244	144.071	828.857
2006	127.494	280.874	279.383	148.169	835.920
2007	129.027	275.187	284.667	151.690	840.571
2008	130.176	272.348	290.590	154.910	848.024
2009	131.746	270.455	296.244	158.385	856.830
2010	132.350	264.794	301.708	161.150	860.002
2011	132.474	259.517	307.937	162.772	862.700
2012	131.845	253.794	310.012	167.672	863.323
2013	131.197	249.712	313.940	170.990	865.839
2014	129.740	245.154	316.823	174.701	866.418
2015	128.021	239.659	319.667	178.003	865.350
2016	125.490	235.262	321.033	180.766	862.551
2017	122.724	231.525	322.028	183.459	859.736
2018	120.031	228.793	323.199	185.622	857.645
2019	117.829	227.194	324.042	187.874	856.939
2020	114.637	226.316	323.737	190.607	855.297
2021	112.647	226.001	324.034	192.280	854.962
2022	110.318	224.437	322.881	194.503	852.139
2023	108.273	225.622	321.997	196.887	852.779

Fonte: ISTAT. Elaborazioni Ufficio Statistica Provincia di Vicenza.

Popolazione residente nella provincia di Vicenza al 1 Gennaio 2023 per sesso, singolo anno di età e stato civile.

Eta'	MASCHI								FEMMINE								TOTALE
	Celibi	Coniugati	Divorziati	Vedovi	Unito civilmente	Scioglimento unione ¹	Decesso del partner ²	Totale	Nubili	Coniugate	Divorziate	Vedove	Unita civilmente	Scioglimento unione ¹	Decesso del partner ²	Totale	
0	3.048	0	0	0	0	0	0	3.048	2.910	0	0	0	0	0	0	2.910	5.958
1	3.144	0	0	0	0	0	0	3.144	3.066	0	0	0	0	0	0	3.066	6.210
2	3.214	0	0	0	0	0	0	3.214	2.915	0	0	0	0	0	0	2.915	6.129
3	3.175	0	0	0	0	0	0	3.175	3.040	0	0	0	0	0	0	3.040	6.215
4	3.415	0	0	0	0	0	0	3.415	3.140	0	0	0	0	0	0	3.140	6.555
5	3.450	0	0	0	0	0	0	3.450	3.252	0	0	0	0	0	0	3.252	6.702
6	3.530	0	0	0	0	0	0	3.530	3.361	0	0	0	0	0	0	3.361	6.891
7	3.617	0	0	0	0	0	0	3.617	3.559	0	0	0	0	0	0	3.559	7.176
8	3.878	0	0	0	0	0	0	3.878	3.637	0	0	0	0	0	0	3.637	7.515
9	3.786	0	0	0	0	0	0	3.786	3.730	0	0	0	0	0	0	3.730	7.516
10	3.983	0	0	0	0	0	0	3.983	3.922	0	0	0	0	0	0	3.922	7.905
11	4.073	0	0	0	0	0	0	4.073	3.965	0	0	0	0	0	0	3.965	8.038
12	4.255	0	0	0	0	0	0	4.255	4.000	0	0	0	0	0	0	4.000	8.255
13	4.371	0	0	0	0	0	0	4.371	4.150	0	0	0	0	0	0	4.150	8.521
14	4.493	0	0	0	0	0	0	4.493	4.194	0	0	0	0	0	0	4.194	8.687
15	4.378	0	0	0	0	0	0	4.378	4.219	0	0	0	0	0	0	4.219	8.597
16	4.474	0	0	0	0	0	0	4.474	4.195	0	0	0	0	0	0	4.195	8.669
17	4.522	0	0	0	0	0	0	4.522	4.269	0	0	0	0	0	0	4.269	8.791
18	4.698	0	0	0	0	0	0	4.698	4.362	2	0	0	0	0	0	4.364	9.062
19	4.440	1	0	1	0	0	0	4.442	4.230	8	0	0	0	0	0	4.238	8.680
20	4.539	1	0	0	0	0	0	4.540	4.287	38	0	0	0	0	0	4.325	8.865
21	4.631	6	2	0	0	0	0	4.639	4.157	64	2	0	0	0	0	4.223	8.862
22	4.734	15	0	0	1	0	0	4.750	4.246	130	4	0	1	0	0	4.381	9.131
23	4.543	35	0	0	0	0	0	4.578	4.247	147	8	0	1	0	0	4.403	8.981
24	4.763	70	5	0	2	0	0	4.840	4.015	269	4	0	1	0	0	4.289	9.129
25	4.881	98	7	0	1	0	0	4.987	4.004	355	11	0	1	1	0	4.372	9.359
26	4.611	154	6	0	1	0	0	4.772	3.799	457	9	0	0	0	0	4.265	9.037
27	4.462	264	5	1	2	0	0	4.734	3.550	658	8	2	2	0	0	4.220	8.954
28	4.253	358	7	0	0	0	0	4.618	3.341	832	15	2	2	1	0	4.193	8.811
29	4.088	503	13	0	3	0	0	4.607	3.350	1.025	25	2	2	0	0	4.404	9.011
30	4.127	740	12	0	3	1	0	4.883	2.962	1.364	31	0	7	0	0	4.364	9.247
31	3.701	845	17	3	2	0	0	4.568	2.827	1.488	44	2	5	0	0	4.366	8.934
32	3.723	1.064	31	0	8	0	0	4.826	2.585	1.712	51	6	3	0	0	4.357	9.183
33	3.376	1.287	32	4	8	0	0	4.707	2.446	1.919	78	6	5	0	0	4.454	9.161
34	3.155	1.445	36	3	5	1	0	4.645	2.242	2.201	109	11	6	1	0	4.570	9.215
35	2.853	1.591	57	2	11	0	0	4.514	2.015	2.168	92	9	7	0	0	4.291	8.805
36	2.724	1.804	50	4	7	2	0	4.591	1.915	2.399	125	18	4	0	0	4.461	9.052
37	2.656	1.916	72	4	5	0	0	4.653	1.919	2.476	157	22	8	1	0	4.583	9.236
38	2.564	2.080	92	1	11	2	0	4.750	1.840	2.680	156	13	3	0	0	4.692	9.442
39	2.467	2.221	95	3	4	0	0	4.790	1.580	2.833	173	29	3	0	0	4.618	9.408

Eta'	MASCHI								FEMMINE								TOTALE
	Celibi	Coniugati	Divorziati	Vedovi	Unito civilmente	Scioglimento unione ¹	Decesso del partner ²	Totale	Nubili	Coniugate	Divorziate	Vedove	Unita civilmente	Scioglimento unione ¹	Decesso del partner ²	Totale	
40	2.429	2.379	133	4	6	0	0	4.951	1.649	2.989	228	25	8	0	0	4.899	9.850
41	2.310	2.597	154	9	10	0	0	5.080	1.621	3.118	241	43	4	0	0	5.027	10.107
42	2.440	2.648	169	12	9	0	0	5.278	1.488	3.213	271	41	5	0	0	5.018	10.296
43	2.172	2.921	212	18	11	2	1	5.337	1.498	3.446	307	50	8	0	0	5.309	10.646
44	2.332	3.211	217	10	14	0	0	5.784	1.562	3.689	402	53	2	1	0	5.709	11.493
45	2.413	3.366	274	12	14	1	0	6.080	1.539	3.927	424	64	0	1	0	5.955	12.035
46	2.273	3.540	304	24	6	0	0	6.147	1.378	4.122	514	88	4	0	0	6.106	12.253
47	2.383	3.770	349	29	9	2	1	6.543	1.431	4.308	551	85	3	0	0	6.378	12.921
48	2.429	4.252	378	12	10	0	0	7.081	1.387	4.721	584	108	2	0	0	6.802	13.883
49	2.247	4.225	413	33	10	1	0	6.929	1.338	4.746	625	124	1	1	0	6.835	13.764
50	2.085	4.506	501	39	13	1	0	7.145	1.279	4.835	642	150	4	0	0	6.910	14.055
51	2.065	4.640	505	43	6	0	0	7.259	1.286	4.986	692	155	2	0	1	7.122	14.381
52	1.872	4.828	563	39	10	0	0	7.312	1.117	4.980	690	173	3	0	0	6.963	14.275
53	1.798	4.985	579	53	8	0	0	7.423	1.156	5.210	688	185	2	0	0	7.241	14.664
54	1.730	5.006	568	52	7	0	0	7.363	1.179	5.184	694	218	1	0	0	7.276	14.639
55	1.600	5.253	605	69	8	0	0	7.535	987	5.226	703	237	4	1	0	7.158	14.693
56	1.512	5.369	612	77	11	1	0	7.582	913	5.399	713	258	2	1	0	7.286	14.868
57	1.405	5.450	615	66	6	0	0	7.542	845	5.292	751	330	2	0	0	7.220	14.762
58	1.264	5.350	659	92	5	0	0	7.370	863	5.393	704	332	2	0	0	7.294	14.664
59	1.083	5.065	579	85	3	0	0	6.815	741	5.070	657	351	2	0	0	6.821	13.636
60	961	4.973	547	99	5	0	0	6.585	708	4.797	610	398	4	0	0	6.517	13.102
61	926	4.801	534	106	3	0	0	6.370	649	4.612	553	460	1	0	0	6.275	12.645
62	778	4.626	458	120	9	0	0	5.991	596	4.460	530	463	1	0	0	6.050	12.041
63	744	4.513	428	113	5	0	0	5.803	529	4.230	477	557	0	0	0	5.793	11.596
64	640	4.165	376	124	4	0	0	5.309	443	3.999	417	559	1	0	0	5.419	10.728
65	592	4.097	338	157	2	0	0	5.186	448	3.781	403	613	2	0	0	5.247	10.433
66	544	3.835	317	171	6	0	0	4.873	421	3.761	340	634	0	0	0	5.156	10.029
67	528	3.823	283	181	2	0	1	4.818	331	3.568	315	739	2	0	0	4.955	9.773
68	506	3.817	250	184	3	0	0	4.760	321	3.409	315	786	0	0	0	4.831	9.591
69	411	3.599	231	184	2	0	0	4.427	299	3.362	260	838	1	0	0	4.760	9.187
70	410	3.577	215	192	1	0	0	4.395	298	3.242	248	877	2	0	0	4.667	9.062
71	413	3.602	196	201	4	0	0	4.416	264	3.155	214	923	0	0	1	4.557	8.973
72	382	3.628	201	250	1	0	2	4.464	298	3.279	218	1.090	1	0	0	4.886	9.350
73	321	3.547	164	248	1	0	0	4.281	273	3.081	183	1.238	0	0	0	4.775	9.056
74	347	3.464	168	272	1	0	0	4.252	328	3.088	192	1.310	1	0	0	4.919	9.171
75	307	3.204	121	282	1	0	0	3.915	308	2.774	179	1.424	1	0	0	4.686	8.601
76	326	3.582	136	334	2	0	0	4.380	294	2.973	177	1.724	1	0	0	5.169	9.549
77	215	2.323	96	239	2	0	0	2.875	199	1.919	114	1.311	0	0	0	3.543	6.418
78	249	2.637	81	296	1	0	0	3.264	237	1.982	112	1.646	0	0	0	3.977	7.241
79	211	2.581	76	319	1	0	0	3.188	244	2.021	112	1.827	0	0	0	4.204	7.392
80	223	2.401	73	389	1	0	0	3.087	258	1.765	97	1.822	1	0	0	3.943	7.030
81	221	2.159	73	413	1	0	0	2.867	240	1.518	80	1.942	0	0	0	3.780	6.647

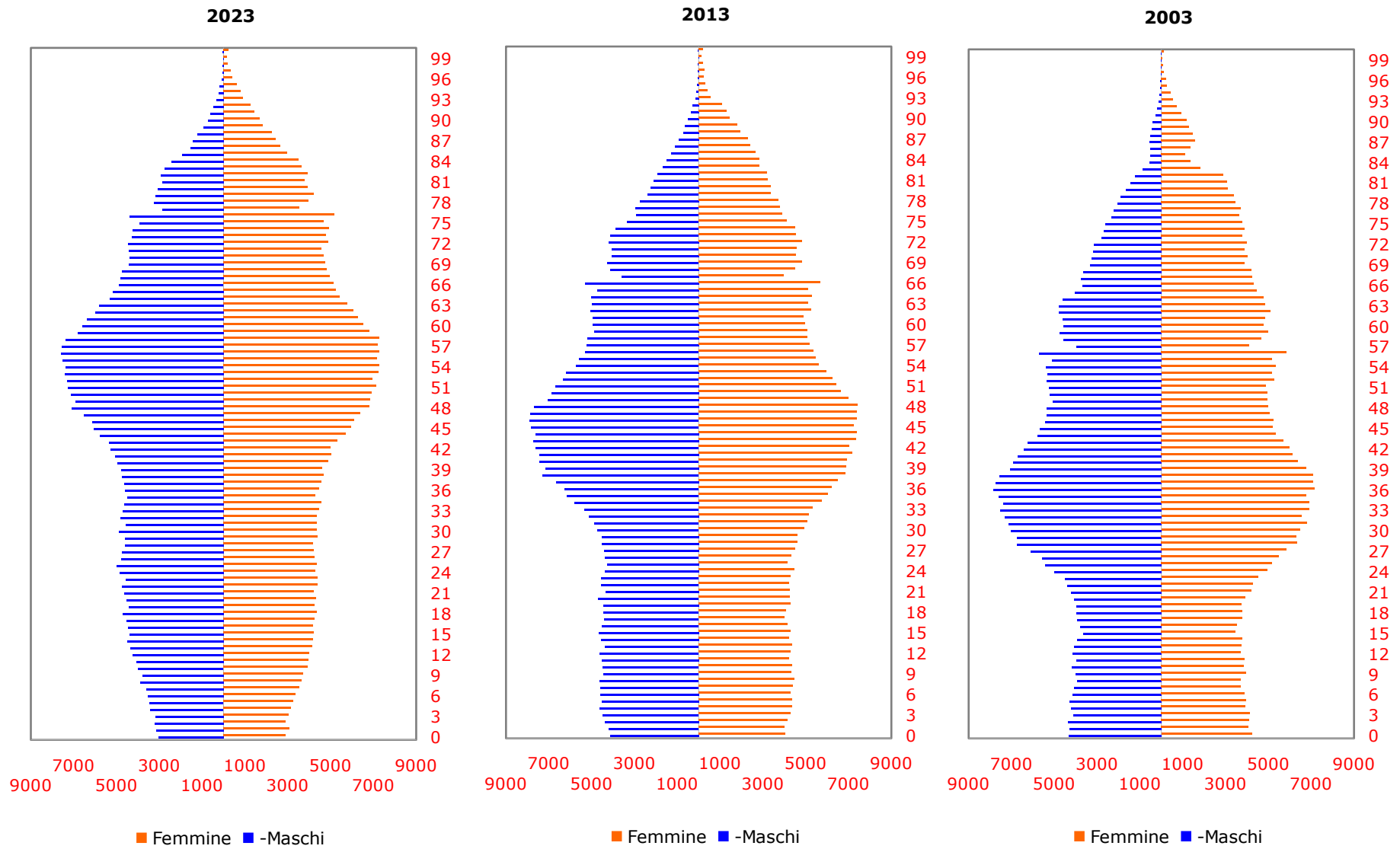
Eta'	MASCHI								FEMMINE								TOTALE
	Celibi	Coniugati	Divorziati	Vedovi	Unito civilmente	Scioglimento unione ¹	Decesso del partner ²	Totale	Nubili	Coniugate	Divorziate	Vedove	Unita civilmente	Scioglimento unione ¹	Decesso del partner ²	Totale	
82	192	2.217	60	453	0	0	0	2.922	247	1.421	71	2.190	0	0	0	3.929	6.851
83	182	2.083	38	467	0	0	0	2.770	228	1.163	82	2.182	0	0	0	3.655	6.425
84	167	1.807	31	424	0	0	0	2.429	249	971	58	2.217	0	0	0	3.495	5.924
85	110	1.424	27	366	0	0	0	1.927	217	741	55	1.948	0	0	0	2.961	4.888
86	109	1.057	16	356	0	0	0	1.538	185	550	29	1.877	0	0	0	2.641	4.179
87	85	1.003	20	335	0	0	0	1.443	191	395	25	1.835	0	0	0	2.446	3.889
88	73	832	15	306	0	0	0	1.226	198	318	24	1.713	0	0	0	2.253	3.479
89	62	601	7	277	0	0	0	947	147	196	21	1.483	0	0	0	1.847	2.794
90	54	436	5	234	0	0	0	729	151	164	16	1.363	0	0	0	1.694	2.423
91	34	360	4	220	0	0	0	618	121	98	10	1.225	0	0	0	1.454	2.072
92	32	260	5	193	0	0	0	490	120	63	12	1.082	0	0	0	1.277	1.767
93	21	172	2	149	0	0	0	344	85	44	8	789	0	0	0	926	1.270
94	14	117	1	106	0	0	0	238	62	33	4	687	0	0	0	786	1.024
95	10	82	0	90	0	0	0	182	65	15	4	525	0	0	0	609	791
96	4	36	0	54	0	0	0	94	48	7	3	357	0	0	0	415	509
97	2	20	0	34	0	0	0	56	44	5	0	297	0	0	0	346	402
98	5	8	0	28	0	0	0	41	29	2	3	172	0	0	0	206	247
99	2	10	1	15	0	0	0	28	26	3	0	127	0	0	0	156	184
100	1	15	0	25	0	0	0	41	32	3	1	189	0	0	0	225	266
TOTALE	206.051	191.353	14.522	9.810	308	14	5	422.063	171.131	192.047	18.755	48.631	141	9	2	430.716	852.779

Fonte: ISTAT. Elaborazioni Ufficio Statistica Provincia di Vicenza.

¹ Già in unione civile (per scioglimento unione)

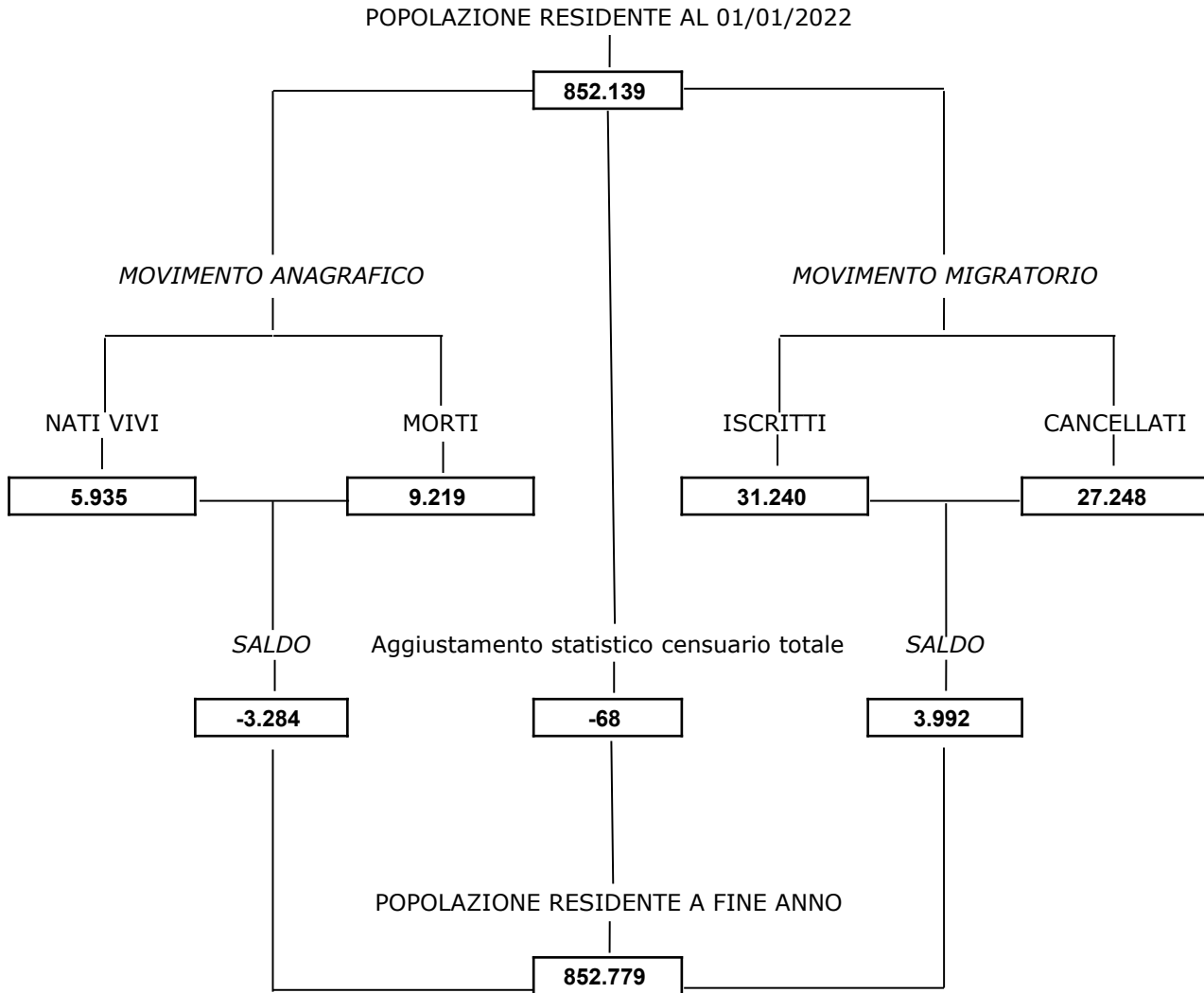
² Già in unione civile (per decesso del partner)

Popolazione residente nella provincia di Vicenza per singolo anno di età al 1 Gennaio. Confronto fra anni 2023-2013-2003

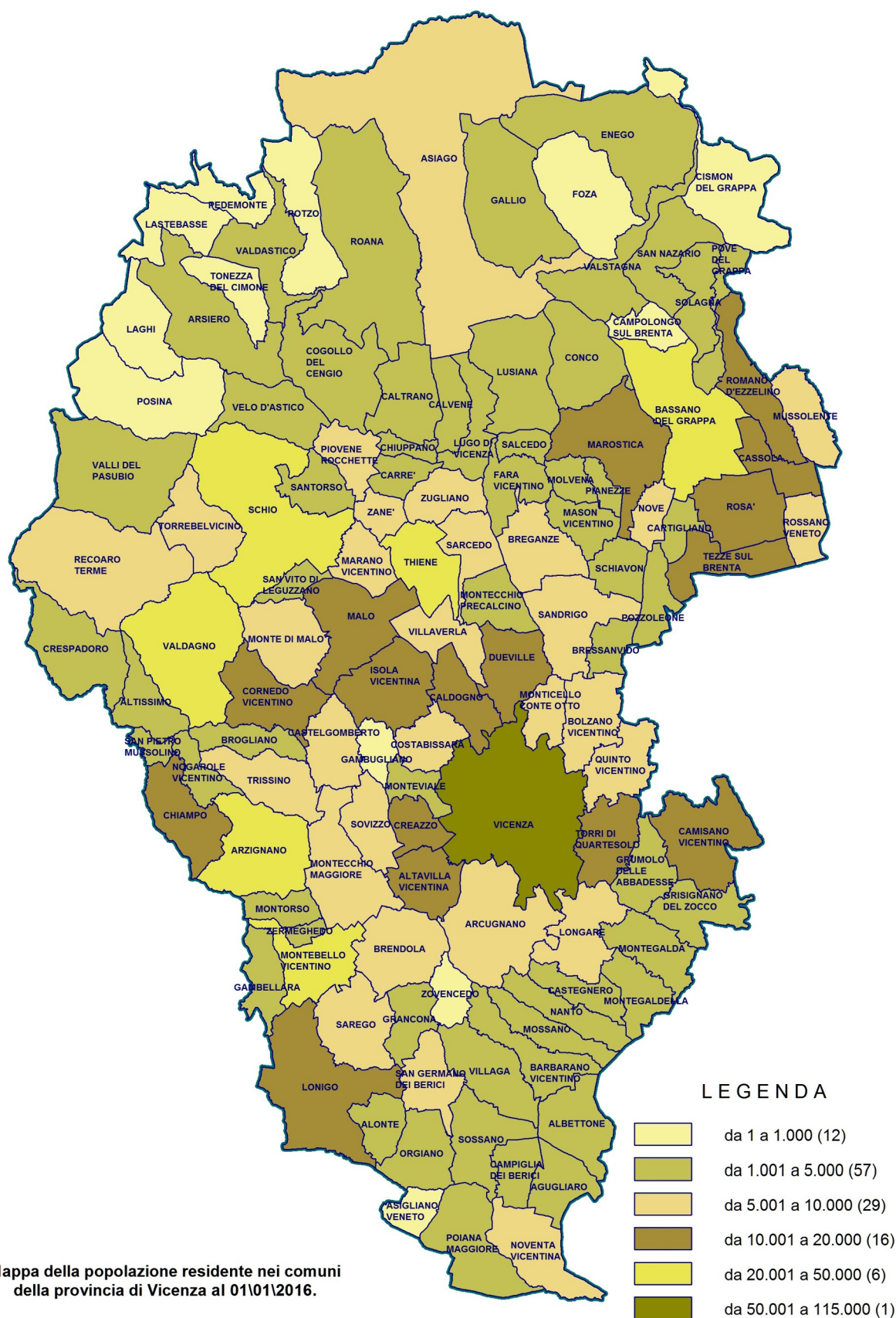


Fonte: ISTAT. Elaborazioni Ufficio Statistica Provincia di Vicenza.

**Schema del bilancio demografico provinciale.
Periodo 01/01/2022– 31/12/2022**



Fonte: ISTAT. Elaborazioni Ufficio Statistica Provincia di Vicenza.



Mapa della popolazione residente nei comuni della provincia di Vicenza al 01/01/2016.

Fonte: ISTAT. Elaborazioni Ufficio Statistica Provincia di Vicenza.

Movimento anagrafico della popolazione residente nei comuni della provincia di Vicenza. Anno 2022.

Descrizione Comune	Popolazione residente Al 01/01/2022	Mov. Naturale nel 2022			Trasf. di residenza nel 2022			Aggiustamento statistico censuario totale*	Popolazione residente Al 31/12/2022
		Nati vivi	Morti	Saldo naturale	Iscritti	Cancellati	Saldo migratorio		
024001 Agugliaro	1.414	7	17	-10	39	43	-4	-2	1.398
024002 Albettono	1.982	12	19	-7	88	80	8	-4	1.979
024003 Alonte	1.593	13	12	1	58	72	-14	0	1.580
024004 Altavilla Vicentina	11.820	90	116	-26	530	425	105	-17	11.882
024005 Altissimo	2.152	16	18	-2	50	62	-12	-3	2.135
024006 Arcugnano	7.717	52	51	1	189	237	-48	1	7.671
024007 Arsiero	3.021	20	60	-40	131	97	34	8	3.023
024008 Arzignano	25.094	207	234	-27	951	664	287	1	25.355
024009 Asiago	6.361	40	93	-53	183	188	-5	-2	6.301
024010 Asigliano Veneto	844	9	11	-2	29	34	-5	-4	833
024012 Bassano del Grappa	42.334	240	576	-336	1.840	1.389	451	21	42.470
024013 Bolzano Vicentino	6.504	52	62	-10	244	242	2	-3	6.493
024014 Breganze	8.381	47	100	-53	262	217	45	-6	8.367
024015 Brendola	6.639	50	90	-40	275	182	93	-15	6.677
024016 Bressanvido	3.167	29	25	4	108	124	-16	2	3.157
024017 Brogliano	4.015	32	20	12	121	141	-20	3	4.010
024018 Caldogno	11.321	77	108	-31	456	448	8	7	11.305
024019 Caltrano	2.527	14	52	-38	97	85	12	-10	2.491
024020 Calvene	1.289	8	14	-6	33	37	-4	3	1.282
024021 Camisano Vicentino	11.165	76	104	-28	395	376	19	-15	11.141
024022 Campiglia dei Berici	1.669	16	19	-3	38	42	-4	-1	1.661
024024 Carrè	3.500	21	21	0	141	128	13	-6	3.507
024025 Cartigliano	3.711	21	55	-34	127	120	7	0	3.684
024026 Cassola	15.090	116	95	21	617	590	27	19	15.157
024027 Castegnero	2.849	23	24	-1	118	121	-3	-5	2.840
024028 Castelgomberto	6.132	41	44	-3	199	212	-13	5	6.121
024029 Chiampo	12.534	101	142	-41	396	324	72	-20	12.545
024030 Chiuppano	2.496	21	22	-1	105	68	37	3	2.535
024032 Cogollo del Cengio	3.156	18	31	-13	71	90	-19	-3	3.121
024034 Cornedo Vicentino	11.708	86	121	-35	383	366	17	8	11.698
024035 Costabissara	7.656	48	38	10	327	314	13	-17	7.662
024036 Creazzo	11.227	71	90	-19	402	412	-10	-7	11.191
024037 Crespadoro	1.289	13	20	-7	42	57	-15	0	1.267
024038 Dueville	13.714	93	165	-72	430	449	-19	-7	13.616
024039 Enego	1.554	4	27	-23	34	35	-1	-3	1.527
024040 Fara Vicentino	3.721	25	35	-10	107	117	-10	5	3.706
024041 Foza	661	1	10	-9	14	14	0	0	652
024042 Gallio	2.342	11	27	-16	90	68	22	0	2.348
024043 Gambellara	3.399	30	45	-15	191	149	42	7	3.433
024044 Gambugliano	829	5	4	1	28	10	18	0	848
024046 Grisignano di Zocco	4.277	24	44	-20	221	168	53	-6	4.304
024047 Grumolo delle Abbadesse	3.808	41	33	8	162	142	20	-2	3.834
024048 Isola Vicentina	10.268	74	120	-46	350	292	58	-19	10.261
024049 Laghi	120	1	1	0	10	5	5	0	125
024050 Lastebasse	189	1	2	-1	11	4	7	0	195
024051 Longare	5.523	34	59	-25	218	195	23	-3	5.518
024052 Lonigo	15.746	128	157	-29	622	443	179	21	15.917
024053 Lugo di Vicenza	3.562	26	38	-12	113	97	16	-3	3.563
024055 Malo	14.682	113	130	-17	514	491	23	-12	14.676
024056 Marano Vicentino	9.351	60	64	-4	262	306	-44	-22	9.281
024057 Marostica	13.966	80	148	-68	481	436	45	17	13.960
024060 Montebello Vicentino	6.319	46	75	-29	261	249	12	10	6.312
024061 Montecchio Maggiore	23.216	194	224	-30	946	759	187	18	23.391
024062 Montecchio Precalcino	4.907	45	64	-19	192	137	55	0	4.943
024063 Monte di Malo	2.797	16	20	-4	102	94	8	0	2.801
024064 Montegalda	3.376	16	49	-33	130	118	12	1	3.356
024065 Montegaldelta	1.785	9	14	-5	70	56	14	-4	1.790
024066 Monteviale	2.801	25	22	3	110	123	-13	4	2.795
024067 Monticello Conte Otto	8.983	56	95	-39	374	282	92	9	9.045
024068 Montorso Vicentino	3.031	14	17	-3	118	115	3	10	3.041

Descrizione Comune	Popolazione residente Al 01/01/2022	Mov. Naturale nel 2022			Trasf. di residenza nel 2022			Aggiustamento statistico censuario totale*	Popolazione residente Al 31/12/2022
		Nati vivi	Morti	Saldo naturale	Iscritti	Cancellati	Saldo migratorio		
024070 Mussolente	7.634	45	69	-24	238	263	-25	-4	7.581
024071 Nanto	3.105	24	24	0	94	100	-6	-7	3.092
024072 Nogarole Vicentino	1.219	10	9	1	42	25	17	1	1.238
024073 Nove	4.894	40	67	-27	161	157	4	3	4.874
024074 Noventa Vicentina	8.929	67	99	-32	342	269	73	-1	8.969
024075 Orgiano	3.012	20	48	-28	96	83	13	3	3.000
024076 Pedemonte	700	1	22	-21	16	24	-8	-7	664
024077 Pianezze	2.163	8	20	-12	76	60	16	3	2.170
024078 Piovene Rocchette	8.160	72	63	9	344	231	113	-5	8.277
024079 Pojana Maggiore	4.271	23	48	-25	135	157	-22	-1	4.223
024080 Posina	558	4	8	-4	43	17	26	-11	569
024081 Pove del Grappa	3.160	18	19	-1	109	94	15	3	3.177
024082 Pozzoleone	2.773	27	26	1	99	100	-1	-3	2.770
024083 Quinto Vicentino	5.868	45	31	14	206	230	-24	-17	5.841
024084 Recoaro Terme	6.076	26	87	-61	101	136	-35	2	5.982
024085 Roana	4.161	30	50	-20	120	103	17	-2	4.156
024086 Romano d'Ezzelino	14.150	92	122	-30	553	482	71	15	14.206
024087 Rosà	14.649	103	118	-15	418	428	-10	15	14.639
024088 Rossano Veneto	8.183	72	79	-7	295	267	28	-6	8.198
024089 Rotzo	641	6	4	2	9	10	-1	0	642
024090 Salcedo	1.024	6	13	-7	30	33	-3	1	1.015
024091 Sandrigo	8.221	61	95	-34	286	197	89	-16	8.260
024094 San Pietro Mussolino	1.544	13	10	3	49	52	-3	-1	1.543
024095 Santorso	5.530	38	53	-15	253	185	68	-2	5.581
024096 San Vito di Leguzzano	3.571	26	39	-13	158	132	26	0	3.584
024097 Sarcedo	5.337	44	56	-12	144	161	-17	3	5.311
024098 Sarego	6.709	61	59	2	290	236	54	-18	6.747
024099 Schiavon	2.603	31	23	8	88	83	5	2	2.618
024100 Schio	38.533	272	514	-242	1.442	1.116	326	30	38.647
024101 Solagna	1.807	10	25	-15	70	62	8	-3	1.797
024102 Sossano	4.185	21	64	-43	160	150	10	-2	4.150
024103 Sovizzo	7.454	56	55	1	270	277	-7	12	7.460
024104 Tezze sul Brenta	12.891	115	88	27	447	335	112	-16	13.014
024105 Thiene	23.945	144	293	-149	945	911	34	5	23.835
024106 Tonezza del Cimone	501	1	4	-3	16	14	2	0	500
024107 Torrebelvicino	5.817	47	53	-6	270	239	31	-3	5.839
024108 Torri di Quartesolo	11.738	95	106	-11	478	486	-8	-7	11.712
024110 Trissino	8.638	60	80	-20	264	240	24	-1	8.641
024111 Valdagno	25.697	138	375	-237	758	557	201	-9	25.652
024112 Valdastico	1.175	3	46	-43	60	36	24	0	1.156
024113 Valli del Pasubio	3.064	14	52	-38	108	86	22	3	3.051
024115 Velo d'Astico	2.244	8	27	-19	71	63	8	0	2.233
024116 Vicenza	110.293	735	1.401	-666	4.159	3.502	657	-1	110.283
024117 Villaga	1.872	12	13	-1	76	53	23	0	1.894
024118 Villaverla	6.047	42	32	10	204	228	-24	-1	6.032
024119 Zanè	6.587	47	46	1	234	223	11	2	6.601
024120 Zermeghedo	1.347	16	16	0	50	64	-14	-1	1.332
024121 Zovencedo	798	5	14	-9	44	30	14	-1	802
024122 Zugliano	6.783	41	52	-11	296	207	89	3	6.864
024123 Val Liona	3.060	24	28	-4	105	85	20	6	3.082
024124 Barbarano Mossano	6.200	56	106	-50	233	200	33	0	6.183
024125 Valbrenta	4.870	30	66	-36	173	152	21	2	4.857
024126 Colceresa	5.911	43	62	-19	174	159	15	1	5.908

Descrizione Comune	Popolazione residente Al 01/01/2022	Mov. Naturale nel 2022			Trasf. di residenza nel 2022			Aggiustamento statistico censuario totale*	Popolazione residente Al 31/12/2022
		Nati vivi	Morti	Saldo naturale	Iscritti	Cancellati	Saldo migratorio		
024127 Lusiana Conco	4.553	28	47	-19	132	117	15	1	4.550
TOTALE	852.139	5.935	9.219	-3.284	31.240	27.248	3.992	-68	852.779

Fonte: ISTAT. Elaborazioni Ufficio Statistica Provincia di Vicenza.

Popolazione, superficie e densità della popolazione residente al 31/12/2022 nei comuni della provincia di Vicenza.

cod. Istat	Comune	pop. residente	superficie (km ²)	densità (abitanti/km ²)
24001	Agugliaro	1.398	14,63	95,56
24002	Albettone	1.979	20,34	97,30
24003	Alonte	1.580	11,16	141,58
24004	Altavilla Vicentina	11.882	16,63	714,49
24005	Altissimo	2.135	15,03	142,05
24006	Arcugnano	7.671	41,54	184,67
24007	Arsiero	3.023	41,18	73,41
24008	Arzignano	25.355	34,34	738,35
24009	Asiago	6.301	163,02	38,65
24010	Asigliano Veneto	833	8,1	102,84
24012	Bassano del Grappa	42.470	46,82	907,09
24013	Bolzano Vicentino	6.493	19,96	325,30
24014	Breganze	8.367	21,78	384,16
24015	Brendola	6.677	25,52	261,64
24016	Bressanvido	3.157	8,56	368,81
24017	Brogliano	4.010	12,15	330,04
24018	Caldogno	11.305	15,87	712,35
24019	Caltrano	2.491	22,67	109,88
24020	Calvene	1.282	11,54	111,09
24021	Camisano Vicentino	11.141	30,02	371,12
24022	Campiglia dei Berici	1.661	10,94	151,83
24024	Carrè	3.507	8,71	402,64
24025	Cartigliano	3.684	7,5	491,20
24026	Cassola	15.157	12,72	1.191,59
24027	Castegnero	2.840	11,63	244,20
24028	Castelgomberto	6.121	17,28	354,22
24029	Chiampo	12.545	22,65	553,86
24030	Chiuppano	2.535	4,68	541,67
24032	Cogollo del Cengio	3.121	36,24	86,12
24034	Cornedo Vicentino	11.698	23,49	498,00
24035	Costabissara	7.662	13,21	580,02
24036	Creazzo	11.191	10,51	1.064,80
24037	Crespadoro	1.267	30,13	42,05
24038	Dueville	13.616	20,11	677,08
24039	Enego	1.527	53	28,81
24040	Fara Vicentino	3.706	15,23	243,34
24041	Foza	652	35,25	18,50
24042	Gallio	2.348	47,63	49,30
24043	Gambellara	3.433	12,89	266,33
24044	Gambugliano	848	7,95	106,67
24046	Grisignano di Zocco	4.304	16,99	253,33
24047	Grumolo delle Abbadesse	3.834	14,93	256,80
24048	Isola Vicentina	10.261	26,45	387,94
24049	Laghi	125	22,22	5,63
24050	Lastebasse	195	18,79	10,38
24051	Longare	5.518	22,7	243,08
24052	Lonigo	15.917	49,39	322,27
24053	Lugo di Vicenza	3.563	14,6	244,04
24055	Malo	14.676	30,54	480,55
24056	Marano Vicentino	9.281	12,7	730,79

cod. Istat	Comune	pop. residente	superficie (km ²)	densità (abitanti/km ²)
24057	Marostica	13.960	36,43	383,20
24060	Montebello Vicentino	6.312	21,45	294,27
24061	Montecchio Maggiore	23.391	30,68	762,42
24062	Montecchio Precalcino	4.943	14,33	344,94
24063	Monte di Malo	2.801	23,77	117,84
24064	Montegalda	3.356	17,68	189,82
24065	Montegaldella	1.790	13,64	131,23
24066	Monteviale	2.795	8,4	332,74
24067	Monticello Conte Otto	9.045	10,19	887,63
24068	Montorso Vicentino	3.041	9,23	329,47
24070	Mussolente	7.581	15,36	493,55
24071	Nanto	3.092	14,51	213,09
24072	Nogarole Vicentino	1.238	9,03	137,10
24073	Nove	4.874	8,07	603,97
24074	Noventa Vicentina	8.969	23,03	389,45
24075	Orgiano	3.000	18,11	165,65
24076	Pedemonte	664	12,73	52,16
24077	Pianezze	2.170	4,97	436,62
24078	Piovene Rocchette	8.277	12,94	639,64
24079	Pojana Maggiore	4.223	28,45	148,44
24080	Posina	569	43,4	13,11
24081	Pove del Grappa	3.177	9,84	322,87
24082	Pozzoleone	2.770	11,29	245,35
24083	Quinto Vicentino	5.841	17,44	334,92
24084	Recoaro Terme	5.982	60,06	99,60
24085	Roana	4.156	78,39	53,02
24086	Romano d'Ezzelino	14.206	21,41	663,52
24087	Rosà	14.639	24,37	600,70
24088	Rossano Veneto	8.198	10,66	769,04
24089	Rotzo	642	28,26	22,72
24090	Salcedo	1.015	6,12	165,85
24091	Sandrigo	8.260	27,95	295,53
24094	San Pietro Mussolino	1.543	4,11	375,43
24095	Santorso	5.581	13,25	421,21
24096	San Vito di Leguzzano	3.584	6,1	587,54
24097	Sarcedo	5.311	13,76	385,97
24098	Sarego	6.747	23,9	282,30
24099	Schiavon	2.618	11,96	218,90
24100	Schio	38.647	66,14	584,32
24101	Solagna	1.797	15,79	113,81
24102	Sossano	4.150	20,95	198,09
24103	Sovizzo	7.460	15,71	474,86
24104	Tezze sul Brenta	13.014	17,98	723,80
24105	Thiene	23.835	19,73	1.208,06
24106	Tonezza del Cimone	500	14,35	34,84
24107	Torrebelvicino	5.839	20,81	280,59
24108	Torri di Quartesolo	11.712	18,66	627,65
24110	Trissino	8.641	21,93	394,03
24111	Valdagno	25.652	50,2	511,00
24112	Valdastico	1.156	23,72	48,74

cod. Istat	Comune	pop. residente	superficie (km ²)	densità (abitanti/km ²)
24113	Valli del Pasubio	3.051	49,31	61,87
24115	Velo d'Astico	2.233	22,01	101,45
24116	Vicenza	110.283	80,46	1.370,66
24117	Villaga	1.894	23,2	81,64
24118	Villaverla	6.032	15,74	383,23
24119	Zanè	6.601	7,65	862,88
24120	Zermeghedo	1.332	2,96	450,00
24121	Zovencedo	802	9,08	88,33
24122	Zugliano	6.864	13,74	499,56
24123	Val Liona	3.082	27,83	110,74
24124	Barbarano Mossano	6.183	33,58	184,13
24125	Valbrenta	4.857	92,95	52,25
24126	Colceresa	5.908	19,4	304,54
24127	Lusiana Conco	4.550	61,13	74,43
	TOTALE	852.779	2.548,72	334,59

Fonte: ISTAT. Elaborazioni Ufficio Statistica Provincia di Vicenza.

Graduatoria dei primi e ultimi 20 comuni della provincia di Vicenza per densità della popolazione residente al 31/12/2022.

Classifica	cod. Istat	Comune	densità (abitanti/km ²)
1	24116	Vicenza	1.370,7
2	24105	Thiene	1.208,1
3	24026	Cassola	1.191,6
4	24036	Creazzo	1.064,8
5	24012	Bassano del Grappa	907,1
6	24067	Monticello Conte Otto	887,6
7	24119	Zanè	862,9
8	24088	Rossano Veneto	769,0
9	24061	Montecchio Maggiore	762,4
10	24008	Arzignano	738,4
11	24056	Marano Vicentino	730,8
12	24104	Tezze sul Brenta	723,8
13	24004	Altavilla Vicentina	714,5
14	24018	Caldogno	712,4
15	24038	Dueville	677,1
16	24086	Romano d'Ezzelino	663,5
17	24078	Piovene Rocchette	639,6
18	24108	Torri di Quartesolo	627,7
19	24073	Nove	604,0
20	24087	Rosà	600,7
<hr/>			
97	24117	Villaga	81,6
98	24127	Lusiana Conco	74,4
99	24007	Arsiero	73,4
100	24113	Valli del Pasubio	61,9
101	24085	Roana	53,0
102	24125	Valbrenta	52,3
103	24076	Pedemonte	52,2
104	24042	Gallio	49,3
105	24112	Valdastico	48,7
106	24037	Crespadoro	42,1
107	24009	Asiago	38,7
108	24106	Tonezza del Cimone	34,8
109	24039	Enego	28,8
110	24089	Rotzo	22,7
111	24041	Foza	18,5
112	24080	Posina	13,1
113	24050	Lastebasse	10,4
114	24049	Laghi	5,6

Fonte: ISTAT. Elaborazioni Ufficio Statistica Provincia di Vicenza.

Popolazione residente nei comuni della provincia di Vicenza dall'1/1/2013 all'1/1/2023

COMUNI	2013	2014	2015	2016	2017	2018	2019	2020	2021	2022	2023
24001 AGUGLIARO	1.407	1.426	1.412	1.397	1.430	1.393	1.400	1.387	1.403	1.414	1.398
24002 ALBETTONE	2.081	2.080	2.084	2.094	2.075	2.053	2.028	2.010	1.977	1.982	1.979
24003 ALONTE	1.662	1.680	1.670	1.677	1.664	1.615	1.624	1.594	1.586	1.593	1.580
24004 ALTAVILLA VICENTINA	11.912	11.992	12.046	12.013	11.946	11.944	11.960	11.886	11.844	11.820	11.882
24005 ALTISSIMO	2.290	2.266	2.224	2.201	2.215	2.210	2.210	2.148	2.148	2.152	2.135
24006 ARCUGNANO	7.867	7.847	7.795	7.777	7.788	7.776	7.752	7.747	7.807	7.717	7.671
24007 ARSIERO	3.254	3.249	3.229	3.182	3.118	3.141	3.103	3.084	3.036	3.021	3.023
24008 ARZIGNANO	25.802	25.846	25.748	25.682	25.426	25.411	25.375	25.322	25.124	25.094	25.355
24009 ASIAGO	6.453	6.449	6.450	6.406	6.415	6.430	6.442	6.444	6.349	6.361	6.301
24010 ASIGLIANO VENETO	892	887	861	842	862	857	860	880	868	844	833
24124 BARBARANO MOSSANO	6.420	6.391	6.354	6.361	6.391	6.362	6.378	6.354	6.300	6.200	6.183
24012 BASSANO DEL GRAPPA	43.301	43.364	43.219	43.135	43.109	43.052	42.874	42.773	42.527	42.334	42.470
24013 BOLZANO VICENTINO	6.557	6.558	6.530	6.533	6.517	6.453	6.436	6.381	6.514	6.504	6.493
24014 BREGANZE	8.720	8.755	8.732	8.687	8.673	8.599	8.634	8.580	8.439	8.381	8.367
24015 BRENDOLA	6.721	6.727	6.702	6.651	6.606	6.588	6.613	6.597	6.607	6.639	6.677
24016 BRESSANVIDO	3.135	3.176	3.194	3.157	3.163	3.158	3.177	3.197	3.204	3.167	3.157
24017 BROGLIANO	3.950	3.935	3.936	3.945	3.979	4.003	3.983	4.009	3.987	4.015	4.010
24018 CALDOGNO	11.216	11.229	11.260	11.260	11.228	11.238	11.248	11.262	11.328	11.321	11.305
24019 CALTRANO	2.612	2.589	2.577	2.551	2.537	2.504	2.506	2.490	2.508	2.527	2.491
24020 CALVENE	1.329	1.325	1.324	1.324	1.335	1.330	1.323	1.332	1.285	1.289	1.282
24021 CAMISANO VICENTINO	10.885	10.980	11.085	11.104	11.194	11.249	11.158	11.190	11.174	11.165	11.141
24022 CAMPIGLIA DEI BERICI	1.770	1.756	1.738	1.710	1.692	1.690	1.682	1.682	1.666	1.669	1.661
24024 CARRE'	3.707	3.675	3.606	3.663	3.645	3.586	3.604	3.576	3.532	3.500	3.507
24025 CARTIGLIANO	3.813	3.759	3.795	3.796	3.769	3.795	3.786	3.794	3.723	3.711	3.684
24026 CASSOLA	14.239	14.392	14.523	14.446	14.540	14.581	14.655	14.827	15.043	15.090	15.157
24027 CASTEGNERO	2.936	2.935	2.940	2.930	2.914	2.893	2.907	2.887	2.848	2.849	2.840
24028 CASTELGOMBERTO	6.120	6.119	6.118	6.035	6.051	6.097	6.101	6.124	6.122	6.132	6.121
24029 CHIAMPO	12.877	12.899	12.916	12.913	12.741	12.718	12.665	12.629	12.574	12.534	12.545
24030 CHIUPPANO	2.605	2.609	2.617	2.610	2.542	2.527	2.500	2.496	2.493	2.496	2.535
24032 COGOLLO DEL CENGIO	3.385	3.344	3.272	3.233	3.209	3.231	3.194	3.125	3.157	3.156	3.121
24126 COLCERESA	6.124	6.134	6.133	6.080	6.067	6.067	6.053	5.986	5.944	5.911	5.908
24034 CORNEDA VICENTINO	11.971	12.057	12.063	12.064	11.995	11.972	11.987	11.892	11.728	11.708	11.698
24035 COSTABISSARA	7.306	7.381	7.380	7.408	7.538	7.626	7.659	7.672	7.705	7.656	7.662
24036 CREAZZO	11.127	11.161	11.213	11.260	11.271	11.279	11.274	11.253	11.314	11.227	11.191
24037 CRESPADORO	1.418	1.383	1.371	1.319	1.291	1.294	1.297	1.300	1.280	1.289	1.267
24038 DUEVILLE	14.037	14.004	13.940	13.902	13.829	13.798	13.873	13.896	13.835	13.714	13.616
24039 ENEGO	1.773	1.749	1.711	1.694	1.673	1.642	1.610	1.583	1.554	1.554	1.527
24040 FARA VICENTINO	3.941	3.908	3.832	3.781	3.738	3.687	3.682	3.689	3.720	3.721	3.706
24041 FOZA	724	711	698	695	700	694	692	682	662	661	652
24042 GALLIO	2.413	2.394	2.385	2.406	2.408	2.411	2.398	2.396	2.342	2.342	2.348

COMUNI	2013	2014	2015	2016	2017	2018	2019	2020	2021	2022	2023
24043 GAMBELLARA	3.433	3.413	3.379	3.356	3.358	3.389	3.374	3.389	3.402	3.399	3.433
24044 GAMBUGLIANO	843	836	828	845	841	841	841	838	831	829	848
24046 GRISIGNANO DI ZOCCO	4.353	4.324	4.261	4.267	4.279	4.295	4.271	4.284	4.266	4.277	4.304
24047 GRUMOLO DELLE ABBADESSE	3.780	3.806	3.780	3.744	3.717	3.719	3.751	3.747	3.768	3.808	3.834
24048 ISOLA VICENTINA	9.880	10.025	10.140	10.199	10.177	10.192	10.172	10.214	10.288	10.268	10.261
24049 LAGHI	121	119	126	134	132	132	133	127	125	120	125
24050 LASTEBASSE	231	226	218	213	204	199	194	192	184	189	195
24051 LONGARE	5.633	5.635	5.652	5.668	5.706	5.659	5.573	5.568	5.618	5.523	5.518
24052 LONIGO	16.026	16.069	16.115	16.152	16.188	16.127	16.103	15.934	15.928	15.746	15.917
24053 LUGO DI VICENZA	3.742	3.714	3.717	3.690	3.650	3.667	3.650	3.631	3.593	3.562	3.563
24127 LUSIANA CONCO	4.970	4.920	4.875	4.844	4.783	4.729	4.702	4.683	4.600	4.553	4.550
24055 MALO	14.807	14.911	14.886	14.789	14.751	14.691	14.772	14.678	14.771	14.682	14.676
24056 MARANO VICENTINO	9.756	9.616	9.589	9.483	9.570	9.523	9.517	9.510	9.380	9.351	9.281
24057 MAROSTICA	13.903	13.902	13.933	13.985	14.020	14.043	14.051	14.112	14.022	13.966	13.960
24063 MONTE DI MALO	2.933	2.929	2.915	2.889	2.868	2.825	2.820	2.794	2.787	2.797	2.801
24060 MONTEBELLO VICENTINO	6.512	6.502	6.542	6.517	6.488	6.492	6.464	6.446	6.450	6.319	6.312
24061 MONTECCHIO MAGGIORE	23.445	23.416	23.337	23.284	23.080	23.040	23.145	23.006	23.156	23.216	23.391
24062 MONTECCHIO PRECALCINO	5.013	5.049	5.022	5.036	5.042	5.046	5.046	5.024	4.903	4.907	4.943
24064 MONTEGALDA	3.362	3.368	3.362	3.365	3.405	3.414	3.428	3.393	3.387	3.376	3.356
24065 MONTEGALDELLA	1.802	1.815	1.809	1.802	1.784	1.769	1.787	1.801	1.814	1.785	1.790
24066 MONTEVIALE	2.729	2.756	2.787	2.825	2.842	2.847	2.858	2.865	2.853	2.801	2.795
24067 MONTICELLO CONTE OTTO	9.091	9.108	9.050	8.979	8.899	8.845	8.839	8.863	9.067	8.983	9.045
24068 MONTORSO VICENTINO	3.209	3.191	3.203	3.138	3.111	3.072	3.028	3.030	3.077	3.031	3.041
24070 MUSSOLENTE	7.659	7.649	7.620	7.628	7.605	7.600	7.583	7.598	7.603	7.634	7.581
24071 NANTO	3.139	3.141	3.083	3.101	3.107	3.106	3.119	3.108	3.088	3.105	3.092
24072 NOGAROLE VICENTINO	1.156	1.167	1.153	1.168	1.181	1.204	1.210	1.207	1.235	1.219	1.238
24073 NOVE	5.087	5.069	5.080	5.033	4.994	4.957	4.945	4.940	4.871	4.894	4.874
24074 NOVENTA VICENTINA	8.922	8.955	9.006	8.934	8.833	8.872	8.956	8.977	8.914	8.929	8.969
24075 ORGIANO	3.159	3.122	3.099	3.054	3.002	3.037	3.055	3.050	3.036	3.012	3.000
24076 PEDEMONTE	773	787	783	777	756	742	736	728	708	700	664
24077 PIANEZZE	2.100	2.134	2.171	2.150	2.175	2.168	2.148	2.170	2.165	2.163	2.170
24078 PIOVENE ROCCHETTE	8.365	8.359	8.296	8.295	8.277	8.283	8.286	8.219	8.137	8.160	8.277
24079 POIANA MAGGIORE	4.474	4.404	4.361	4.323	4.317	4.331	4.309	4.263	4.281	4.271	4.223
24080 POSINA	569	572	574	564	556	555	562	557	564	558	569
24081 POVE DEL GRAPPA	3.090	3.079	3.083	3.070	3.082	3.126	3.128	3.088	3.119	3.160	3.177
24082 POZZOLEONE	2.780	2.788	2.778	2.752	2.764	2.763	2.789	2.789	2.807	2.773	2.770
24083 QUINTO VICENTINO	5.742	5.715	5.770	5.742	5.752	5.746	5.741	5.756	5.902	5.868	5.841
24084 RECOARO TERME	6.637	6.534	6.460	6.449	6.346	6.298	6.275	6.217	6.140	6.076	5.982
24085 ROANA	4.344	4.341	4.366	4.342	4.321	4.303	4.253	4.246	4.181	4.161	4.156

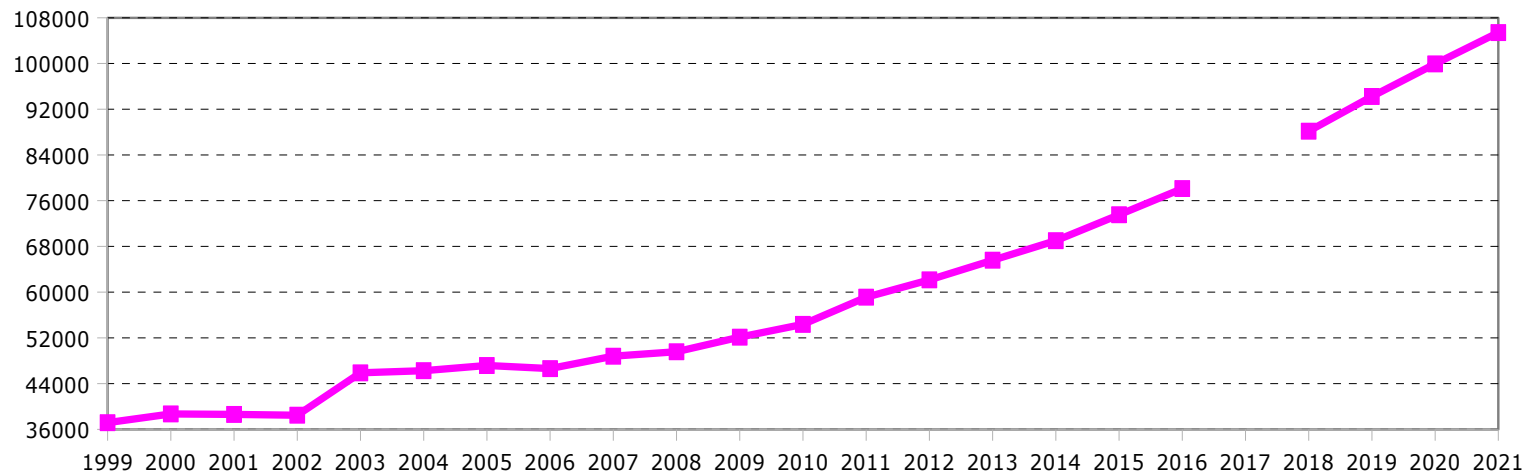
COMUNI	2013	2014	2015	2016	2017	2018	2019	2020	2021	2022	2023
24086 ROMANO D'EZZ.	14.539	14.500	14.496	14.482	14.406	14.213	14.254	14.257	14.172	14.150	14.206
24087 ROSA'	14.314	14.350	14.432	14.311	14.325	14.372	14.431	14.517	14.599	14.649	14.639
24088 ROSSANO VENETO	8.072	8.060	8.072	8.090	8.105	8.095	8.105	8.142	8.138	8.183	8.198
24089 ROTZO	650	653	661	669	663	663	660	657	646	641	642
24090 SALCEDO	1.035	1.046	1.034	1.031	1.038	1.036	1.025	1.022	1.016	1.024	1.015
24094 SAN PIETRO M.	1.652	1.630	1.636	1.620	1.602	1.588	1.565	1.587	1.593	1.544	1.543
24096 SAN VITO DI LEGUZ.	3.570	3.593	3.610	3.603	3.599	3.538	3.598	3.625	3.599	3.571	3.584
24091 SANDRIGO	8.401	8.392	8.359	8.345	8.327	8.370	8.401	8.274	8.194	8.221	8.260
24095 SANTORSO	5.789	5.831	5.822	5.732	5.745	5.696	5.739	5.656	5.559	5.530	5.581
24097 SARCEDO	5.306	5.293	5.273	5.281	5.279	5.285	5.300	5.317	5.313	5.337	5.311
24098 SAREGO	6.768	6.754	6.804	6.768	6.690	6.666	6.672	6.666	6.670	6.709	6.747
24099 SCHIAVON	2.615	2.619	2.620	2.628	2.628	2.633	2.613	2.648	2.645	2.603	2.618
24100 SCHIO	39.472	39.461	39.362	39.233	39.106	38.998	39.150	38.971	38.635	38.533	38.647
24101 SOLAGNA	1.892	1.909	1.936	1.896	1.880	1.863	1.889	1.854	1.807	1.807	1.797
24102 SOSSANO	4.447	4.410	4.382	4.351	4.303	4.268	4.257	4.238	4.194	4.185	4.150
24103 SOVIZZO	7.227	7.323	7.343	7.452	7.529	7.580	7.585	7.517	7.475	7.454	7.460
24104 TEZZE SUL BRENTA	12.731	12.791	12.761	12.775	12.788	12.754	12.789	12.801	12.820	12.891	13.014
24105 THIENE	23.516	23.672	24.066	24.042	23.908	23.866	23.986	23.837	23.964	23.945	23.835
24106 TONEZZA DEL CIMONE	541	539	542	525	525	519	532	520	505	501	500
24107 TORREBELVICINO	6.044	5.981	5.925	5.868	5.835	5.828	5.888	5.863	5.816	5.817	5.839
24108 TORRI DI QUARTESOLO	11.781	11.848	11.821	11.754	11.627	11.674	11.715	11.683	11.766	11.738	11.712
24110 TRISSINO	8.708	8.703	8.705	8.727	8.734	8.669	8.719	8.711	8.675	8.638	8.641
24123 VAL LIONA	3.065	3.070	3.059	3.031	3.023	3.025	3.071	3.057	3.043	3.060	3.082
24125 VALBRENTA	5.379	5.319	5.243	5.185	5.214	5.141	5.063	5.031	4.914	4.870	4.857
24111 VALDAGNO	26.512	26.434	26.218	25.914	25.684	25.529	25.531	25.563	25.706	25.697	25.652
24112 VALDASTICO	1.356	1.353	1.305	1.287	1.280	1.267	1.264	1.246	1.218	1.175	1.156
24113 VALLI DEL PASUBIO	3.334	3.302	3.245	3.230	3.171	3.150	3.086	3.060	3.051	3.064	3.051
24115 VELO D'ASTICO	2.430	2.445	2.436	2.400	2.406	2.351	2.324	2.278	2.242	2.244	2.233
24116 VICENZA	112.710	112.792	112.543	112.096	111.385	110.756	109.837	109.855	111.113	110.293	110.283
24117 VILLAGA	1.945	1.956	1.927	1.914	1.915	1.910	1.922	1.909	1.911	1.872	1.894
24118 VILLAVERLA	6.181	6.171	6.157	6.120	6.137	6.115	6.124	6.121	6.114	6.047	6.032
24119 ZANE'	6.624	6.652	6.672	6.654	6.617	6.664	6.620	6.632	6.616	6.587	6.601
24120 ZERMEGHEDO	1.399	1.392	1.371	1.400	1.393	1.375	1.363	1.371	1.363	1.347	1.332
24121 ZOVENCEDO	799	796	786	767	751	754	770	785	798	798	802
24122 ZUGLIANO	6.713	6.791	6.834	6.860	6.871	6.833	6.774	6.828	6.794	6.783	6.864
TOTALE	865.839	866.418	865.350	862.551	859.736	857.645	856.939	855.297	854.962	852.139	852.779

Fonte: ISTAT. Elaborazioni Ufficio Statistica Provincia di Vicenza.

Anagrafe degli italiani residenti all'estero (persone e famiglie). Anni 2012-2022.

	31/12/12	31/12/13	31/12/14	31/12/15	31/12/16	31/12/17	31/12/18	31/12/19	31/12/20	31/12/21	31/12/22
PERSONE											
Provincia Vicenza	62.146	65.585	69.004	73.534	78.122	ND	88.168	94.238	99.933	105.412	110.379
Veneto	320.245	336.072	351.412	371.348	389.736	ND	430.678	456.919	479.405	502.859	526.203
Italia	4.341.156	4.482.115	4.636.647	4.811.163	4.973.940	5.114.469	5.288.281	5.486.081	5.652.080	5.806.068	5.933.418
FAMIGLIE											
Provincia Vicenza	ND	36.541	38.354	40.680	43.010	ND	ND	ND	ND	ND	ND
Veneto	ND	189.256	198.008	209.124	219.571	ND	ND	ND	ND	ND	ND
Italia	ND	2.542.082	2.641.767	2.752.494	2.861.369	2.971.402	3.094.366	3.223.486	3.326.420	3.423.087	3.514.410

Vicentini residenti all'estero. Anni 1999-2022



Fonte: Ministero dell'Interno. Elaborazioni Ufficio Statistica Provincia di Vicenza