

## Popolazione legale nei comuni della provincia di Vicenza al 31/12/2021\*

COMUNI	Popolazione	COMUNI	Popolazione		
24001	AGUGLIARO	1.414	24066	MONTEVIALE	2.801
24002	ALBETTONE	1.982	24067	MONTICELLO CONTE OTTO	8.983
24003	ALONTE	1.593	24068	MONTORSO VICENTINO	3.031
24004	ALTAVILLA VICENTINA	11.820	24070	MUSSOLENTI	7.634
24005	ALTISSIMO	2.152	24071	NANTO	3.105
24006	ARCUGNANO	7.717	24072	NOGAROLE VICENTINO	1.219
24007	ARSIERO	3.021	24073	NOVE	4.894
24008	ARZIGNANO	25.094	24074	NOVENTA VICENTINA	8.929
24009	ASIAGO	6.361	24075	ORGIANO	3.012
24010	ASIGLIANO VENETO	844	24076	PEDEMONTE	700
24012	BASSANO DEL GRAPPA	42.334	24077	PIANEZZE	2.163
24013	BOLZANO VICENTINO	6.504	24078	PIOVENE ROCCHETTE	8.160
24014	BREGANZE	8.381	24079	POIANA MAGGIORE	4.271
24015	BRENDOLA	6.639	24080	POSINA	558
24016	BRESSANVIDO	3.167	24081	POVE DEL GRAPPA	3.160
24017	BROGLIANO	4.015	24082	POZZOLEONE	2.773
24018	CALDOGNO	11.321	24083	QUINTO VICENTINO	5.868
24019	CALTRANO	2.527	24084	RECOARO TERME	6.076
24020	CALVENE	1.289	24085	ROANA	4.161
24021	CAMISANO VICENTINO	11.165	24086	ROMANO D'EZZ.	14.150
24022	CAMPIGLIA DEI BERICI	1.669	24087	ROSA'	14.649
24024	CARRE'	3.500	24088	ROSSANO VENETO	8.183
24025	CARTIGLIANO	3.711	24089	ROTZO	641
24026	CASSOLA	15.090	24090	SALCEDO	1.024
24027	CASTEGNERO	2.849	24091	SANDRIGO	8.221
24028	CASTELGOMBERTO	6.132	24094	SAN PIETRO M.	1.544
24029	CHIAMPO	12.534	24095	SANTORSO	5.530
24030	CHIUPPANO	2.496	24096	SAN VITO DI LEGUZ.	3.571
24032	COGOLLO DEL CENGIO	3.156	24097	SARCEDO	5.337
24034	CORNEDO VICENTINO	11.708	24098	SAREGO	6.709
24035	COSTABISSARA	7.656	24099	SCHIAVON	2.603
24036	CREAZZO	11.227	24100	SCHIO	38.533
24037	CRESPADORO	1.289	24101	SOLAGNA	1.807
24038	DUEVILLE	13.714	24102	SOSSANO	4.185
24039	ENEGO	1.554	24103	SOVIZZO	7.454
24040	FARA VICENTINO	3.721	24104	TEZZE SUL BRENTA	12.891
24041	FOZA	661	24105	THIENE	23.945
24042	GALLIO	2.342	24106	TONEZZA DEL CIMONE	501
24043	GAMBELLARA	3.399	24107	TORREBELVICINO	5.817
24044	GAMBUGLIANO	829	24108	TORRI DI QUARTESOLO	11.738
24046	GRISIGNANO DI ZOCCO	4.277	24110	TRISSINO	8.638
24047	GRUMOLO DELLE ABBADESSE	3.808	24111	VALDAGNO	25.697
24048	ISOLA VICENTINA	10.268	24112	VALDASTICO	1.175
24049	LAGHI	120	24113	VALLI DEL PASUBIO	3.064
24050	LASTEBASSE	189	24115	VELO D'ASTICO	2.244
24051	LONGARE	5.523	24116	VICENZA	110.293
24052	LONIGO	15.746	24117	VILLAGA	1.872
24053	LUGO DI VICENZA	3.562	24118	VILLAVERLA	6.047
24055	MALO	14.682	24119	ZANE'	6.587
24056	MARANO VICENTINO	9.351	24120	ZERMEGHEDO	1.347
24057	MAROSTICA	13.966	24121	ZOVENCEDO	798
24060	MONTEBELLO VICENTINO	6.319	24122	ZUGLIANO	6.783
24061	MONTECCHIO MAGGIORE	23.216	24123	VAL LIONA	3.060
24062	MONTECCHIO PRECALCINO	4.907	24124	BARBARANO MOSSANO	6.200
24063	MONTE DI MALO	2.797	24125	VALBRENTA	4.870

24064	MONTEGALDA	3.376	24126	COLCERESA	5.911
24065	MONTEGALDELLA	1.785	24127	LUSIANA CONCO	4.553
<b>TOTALE</b>					<b>852.139</b>

---

Fonte: ISTAT. Elaborazioni Ufficio Statistica Provincia di Vicenza.

\*Decreto del Presidente della Repubblica del 20/01/2023 pubblicato sulla Gazzetta Ufficiale, Serie Generale, n. 53, del 03/03/2023, Supplemento ordinario n. 10

**Popolazione residente nella provincia di Vicenza per classi d'età al 1 gennaio. Anni 2002-2022.**

Anni	popolazione residente per classi d'età				TOTALE
	<15 anni	15-39 anni	40-64 anni	>64 anni	
2002	117.949	285.461	257.831	133.736	794.977
2003	120.792	284.008	262.614	136.574	803.988
2004	122.645	285.296	268.273	140.079	816.293
2005	125.424	285.118	274.244	144.071	828.857
2006	127.494	280.874	279.383	148.169	835.920
2007	129.027	275.187	284.667	151.690	840.571
2008	130.176	272.348	290.590	154.910	848.024
2009	131.746	270.455	296.244	158.385	856.830
2010	132.350	264.794	301.708	161.150	860.002
2011	132.474	259.517	307.937	162.772	862.700
2012	131.845	253.794	310.012	167.672	863.323
2013	131.197	249.712	313.940	170.990	865.839
2014	129.740	245.154	316.823	174.701	866.418
2015	128.021	239.659	319.667	178.003	865.350
2016	125.490	235.262	321.033	180.766	862.551
2017	122.724	231.525	322.028	183.459	859.736
2018	120.031	228.793	323.199	185.622	857.645
2019	117.829	227.194	324.042	187.874	856.939
2020	114.637	226.316	323.737	190.607	855.297
2021	112.647	226.001	324.034	192.280	854.962
2022	110.318	224.437	322.881	194.503	852.139

Fonte: ISTAT. Elaborazioni Ufficio Statistica Provincia di Vicenza.

**Popolazione residente nella provincia di Vicenza al 1 Gennaio 2022 per sesso, singolo anno di età e stato civile.**

Eta'	MASCHI								FEMMINE								TOTALE
	Celibi	Coniugati	Divorziati	Vedovi	Unito civilmente	Decesso del partner <sup>1</sup>	Scioglimento unione <sup>2</sup>	Totale	Nubili	Coniugate	Divorziate	Vedove	Unita civilmente	Decesso del partner <sup>1</sup>	Scioglimento unione <sup>2</sup>	Totale	
0	3.121	0	0	0	0	0	0	3.121	3.036	0	0	0	0	0	0	3.036	6.157
1	3.187	0	0	0	0	0	0	3.187	2.886	0	0	0	0	0	0	2.886	6.073
2	3.138	0	0	0	0	0	0	3.138	3.007	0	0	0	0	0	0	3.007	6.145
3	3.389	0	0	0	0	0	0	3.389	3.119	0	0	0	0	0	0	3.119	6.508
4	3.456	0	0	0	0	0	0	3.456	3.230	0	0	0	0	0	0	3.230	6.686
5	3.511	0	0	0	0	0	0	3.511	3.356	0	0	0	0	0	0	3.356	6.867
6	3.594	0	0	0	0	0	0	3.594	3.537	0	0	0	0	0	0	3.537	7.131
7	3.857	0	0	0	0	0	0	3.857	3.618	0	0	0	0	0	0	3.618	7.475
8	3.762	0	0	0	0	0	0	3.762	3.710	0	0	0	0	0	0	3.710	7.472
9	3.964	0	0	0	0	0	0	3.964	3.908	0	0	0	0	0	0	3.908	7.872
10	4.071	0	0	0	0	0	0	4.071	3.952	0	0	0	0	0	0	3.952	8.023
11	4.257	0	0	0	0	0	0	4.257	3.985	0	0	0	0	0	0	3.985	8.242
12	4.346	0	0	0	0	0	0	4.346	4.114	0	0	0	0	0	0	4.114	8.460
13	4.478	0	0	0	0	0	0	4.478	4.175	0	0	0	0	0	0	4.175	8.653
14	4.349	0	0	0	0	0	0	4.349	4.205	0	0	0	0	0	0	4.205	8.554
15	4.446	0	0	0	0	0	0	4.446	4.179	0	0	0	0	0	0	4.179	8.625
16	4.495	0	0	0	0	0	0	4.495	4.244	0	0	0	0	0	0	4.244	8.739
17	4.632	0	0	0	0	0	0	4.632	4.345	0	0	0	0	0	0	4.345	8.977
18	4.353	1	0	0	0	0	0	4.354	4.208	2	0	0	0	0	0	4.210	8.564
19	4.476	0	0	0	0	0	0	4.476	4.286	15	0	0	0	0	0	4.301	8.777
20	4.587	2	0	0	0	0	0	4.589	4.151	31	0	0	0	0	0	4.182	8.771
21	4.703	6	0	0	0	0	0	4.709	4.242	75	1	0	0	0	0	4.318	9.027
22	4.491	17	0	0	0	0	0	4.508	4.233	111	5	0	0	0	0	4.349	8.857
23	4.739	41	1	0	1	0	0	4.782	4.062	204	3	0	0	0	0	4.269	9.051
24	4.863	65	1	0	0	0	0	4.929	4.049	279	3	0	1	0	0	4.332	9.261
25	4.614	117	0	0	0	0	0	4.731	3.901	336	3	0	1	0	0	4.241	8.972
26	4.476	183	2	1	1	0	0	4.663	3.671	504	6	0	0	0	0	4.181	8.844
27	4.303	260	3	0	0	0	0	4.566	3.489	649	10	2	0	0	0	4.150	8.716
28	4.128	379	5	0	1	0	0	4.513	3.473	828	22	1	1	0	0	4.325	8.838
29	4.257	544	10	0	3	0	0	4.814	3.114	1.158	22	0	3	0	0	4.297	9.111
30	3.819	679	12	2	0	0	0	4.512	3.000	1.292	33	2	3	0	0	4.330	8.842
31	3.849	901	23	0	2	0	0	4.775	2.701	1.558	36	5	1	0	0	4.301	9.076
32	3.510	1.154	25	0	3	0	0	4.692	2.563	1.799	52	3	1	0	0	4.418	9.110
33	3.272	1.265	33	2	3	0	0	4.575	2.303	2.123	89	6	2	0	1	4.524	9.099
34	2.958	1.468	41	1	3	0	0	4.471	2.046	2.075	75	6	1	0	0	4.203	8.674
35	2.803	1.679	43	2	1	0	0	4.528	1.984	2.310	100	6	1	0	0	4.401	8.929
36	2.735	1.826	63	1	1	0	0	4.626	1.965	2.431	122	13	1	0	0	4.532	9.158
37	2.587	2.023	64	1	4	0	0	4.679	1.859	2.640	125	9	3	0	0	4.636	9.315
38	2.506	2.163	75	1	0	0	0	4.745	1.618	2.780	152	20	1	0	0	4.571	9.316
39	2.466	2.342	116	3	3	0	0	4.930	1.661	2.983	191	22	1	0	0	4.858	9.788

Eta'	MASCHI								FEMMINE								TOTALE
	Celibi	Coniugati	Divorziati	Vedovi	Unito civilmente	Decesso del partner <sup>1</sup>	Scioglimento unione <sup>2</sup>	Totale	Nubili	Coniugate	Divorziate	Vedove	Unita civilmente	Decesso del partner <sup>1</sup>	Scioglimento unione <sup>2</sup>	Totale	
40	2.347	2.556	136	2	3	0	0	5.044	1.647	3.117	213	30	0	0	0	5.007	10.051
41	2.461	2.656	135	3	3	0	0	5.258	1.511	3.224	229	31	3	0	0	4.998	10.256
42	2.217	2.906	179	8	6	0	1	5.317	1.498	3.487	281	35	2	0	0	5.303	10.620
43	2.366	3.198	189	4	6	0	0	5.763	1.572	3.737	342	37	0	0	0	5.688	11.451
44	2.422	3.376	245	6	5	0	0	6.054	1.552	3.946	377	49	0	0	1	5.925	11.979
45	2.302	3.569	272	18	5	0	0	6.166	1.395	4.170	484	67	0	0	0	6.116	12.282
46	2.405	3.821	314	17	3	0	1	6.561	1.445	4.370	515	71	0	0	0	6.401	12.962
47	2.440	4.298	339	7	4	0	1	7.089	1.394	4.775	544	78	1	0	0	6.792	13.881
48	2.243	4.271	389	25	3	0	0	6.931	1.340	4.808	577	102	1	0	0	6.828	13.759
49	2.087	4.566	466	31	5	0	0	7.155	1.270	4.922	588	116	1	0	0	6.897	14.052
50	2.069	4.679	464	35	4	0	0	7.251	1.305	5.075	641	106	0	0	0	7.127	14.378
51	1.882	4.892	517	35	6	0	0	7.332	1.107	5.068	630	139	0	0	0	6.944	14.276
52	1.801	5.055	543	46	4	0	1	7.450	1.147	5.281	641	158	0	0	0	7.227	14.677
53	1.712	5.097	540	46	3	0	0	7.398	1.180	5.247	651	175	0	0	0	7.253	14.651
54	1.597	5.344	571	60	2	0	0	7.574	980	5.293	673	191	1	0	0	7.138	14.712
55	1.513	5.428	586	65	8	0	1	7.601	919	5.489	678	208	0	0	1	7.295	14.896
56	1.386	5.542	573	61	1	0	0	7.563	848	5.411	715	272	1	0	0	7.247	14.810
57	1.277	5.431	623	80	3	0	0	7.414	860	5.498	672	279	0	0	0	7.309	14.723
58	1.080	5.117	558	78	2	0	0	6.835	736	5.147	638	303	0	0	0	6.824	13.659
59	962	5.027	532	90	3	0	0	6.614	715	4.868	586	349	1	0	0	6.519	13.133
60	932	4.855	525	85	1	0	0	6.398	655	4.694	533	386	0	0	0	6.268	12.666
61	780	4.688	459	94	7	0	0	6.028	598	4.549	528	391	1	0	0	6.067	12.095
62	737	4.594	415	101	2	0	0	5.849	536	4.312	482	481	0	0	0	5.811	11.660
63	644	4.223	374	105	2	0	0	5.348	451	4.076	401	481	0	0	0	5.409	10.757
64	606	4.162	332	131	2	0	0	5.233	458	3.886	403	514	1	0	0	5.262	10.495
65	558	3.901	312	148	3	0	0	4.922	435	3.849	336	550	0	0	0	5.170	10.092
66	537	3.897	275	158	1	0	0	4.868	339	3.675	315	658	1	0	0	4.988	9.856
67	521	3.886	235	158	2	0	0	4.802	339	3.488	315	699	0	0	0	4.841	9.643
68	428	3.663	237	161	0	0	0	4.489	313	3.453	258	756	1	0	0	4.781	9.270
69	417	3.653	216	171	0	0	0	4.457	300	3.366	252	773	2	0	0	4.693	9.150
70	426	3.689	200	175	2	0	0	4.492	268	3.282	215	830	1	1	0	4.597	9.089
71	393	3.709	205	227	2	0	0	4.536	299	3.408	219	1.000	1	0	0	4.927	9.463
72	335	3.641	173	225	1	0	0	4.375	280	3.249	181	1.110	0	0	0	4.820	9.195
73	360	3.575	170	252	0	0	0	4.357	337	3.227	198	1.218	1	0	0	4.981	9.338
74	317	3.316	126	255	1	0	0	4.015	316	2.922	181	1.315	1	0	0	4.735	8.750
75	340	3.722	139	321	0	0	0	4.522	305	3.155	181	1.603	1	0	0	5.245	9.767
76	223	2.439	91	232	2	0	0	2.987	207	2.061	113	1.222	1	0	0	3.604	6.591
77	260	2.746	80	275	1	0	0	3.362	246	2.149	114	1.566	0	0	0	4.075	7.437
78	227	2.722	84	309	1	0	0	3.343	243	2.195	115	1.743	0	0	0	4.296	7.639
79	242	2.532	79	363	0	0	0	3.216	272	1.926	101	1.723	0	0	0	4.022	7.238
80	235	2.345	73	390	0	0	0	3.043	256	1.692	82	1.888	0	0	0	3.918	6.961
81	211	2.386	60	437	0	0	0	3.094	253	1.622	75	2.137	0	0	0	4.087	7.181

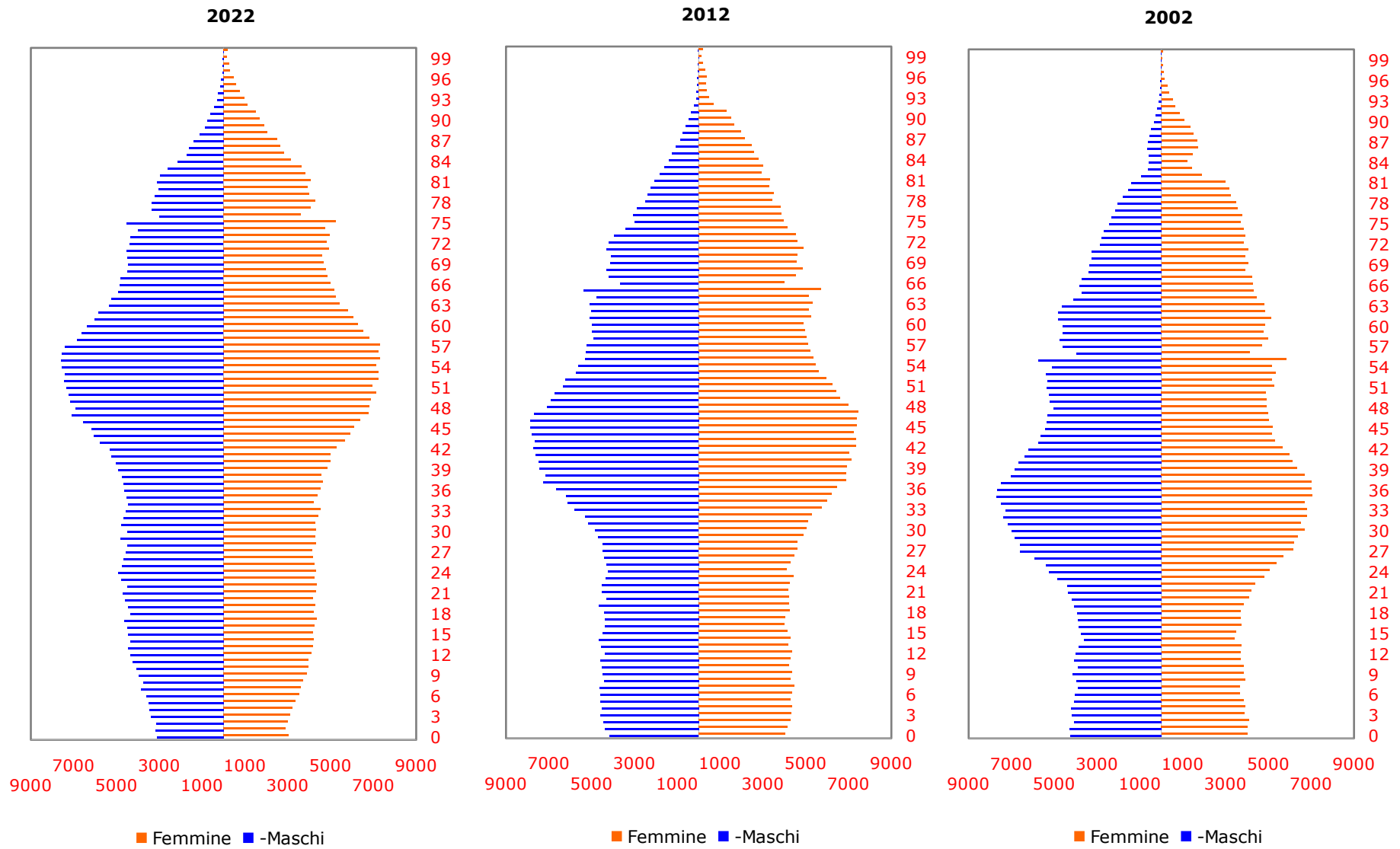
Eta'	MASCHI								FEMMINE								TOTALE
	Celibi	Coniugati	Divorziati	Vedovi	Unito civilmente	Decesso del partner <sup>1</sup>	Scioglimento unione <sup>2</sup>	Totale	Nubili	Coniugate	Divorziate	Vedove	Unita civilmente	Decesso del partner <sup>1</sup>	Scioglimento unione <sup>2</sup>	Totale	
82	208	2.263	41	453	0	0	0	2.965	237	1.323	82	2.176	0	0	0	3.818	6.783
83	181	1.992	39	401	0	0	0	2.613	258	1.142	59	2.190	0	0	0	3.649	6.262
84	117	1.649	30	336	0	0	0	2.132	229	885	58	1.965	0	0	0	3.137	5.269
85	117	1.223	17	362	0	0	0	1.719	204	657	33	1.937	0	0	0	2.831	4.550
86	102	1.159	23	347	0	0	0	1.631	207	495	27	1.924	0	0	0	2.653	4.284
87	83	969	19	320	0	0	0	1.391	218	425	24	1.834	0	0	0	2.501	3.892
88	74	735	9	292	0	0	0	1.110	163	257	26	1.584	0	0	0	2.030	3.140
89	60	549	7	253	0	0	0	869	170	226	20	1.506	0	0	0	1.922	2.791
90	41	457	4	249	0	0	0	751	142	140	12	1.396	0	0	0	1.690	2.441
91	37	358	6	214	1	0	0	616	144	103	13	1.240	0	0	0	1.500	2.116
92	25	245	3	174	0	0	0	447	105	73	8	938	0	0	0	1.124	1.571
93	18	171	1	125	0	0	0	315	90	50	4	841	0	0	0	985	1.300
94	12	122	0	119	0	0	0	253	89	26	4	657	0	0	0	776	1.029
95	7	64	0	71	0	0	0	142	67	16	4	498	0	0	0	585	727
96	7	35	1	64	0	0	0	107	61	11	1	407	0	0	0	480	587
97	5	19	0	38	0	0	0	62	40	3	3	259	0	0	0	305	367
98	2	17	1	22	0	0	0	42	37	5	0	207	0	0	0	249	291
99	3	17	0	17	0	0	0	37	25	2	0	142	0	0	0	169	206
100	0	8	0	21	0	0	0	29	24	1	1	182	0	0	0	208	237
<b>TOTALE</b>	<b>203.945</b>	<b>194.340</b>	<b>13.749</b>	<b>9.382</b>	<b>136</b>	<b>0</b>	<b>5</b>	<b>421.557</b>	<b>169.822</b>	<b>195.192</b>	<b>17.702</b>	<b>47.818</b>	<b>44</b>	<b>1</b>	<b>3</b>	<b>430.582</b>	<b>852.139</b>

Fonte: ISTAT. Elaborazioni Ufficio Statistica Provincia di Vicenza.

<sup>1</sup> Già in unione civile (per decesso del partner)

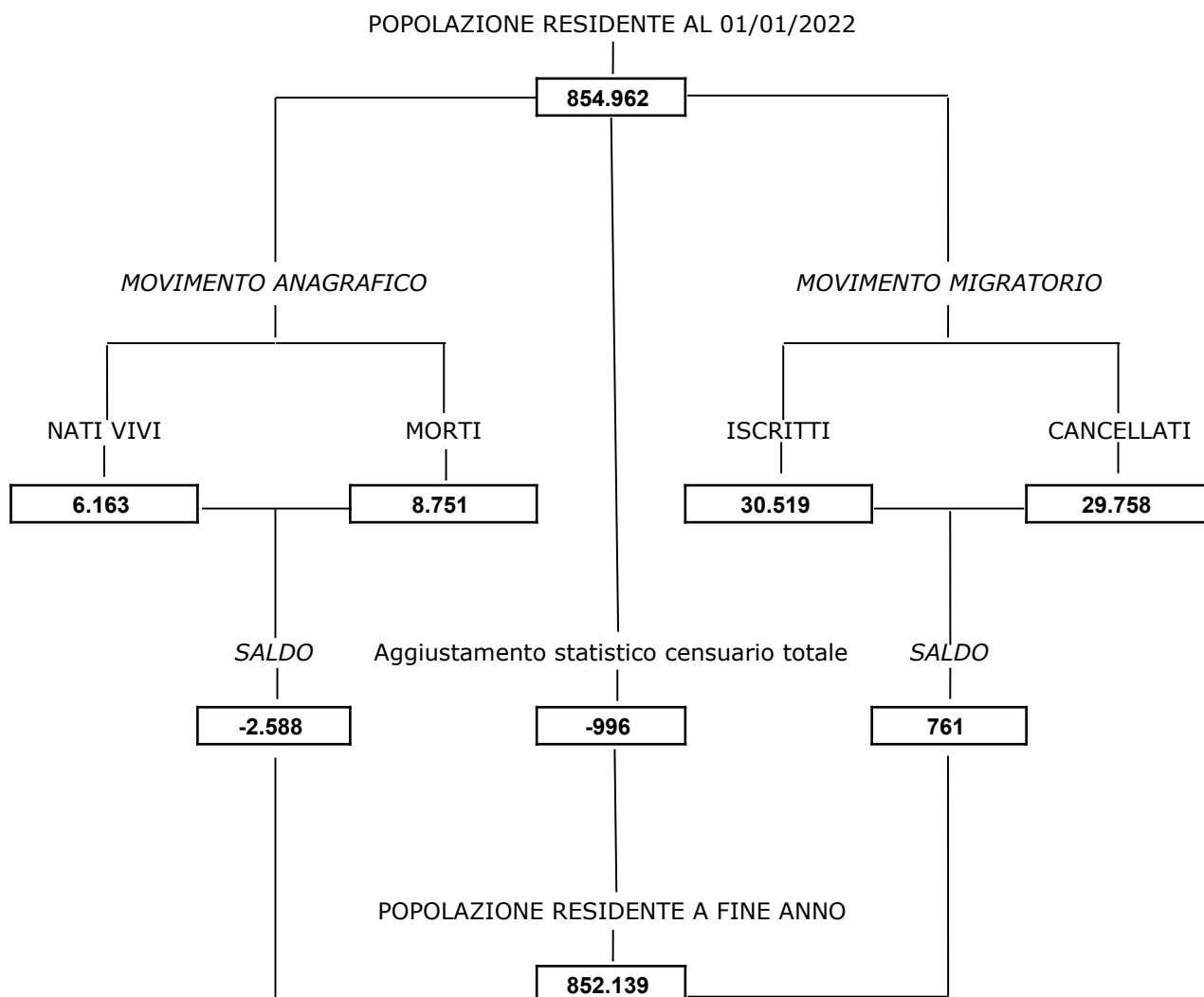
<sup>2</sup> Già in unione civile (per scioglimento unione)

Popolazione residente nella provincia di Vicenza per singolo anno di età al 1 Gennaio. Confronto fra anni 2022-2012-2002



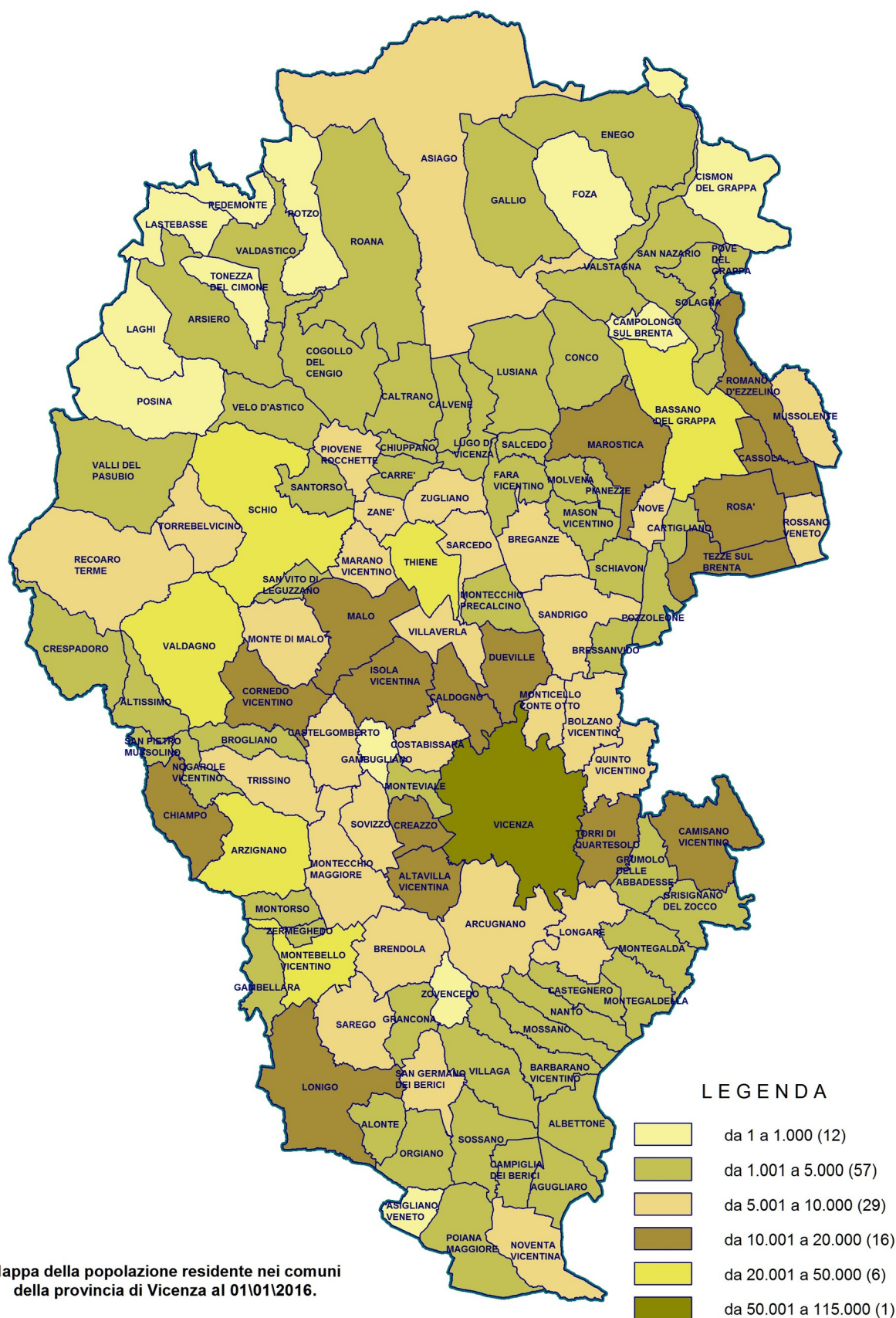
Fonte: ISTAT. Elaborazioni Ufficio Statistica Provincia di Vicenza.

**Schema del bilancio demografico provinciale.  
Periodo 01/01/2021– 31/12/2021**



Fonte: ISTAT. Elaborazioni Ufficio Statistica Provincia di Vicenza.





Mapa della popolazione residente nei comuni della provincia di Vicenza al 01/01/2016.

Fonte: ISTAT. Elaborazioni Ufficio Statistica Provincia di Vicenza.

**Movimento anagrafico della popolazione residente nei comuni della provincia di Vicenza. Anno 2021.**

Descrizione Comune	Popolazione residente AI 01/01/2021	Mov. Naturale nel 2021			Trasf. di residenza nel 2021			Aggiustamento statistico censuario totale*	Popolazione residente AI 31/12/2021
		Nati vivi	Morti	Saldo naturale	Iscritti	Cancellati	Saldo migratorio		
24001 Agugliaro	1.403	11	13	-2	65	48	17	-4	1.414
24002 Albettono	1.977	14	22	-8	76	75	1	12	1.982
24003 Alonte	1.586	11	9	2	74	66	8	-3	1.593
24004 Altavilla Vicentina	11.844	100	81	19	553	580	-27	-16	11.820
24005 Altissimo	2.148	19	20	-1	74	79	-5	10	2.152
24006 Arcugnano	7.807	58	51	7	232	270	-38	-59	7.717
24007 Arsiero	3.036	16	44	-28	98	99	-1	14	3.021
24008 Arzignano	25.124	222	211	11	811	750	61	-102	25.094
24009 Asiago	6.349	42	93	-51	208	158	50	13	6.361
24010 Asigliano Veneto	868	10	4	6	38	68	-30	0	844
24124 Barbarano Mossano	6.300	46	147	-101	257	259	-2	3	6.200
24012 Bassano del Grappa	42.527	253	551	-298	1.549	1.422	127	-22	42.334
24013 Bolzano Vicentino	6.514	59	49	10	309	284	25	-45	6.504
24014 Breganze	8.439	47	119	-72	269	259	10	4	8.381
24015 Brendola	6.607	43	92	-49	278	178	100	-19	6.639
24016 Bressanvido	3.204	27	26	1	79	103	-24	-14	3.167
24017 Brogliano	3.987	31	18	13	158	150	8	7	4.015
24018 Caldogno	11.328	75	137	-62	425	380	45	10	11.321
24019 Caltrano	2.508	15	36	-21	105	74	31	9	2.527
24020 Calvene	1.285	8	16	-8	46	36	10	2	1.289
24021 Camisano Vicentino	11.174	96	108	-12	416	413	3	0	11.165
24022 Campiglia dei Berici	1.666	16	18	-2	55	49	6	-1	1.669
24024 Carrè	3.532	25	30	-5	137	155	-18	-9	3.500
24025 Cartigliano	3.723	24	50	-26	127	117	10	4	3.711
24026 Cassola	15.043	137	95	42	590	589	1	4	15.090
24027 Castegnero	2.848	17	31	-14	111	105	6	9	2.849
24028 Castelgomberto	6.122	46	54	-8	219	186	33	-15	6.132
24029 Chiampo	12.574	91	129	-38	400	403	-3	1	12.534
24030 Chiuppano	2.493	15	20	-5	89	81	8	0	2.496
24032 Cogollo del Cengio	3.157	20	27	-7	92	87	5	1	3.156
24126 Colceresa	5.944	44	53	-9	165	191	-26	2	5.911
24034 Cornedo Vicentino	11.728	87	102	-15	365	376	-11	6	11.708
24035 Costabissara	7.705	59	55	4	257	251	6	-59	7.656
24036 Creazzo	11.314	67	91	-24	454	489	-35	-28	11.227
24037 Crespadoro	1.280	12	14	-2	58	50	8	3	1.289
24038 Dueville	13.835	98	139	-41	417	467	-50	-30	13.714
24039 Enego	1.554	9	19	-10	47	40	7	3	1.554
24040 Fara Vicentino	3.720	15	43	-28	139	98	41	-12	3.721
24041 Foza	662	4	8	-4	16	14	2	1	661
24042 Gallio	2.342	11	26	-15	66	57	9	6	2.342
24043 Gambellara	3.402	30	37	-7	162	144	18	-14	3.399
24044 Gambugliano	831	3	7	-4	21	19	2	0	829
24046 Grisignano di Zocco	4.266	26	30	-4	198	167	31	-16	4.277
24047 Grumolo delle Abbadesse	3.768	37	25	12	180	152	28	0	3.808
24048 Isola Vicentina	10.288	84	109	-25	336	297	39	-34	10.268
24049 Laghi	125	0	1	-1	5	8	-3	-1	120
24050 Lastebasse	184	1	2	-1	11	6	5	1	189
24051 Longare	5.618	32	55	-23	220	217	3	-75	5.523
24052 Lonigo	15.928	131	152	-21	529	676	-147	-14	15.746
24053 Lugo di Vicenza	3.593	28	35	-7	104	131	-27	3	3.562
24127 Lusiana Conco	4.600	24	43	-19	88	128	-40	12	4.553
24055 Malo	14.771	117	152	-35	507	566	-59	5	14.682
24056 Marano Vicentino	9.380	65	82	-17	260	295	-35	23	9.351
24057 Marostica	14.022	107	144	-37	371	380	-9	-10	13.966
24060 Montebello Vicentino	6.450	52	55	-3	204	299	-95	-33	6.319
24061 Montecchio Maggiore	23.156	173	233	-60	967	837	130	-10	23.216
24062 Montecchio Precalcino	4.903	40	46	-6	171	178	-7	17	4.907
24063 Monte di Malo	2.787	15	16	-1	90	84	6	5	2.797
24064 Montegalda	3.387	23	34	-11	147	139	8	-8	3.376
24065 Montegaldelta	1.814	15	19	-4	54	81	-27	2	1.785

Descrizione Comune	Popolazione residente Al 01/01/2021	Mov. Naturale nel 2021			Trasf. di residenza nel 2021			Aggiustamento statistico censuario totale*	Popolazione residente Al 31/12/2021
		Nati vivi	Morti	Saldo naturale	Iscritti	Cancellati	Saldo migratorio		
24066 Monteviale	2.853	9	13	-4	95	142	-47	-1	2.801
24067 Monticello Conte Otto	9.067	54	75	-21	335	316	19	-82	8.983
24068 Montorso Vicentino	3.077	20	30	-10	96	112	-16	-20	3.031
24070 Mussolente	7.603	52	52	0	244	219	25	6	7.634
24071 Nanto	3.088	27	22	5	141	133	8	4	3.105
24072 Nogarole Vicentino	1.235	6	6	0	16	31	-15	-1	1.219
24073 Nove	4.871	32	55	-23	183	142	41	5	4.894
24074 Noventa Vicentina	8.914	65	106	-41	343	298	45	11	8.929
24075 Orgiano	3.036	18	43	-25	118	118	0	1	3.012
24076 Pedemonte	708	3	16	-13	32	27	5	0	700
24077 Pianezze	2.165	14	21	-7	73	69	4	1	2.163
24078 Piovene Rocchette	8.137	75	59	16	278	293	-15	22	8.160
24079 Pojana Maggiore	4.281	31	45	-14	121	114	7	-3	4.271
24080 Posina	564	2	6	-4	36	39	-3	1	558
24081 Pove del Grappa	3.119	22	27	-5	124	74	50	-4	3.160
24082 Pozzoleone	2.807	22	22	0	60	91	-31	-3	2.773
24083 Quinto Vicentino	5.902	35	50	-15	239	233	6	-25	5.868
24084 Recoaro Terme	6.140	42	82	-40	117	135	-18	-6	6.076
24085 Roana	4.181	31	49	-18	135	154	-19	17	4.161
24086 Romano d'Ezzelino	14.172	92	133	-41	508	504	4	15	14.150
24087 Rosà	14.599	107	126	-19	493	437	56	13	14.649
24088 Rossano Veneto	8.138	67	71	-4	352	292	60	-11	8.183
24089 Rotzo	646	4	7	-3	12	14	-2	0	641
24090 Salcedo	1.016	6	8	-2	29	24	5	5	1.024
24091 Sandrigo	8.194	67	85	-18	245	226	19	26	8.221
24094 San Pietro Mussolino	1.593	11	5	6	51	90	-39	-16	1.544
24095 Santorso	5.559	30	61	-31	200	208	-8	10	5.530
24096 San Vito di Leguzzano	3.599	29	32	-3	124	149	-25	0	3.571
24097 Sarcedo	5.313	39	45	-6	203	163	40	-10	5.337
24098 Sarego	6.670	66	64	2	310	281	29	8	6.709
24099 Schiavon	2.645	29	27	2	85	125	-40	-4	2.603
24100 Schio	38.635	288	469	-181	1.376	1.288	88	-9	38.533
24101 Solagna	1.807	13	24	-11	78	60	18	-7	1.807
24102 Sossano	4.194	26	51	-25	154	146	8	8	4.185
24103 Sovizzo	7.475	59	58	1	271	259	12	-34	7.454
24104 Tezze sul Brenta	12.820	117	70	47	439	417	22	2	12.891
24105 Thiene	23.964	191	272	-81	1.090	1.018	72	-10	23.945
24106 Tonezza del Cimone	505	1	7	-6	16	15	1	1	501
24107 Torrebelvicino	5.816	51	38	13	218	248	-30	18	5.817
24108 Torri di Quartesolo	11.766	97	101	-4	508	504	4	-28	11.738
24110 Trissino	8.675	54	72	-18	271	262	9	-28	8.638
24125 Valbrenta	4.914	21	55	-34	162	177	-15	5	4.870
24111 Valdagno	25.706	189	340	-151	764	623	141	1	25.697
24112 Valdastico	1.218	4	49	-45	55	56	-1	3	1.175
24113 Valli del Pasubio	3.051	32	50	-18	101	77	24	7	3.064
24123 Val Liona	3.043	23	20	3	108	83	25	-11	3.060
24115 Velo d'Astico	2.242	13	16	-3	75	75	0	5	2.244
24116 Vicenza	111.113	713	1.282	-569	4.140	3.972	168	-419	110.293
24117 Villaga	1.911	11	20	-9	34	66	-32	2	1.872
24118 Villaverla	6.114	42	50	-8	189	230	-41	-18	6.047
24119 Zanè	6.616	45	52	-7	213	231	-18	-4	6.587
24120 Zermeghedo	1.363	10	8	2	49	62	-13	-5	1.347
24121 Zovencedo	798	3	6	-3	43	40	3	0	798

Descrizione Comune	Popolazione residente Al 01/01/2021	Mov. Naturale nel 2021			Trasf. di residenza nel 2021			Aggiustamento statistico censuario totale*	Popolazione residente Al 31/12/2021
		Nati vivi	Morti	Saldo naturale	Iscritti	Cancellati	Saldo migratorio		
24122 Zugliano	6.794	50	70	-20	218	236	-18	27	6.783
<b>TOTALE</b>	<b>854.962</b>	<b>6.163</b>	<b>8.751</b>	<b>-2.588</b>	<b>30.519</b>	<b>29.758</b>	<b>761</b>	<b>-996</b>	<b>852.139</b>

Fonte: ISTAT. Elaborazioni Ufficio Statistica Provincia di Vicenza.

**Popolazione, superficie e densità della popolazione residente al 31/12/2021 nei comuni della provincia di Vicenza.**

cod. Istat	Comune	pop. residente	superficie (km <sup>2</sup> )	densità (abitanti/km <sup>2</sup> )
24001	Agugliaro	1.414	14,63	96,65
24002	Albettone	1.982	20,34	97,44
24003	Alonte	1.593	11,16	142,74
24004	Altavilla Vicentina	11.820	16,63	710,76
24005	Altissimo	2.152	15,03	143,18
24006	Arcugnano	7.717	41,54	185,77
24007	Arsiero	3.021	41,18	73,36
24008	Arzignano	25.094	34,34	730,75
24009	Asiago	6.361	163,02	39,02
24010	Asigliano Veneto	844	8,1	104,20
24124	Barbarano Mossano	6.200	33,58	184,63
24012	Bassano del Grappa	42.334	46,82	904,19
24013	Bolzano Vicentino	6.504	19,96	325,85
24014	Breganze	8.381	21,78	384,80
24015	Brendola	6.639	25,52	260,15
24016	Bressanvido	3.167	8,56	369,98
24017	Brogliano	4.015	12,15	330,45
24018	Caldogno	11.321	15,87	713,36
24019	Caltrano	2.527	22,67	111,47
24020	Calvene	1.289	11,54	111,70
24021	Camisano Vicentino	11.165	30,02	371,92
24022	Campiglia dei Berici	1.669	10,94	152,56
24024	Carrè	3.500	8,71	401,84
24025	Cartigliano	3.711	7,5	494,80
24026	Cassola	15.090	12,72	1.186,32
24027	Castegnero	2.849	11,63	244,97
24028	Castelgomberto	6.132	17,28	354,86
24029	Chiampo	12.534	22,65	553,38
24030	Chiuppano	2.496	4,68	533,33
24032	Cogollo del Cengio	3.156	36,24	87,09
24126	Colceresa	5.911	19,4	304,69
24034	Cornedo Vicentino	11.708	23,49	498,42
24035	Costabissara	7.656	13,21	579,56
24036	Creazzo	11.227	10,51	1.068,22
24037	Crespadoro	1.289	30,13	42,78
24038	Dueville	13.714	20,11	681,95
24039	Enego	1.554	53	29,32
24040	Fara Vicentino	3.721	15,23	244,32
24041	Foza	661	35,25	18,75
24042	Gallio	2.342	47,63	49,17
24043	Gambellara	3.399	12,89	263,69
24044	Gambugliano	829	7,95	104,28
24046	Grisignano di Zocco	4.277	16,99	251,74
24047	Grumolo delle Abbadesse	3.808	14,93	255,06
24048	Isola Vicentina	10.268	26,45	388,20
24049	Laghi	120	22,22	5,40
24050	Lastebasse	189	18,79	10,06
24051	Longare	5.523	22,7	243,30
24052	Lonigo	15.746	49,39	318,81
24053	Lugo di Vicenza	3.562	14,6	243,97

cod. Istat	Comune	pop. residente	superficie (km <sup>2</sup> )	densità (abitanti/km <sup>2</sup> )
24127	Lusiana Conco	4.553	61,13	74,48
24055	Malo	14.682	30,54	480,75
24056	Marano Vicentino	9.351	12,7	736,30
24057	Marostica	13.966	36,43	383,37
24060	Montebello Vicentino	6.319	21,45	294,59
24061	Montecchio Maggiore	23.216	30,68	756,71
24062	Montecchio Precalcino	4.907	14,33	342,43
24063	Monte di Malo	2.797	23,77	117,67
24064	Montegalda	3.376	17,68	190,95
24065	Montegaldella	1.785	13,64	130,87
24066	Monteviale	2.801	8,4	333,45
24067	Monticello Conte Otto	8.983	10,19	881,55
24068	Montorso Vicentino	3.031	9,23	328,39
24070	Mussolente	7.634	15,36	497,01
24071	Nanto	3.105	14,51	213,99
24072	Nogarole Vicentino	1.219	9,03	134,99
24073	Nove	4.894	8,07	606,44
24074	Noventa Vicentina	8.929	23,03	387,71
24075	Orgiano	3.012	18,11	166,32
24076	Pedemonte	700	12,73	54,99
24077	Pianezze	2.163	4,97	435,21
24078	Piovene Rocchette	8.160	12,94	630,60
24079	Pojana Maggiore	4.271	28,45	150,12
24080	Posina	558	43,4	12,86
24081	Pove del Grappa	3.160	9,84	321,14
24082	Pozzoleone	2.773	11,29	245,62
24083	Quinto Vicentino	5.868	17,44	336,47
24084	Recoaro Terme	6.076	60,06	101,17
24085	Roana	4.161	78,39	53,08
24086	Romano d'Ezzelino	14.150	21,41	660,91
24087	Rosà	14.649	24,37	601,11
24088	Rossano Veneto	8.183	10,66	767,64
24089	Rotzo	641	28,26	22,68
24090	Salcedo	1.024	6,12	167,32
24091	Sandrigo	8.221	27,95	294,13
24094	San Pietro Mussolino	1.544	4,11	375,67
24095	Santorso	5.530	13,25	417,36
24096	San Vito di Leguzzano	3.571	6,1	585,41
24097	Sarcedo	5.337	13,76	387,86
24098	Sarego	6.709	23,9	280,71
24099	Schiavon	2.603	11,96	217,64
24100	Schio	38.533	66,14	582,60
24101	Solagna	1.807	15,79	114,44
24102	Sossano	4.185	20,95	199,76
24103	Sovizzo	7.454	15,71	474,47
24104	Tezze sul Brenta	12.891	17,98	716,96
24105	Thiene	23.945	19,73	1.213,63
24106	Tonezza del Cimone	501	14,35	34,91
24107	Torrebelvicino	5.817	20,81	279,53
24108	Torri di Quartesolo	11.738	18,66	629,05

cod. Istat	Comune	pop. residente	superficie (km <sup>2</sup> )	densità (abitanti/km <sup>2</sup> )
24110	Trissino	8.638	21,93	393,89
24125	Valbrenta	4.870	92,95	52,39
24111	Valdagno	25.697	50,2	511,89
24112	Valdastico	1.175	23,72	49,54
24113	Valli del Pasubio	3.064	49,31	62,14
24123	Val Liona	3.060	27,83	109,95
24115	Velo d'Astico	2.244	22,01	101,95
24116	Vicenza	110.293	80,46	1.370,78
24117	Villaga	1.872	23,2	80,69
24118	Villaverla	6.047	15,74	384,18
24119	Zanè	6.587	7,65	861,05
24120	Zermeghedo	1.347	2,96	455,07
24121	Zovencedo	798	9,08	87,89
24122	Zugliano	6.783	13,74	493,67
	<b>TOTALE</b>	<b>852.139</b>	<b>2.696,42</b>	<b>316,03</b>

Fonte: ISTAT. Elaborazioni Ufficio Statistica Provincia di Vicenza.

**Graduatoria dei primi e ultimi 20 comuni della provincia di Vicenza per densità della popolazione residente al 31/12/2021.**

Classifica	cod. Istat	Comune	densità (abitanti/km <sup>2</sup> )
1	24116	Vicenza	1.370,8
2	24105	Thiene	1.213,6
3	24026	Cassola	1.186,3
4	24036	Creazzo	1.068,2
5	24012	Bassano del Grappa	904,2
6	24067	Monticello Conte Otto	881,6
7	24119	Zanè	861,0
8	24088	Rossano Veneto	767,6
9	24061	Montecchio Maggiore	756,7
10	24056	Marano Vicentino	736,3
11	24008	Arzignano	730,8
12	24104	Tezze sul Brenta	717,0
13	24018	Caldogno	713,4
14	24004	Altavilla Vicentina	710,8
15	24038	Dueville	681,9
16	24086	Romano d'Ezzelino	660,9
17	24078	Piovene Rocchette	630,6
18	24108	Torri di Quartesolo	629,0
19	24073	Nove	606,4
20	24087	Rosà	601,1
97	24117	Villaga	80,7
98	24127	Lusiana Conco	74,5
99	24007	Arsiero	73,4
100	24113	Valli del Pasubio	62,1
101	24076	Pedemonte	55,0
102	24085	Roana	53,1
103	24125	Valbrenta	52,4
104	24112	Valdastico	49,5
105	24042	Gallio	49,2
106	24037	Crespadoro	42,8
107	24009	Asiago	39,0
108	24106	Tonezza del Cimone	34,9
109	24039	Enego	29,3
110	24089	Rotzo	22,7
111	24041	Foza	18,8
112	24080	Posina	12,9
113	24050	Lastebasse	10,1
114	24049	Laghi	5,4

Fonte: ISTAT. Elaborazioni Ufficio Statistica Provincia di Vicenza.



**Popolazione residente nei comuni della provincia di Vicenza dall'1/1/2012 all'1/1/2022**

COMUNI	2012	2013	2014	2015	2016	2017	2018	2019	2020	2021	2022
24001 AGUGLIARO	1.417	1.407	1.426	1.412	1.397	1.430	1.393	1.400	1.387	1.403	1.414
24002 ALBETTONE	2.077	2.081	2.080	2.084	2.094	2.075	2.053	2.028	2.010	1.977	1.982
24003 ALONTE	1.662	1.662	1.680	1.670	1.677	1.664	1.615	1.624	1.594	1.586	1.593
24004 ALTAVILLA VICENTINA	11.819	11.912	11.992	12.046	12.013	11.946	11.944	11.960	11.886	11.844	11.820
24005 ALTISSIMO	2.272	2.290	2.266	2.224	2.201	2.215	2.210	2.210	2.148	2.148	2.152
24006 ARCUGNANO	7.926	7.867	7.847	7.795	7.777	7.788	7.776	7.752	7.747	7.807	7.717
24007 ARSIERO	3.298	3.254	3.249	3.229	3.182	3.118	3.141	3.103	3.084	3.036	3.021
24008 ARZIGNANO	25.519	25.802	25.846	25.748	25.682	25.426	25.411	25.375	25.322	25.124	25.094
24009 ASIAGO	6.438	6.453	6.449	6.450	6.406	6.415	6.430	6.442	6.444	6.349	6.361
24010 ASIGLIANO VENETO	881	892	887	861	842	862	857	860	880	868	844
24124 BARBARANO MOSSANO	6.375	6.420	6.391	6.354	6.361	6.391	6.362	6.378	6.354	6.300	6.200
24012 BASSANO DEL GRAPPA	43.187	43.301	43.364	43.219	43.135	43.109	43.052	42.874	42.773	42.527	42.334
24013 BOLZANO VICENTINO	6.539	6.557	6.558	6.530	6.533	6.517	6.453	6.436	6.381	6.514	6.504
24014 BREGANZE	8.723	8.720	8.755	8.732	8.687	8.673	8.599	8.634	8.580	8.439	8.381
24015 BRENDOLA	6.759	6.721	6.727	6.702	6.651	6.606	6.588	6.613	6.597	6.607	6.639
24016 BRESSANVIDO	3.126	3.135	3.176	3.194	3.157	3.163	3.158	3.177	3.197	3.204	3.167
24017 BROGLIANO	3.923	3.950	3.935	3.936	3.945	3.979	4.003	3.983	4.009	3.987	4.015
24018 CALDOGNO	11.270	11.216	11.229	11.260	11.260	11.228	11.238	11.248	11.262	11.328	11.321
24019 CALTRANO	2.624	2.612	2.589	2.577	2.551	2.537	2.504	2.506	2.490	2.508	2.527
24020 CALVENE	1.339	1.329	1.325	1.324	1.324	1.335	1.330	1.323	1.332	1.285	1.289
24021 CAMISANO VICENTINO	10.718	10.885	10.980	11.085	11.104	11.194	11.249	11.158	11.190	11.174	11.165
24022 CAMPIGLIA DEI BERICI	1.798	1.770	1.756	1.738	1.710	1.692	1.690	1.682	1.682	1.666	1.669
24024 CARRE'	3.648	3.707	3.675	3.606	3.663	3.645	3.586	3.604	3.576	3.532	3.500
24025 CARTIGLIANO	3.809	3.813	3.759	3.795	3.796	3.769	3.795	3.786	3.794	3.723	3.711
24026 CASSOLA	14.162	14.239	14.392	14.523	14.446	14.540	14.581	14.655	14.827	15.043	15.090
24027 CASTEGNERO	2.901	2.936	2.935	2.940	2.930	2.914	2.893	2.907	2.887	2.848	2.849
24028 CASTELGOMBERTO	6.137	6.120	6.119	6.118	6.035	6.051	6.097	6.101	6.124	6.122	6.132
24029 CHIAMPO	12.935	12.877	12.899	12.916	12.913	12.741	12.718	12.665	12.629	12.574	12.534
24030 CHIUPPANO	2.631	2.605	2.609	2.617	2.610	2.542	2.527	2.500	2.496	2.493	2.496
24032 COGOLLO DEL CENGIO	3.392	3.385	3.344	3.272	3.233	3.209	3.231	3.194	3.125	3.157	3.156
24126 COLCERESA	6.109	6.124	6.134	6.133	6.080	6.067	6.067	6.053	5.986	5.944	5.911
24034 CORNEDO VICENTINO	11.946	11.971	12.057	12.063	12.064	11.995	11.972	11.987	11.892	11.728	11.708
24035 COSTABISSARA	7.190	7.306	7.381	7.380	7.408	7.538	7.626	7.659	7.672	7.705	7.656
24036 CREAZZO	11.072	11.127	11.161	11.213	11.260	11.271	11.279	11.274	11.253	11.314	11.227
24037 CRESADORO	1.468	1.418	1.383	1.371	1.319	1.291	1.294	1.297	1.300	1.280	1.289
24038 DUEVILLE	13.933	14.037	14.004	13.940	13.902	13.829	13.798	13.873	13.896	13.835	13.714
24039 ENEGO	1.818	1.773	1.749	1.711	1.694	1.673	1.642	1.610	1.583	1.554	1.554
24040 FARA VICENTINO	3.931	3.941	3.908	3.832	3.781	3.738	3.687	3.682	3.689	3.720	3.721
24041 FOZA	722	724	711	698	695	700	694	692	682	662	661
24042 GALLIO	2.429	2.413	2.394	2.385	2.406	2.408	2.411	2.398	2.396	2.342	2.342

COMUNI	2012	2013	2014	2015	2016	2017	2018	2019	2020	2021	2022
24043 GAMBELLARA	3.373	3.433	3.413	3.379	3.356	3.358	3.389	3.374	3.389	3.402	3.399
24044 GAMBUGLIANO	857	843	836	828	845	841	841	841	838	831	829
24046 GRISIGNANO DI ZOCCO	4.308	4.353	4.324	4.261	4.267	4.279	4.295	4.271	4.284	4.266	4.277
24047 GRUMOLO DELLE ABBADESSE	3.774	3.780	3.806	3.780	3.744	3.717	3.719	3.751	3.747	3.768	3.808
24048 ISOLA VICENTINA	9.685	9.880	10.025	10.140	10.199	10.177	10.192	10.172	10.214	10.288	10.268
24049 LAGHI	123	121	119	126	134	132	132	133	127	125	120
24050 LASTEBASSE	230	231	226	218	213	204	199	194	192	184	189
24051 LONGARE	5.668	5.633	5.635	5.652	5.668	5.706	5.659	5.573	5.568	5.618	5.523
24052 LONIGO	15.807	16.026	16.069	16.115	16.152	16.188	16.127	16.103	15.934	15.928	15.746
24053 LUGO DI VICENZA	3.742	3.742	3.714	3.717	3.690	3.650	3.667	3.650	3.631	3.593	3.562
24127 LUSIANA CONCO	4.968	4.970	4.920	4.875	4.844	4.783	4.729	4.702	4.683	4.600	4.553
24055 MALO	14.683	14.807	14.911	14.886	14.789	14.751	14.691	14.772	14.678	14.771	14.682
24056 MARANO VICENTINO	9.734	9.756	9.616	9.589	9.483	9.570	9.523	9.517	9.510	9.380	9.351
24057 MAROSTICA	13.807	13.903	13.902	13.933	13.985	14.020	14.043	14.051	14.112	14.022	13.966
24063 MONTE DI MALO	2.912	2.933	2.929	2.915	2.889	2.868	2.825	2.820	2.794	2.787	2.797
24060 MONTEBELLO VICENTINO	6.534	6.512	6.502	6.542	6.517	6.488	6.492	6.464	6.446	6.450	6.319
24061 MONTECCHIO MAGGIORE	23.356	23.445	23.416	23.337	23.284	23.080	23.040	23.145	23.006	23.156	23.216
24062 MONTECCHIO PRECALCINO	4.990	5.013	5.049	5.022	5.036	5.042	5.046	5.046	5.024	4.903	4.907
24064 MONTEGALDA	3.361	3.362	3.368	3.362	3.365	3.405	3.414	3.428	3.393	3.387	3.376
24065 MONTEGALDELLA	1.791	1.802	1.815	1.809	1.802	1.784	1.769	1.787	1.801	1.814	1.785
24066 MONTEVIALE	2.620	2.729	2.756	2.787	2.825	2.842	2.847	2.858	2.865	2.853	2.801
24067 MONTICELLO CONTE OTTO	9.138	9.091	9.108	9.050	8.979	8.899	8.845	8.839	8.863	9.067	8.983
24068 MONTORSO VICENTINO	3.210	3.209	3.191	3.203	3.138	3.111	3.072	3.028	3.030	3.077	3.031
24070 MUSSOLENTE	7.652	7.659	7.649	7.620	7.628	7.605	7.600	7.583	7.598	7.603	7.634
24071 NANTO	3.112	3.139	3.141	3.083	3.101	3.107	3.106	3.119	3.108	3.088	3.105
24072 NOGAROLE VICENTINO	1.143	1.156	1.167	1.153	1.168	1.181	1.204	1.210	1.207	1.235	1.219
24073 NOVE	5.085	5.087	5.069	5.080	5.033	4.994	4.957	4.945	4.940	4.871	4.894
24074 NOVENTA VICENTINA	8.862	8.922	8.955	9.006	8.934	8.833	8.872	8.956	8.977	8.914	8.929
24075 ORGIANO	3.170	3.159	3.122	3.099	3.054	3.002	3.037	3.055	3.050	3.036	3.012
24076 PEDEMONTE	773	773	787	783	777	756	742	736	728	708	700
24077 PIANEZZE	2.076	2.100	2.134	2.171	2.150	2.175	2.168	2.148	2.170	2.165	2.163
24078 PIOVENE ROCCHETTE	8.312	8.365	8.359	8.296	8.295	8.277	8.283	8.286	8.219	8.137	8.160
24079 POIANA MAGGIORE	4.465	4.474	4.404	4.361	4.323	4.317	4.331	4.309	4.263	4.281	4.271
24080 POSINA	579	569	572	574	564	556	555	562	557	564	558
24081 POVE DEL GRAPPA	3.115	3.090	3.079	3.083	3.070	3.082	3.126	3.128	3.088	3.119	3.160
24082 POZZOLEONE	2.777	2.780	2.788	2.778	2.752	2.764	2.763	2.789	2.789	2.807	2.773
24083 QUINTO VICENTINO	5.734	5.742	5.715	5.770	5.742	5.752	5.746	5.741	5.756	5.902	5.868
24084 RECOARO TERME	6.713	6.637	6.534	6.460	6.449	6.346	6.298	6.275	6.217	6.140	6.076
24085 ROANA	4.330	4.344	4.341	4.366	4.342	4.321	4.303	4.253	4.246	4.181	4.161

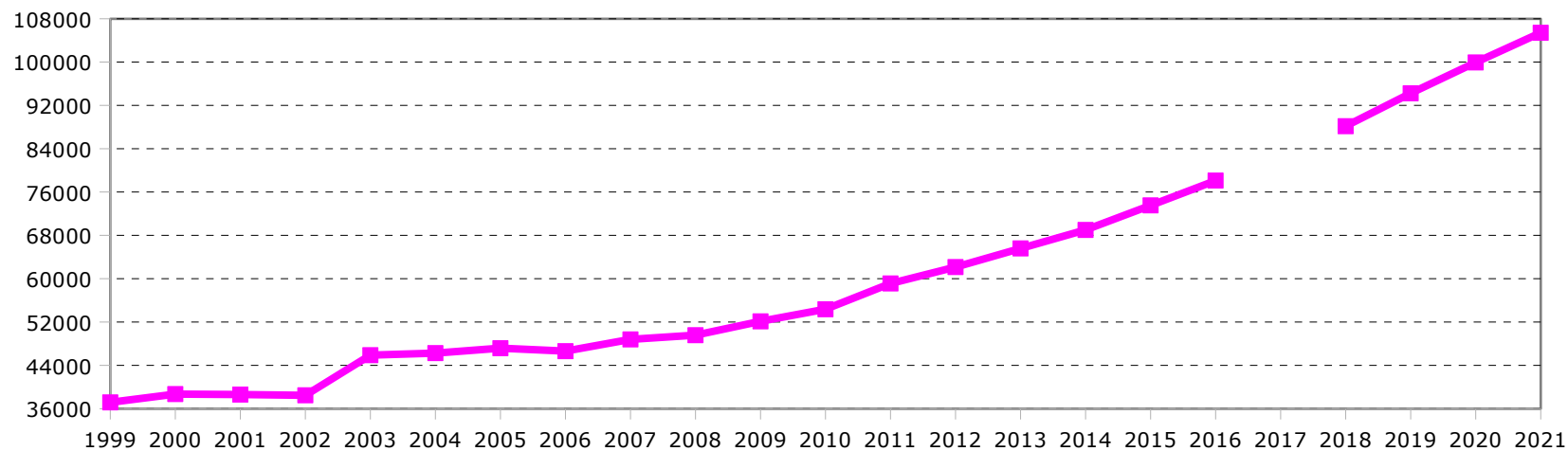
COMUNI	2012	2013	2014	2015	2016	2017	2018	2019	2020	2021	2022
24086 ROMANO D'EZZ.	14.608	14.539	14.500	14.496	14.482	14.406	14.213	14.254	14.257	14.172	14.150
24087 ROSA'	14.174	14.314	14.350	14.432	14.311	14.325	14.372	14.431	14.517	14.599	14.649
24088 ROSSANO VENETO	7.966	8.072	8.060	8.072	8.090	8.105	8.095	8.105	8.142	8.138	8.183
24089 ROTZO	639	650	653	661	669	663	663	660	657	646	641
24090 SALCEDO	1.042	1.035	1.046	1.034	1.031	1.038	1.036	1.025	1.022	1.016	1.024
24094 SAN PIETRO M.	1.624	1.652	1.630	1.636	1.620	1.602	1.588	1.565	1.587	1.593	1.544
24096 SAN VITO DI LEGUZ.	3.568	3.570	3.593	3.610	3.603	3.599	3.538	3.598	3.625	3.599	3.571
24091 SANDRIGO	8.429	8.401	8.392	8.359	8.345	8.327	8.370	8.401	8.274	8.194	8.221
24095 SANTORSO	5.822	5.789	5.831	5.822	5.732	5.745	5.696	5.739	5.656	5.559	5.530
24097 SARCEDO	5.329	5.306	5.293	5.273	5.281	5.279	5.285	5.300	5.317	5.313	5.337
24098 SAREGO	6.676	6.768	6.754	6.804	6.768	6.690	6.666	6.672	6.666	6.670	6.709
24099 SCHIAVON	2.602	2.615	2.619	2.620	2.628	2.628	2.633	2.613	2.648	2.645	2.603
24100 SCHIO	39.355	39.472	39.461	39.362	39.233	39.106	38.998	39.150	38.971	38.635	38.533
24101 SOLAGNA	1.899	1.892	1.909	1.936	1.896	1.880	1.863	1.889	1.854	1.807	1.807
24102 SOSSANO	4.416	4.447	4.410	4.382	4.351	4.303	4.268	4.257	4.238	4.194	4.185
24103 SOVIZZO	7.118	7.227	7.323	7.343	7.452	7.529	7.580	7.585	7.517	7.475	7.454
24104 TEZZE SUL BRENTA	12.584	12.731	12.791	12.761	12.775	12.788	12.754	12.789	12.801	12.820	12.891
24105 THIENE	23.381	23.516	23.672	24.066	24.042	23.908	23.866	23.986	23.837	23.964	23.945
24106 TONEZZA DEL CIMONE	583	541	539	542	525	525	519	532	520	505	501
24107 TORREBELVICINO	6.030	6.044	5.981	5.925	5.868	5.835	5.828	5.888	5.863	5.816	5.817
24108 TORRI DI QUARTESOLO	11.751	11.781	11.848	11.821	11.754	11.627	11.674	11.715	11.683	11.766	11.738
24110 TRISSINO	8.682	8.708	8.703	8.705	8.727	8.734	8.669	8.719	8.711	8.675	8.638
24123 VAL LIONA	3.061	3.065	3.070	3.059	3.031	3.023	3.025	3.071	3.057	3.043	3.060
24125 VALBRENTA	5.393	5.379	5.319	5.243	5.185	5.214	5.141	5.063	5.031	4.914	4.870
24111 VALDAGNO	26.660	26.512	26.434	26.218	25.914	25.684	25.529	25.531	25.563	25.706	25.697
24112 VALDASTICO	1.386	1.356	1.353	1.305	1.287	1.280	1.267	1.264	1.246	1.218	1.175
24113 VALLI DEL PASUBIO	3.330	3.334	3.302	3.245	3.230	3.171	3.150	3.086	3.060	3.051	3.064
24115 VELO D'ASTICO	2.412	2.430	2.445	2.436	2.400	2.406	2.351	2.324	2.278	2.242	2.244
24116 VICENZA	112.576	112.710	112.792	112.543	112.096	111.385	110.756	109.837	109.855	111.113	110.293
24117 VILLAGA	1.958	1.945	1.956	1.927	1.914	1.915	1.910	1.922	1.909	1.911	1.872
24118 VILLAVERLA	6.190	6.181	6.171	6.157	6.120	6.137	6.115	6.124	6.121	6.114	6.047
24119 ZANE'	6.647	6.624	6.652	6.672	6.654	6.617	6.664	6.620	6.632	6.616	6.587
24120 ZERMEGHEDO	1.373	1.399	1.392	1.371	1.400	1.393	1.375	1.363	1.371	1.363	1.347
24121 ZOVCENEDO	813	799	796	786	767	751	754	770	785	798	798
24122 ZUGLIANO	6.754	6.713	6.791	6.834	6.860	6.871	6.833	6.774	6.828	6.794	6.783
<b>TOTALE</b>	<b>863.323</b>	<b>865.839</b>	<b>866.418</b>	<b>865.350</b>	<b>862.551</b>	<b>859.736</b>	<b>857.645</b>	<b>856.939</b>	<b>855.297</b>	<b>854.962</b>	<b>852.139</b>

Fonte: ISTAT. Elaborazioni Ufficio Statistica Provincia di Vicenza.

## Anagrafe degli italiani residenti all'estero (persone e famiglie). Anni 2011-2021.

	31/12/11	31/12/12	31/12/13	31/12/14	31/12/15	31/12/16	31/12/17	31/12/18	31/12/19	31/12/20	31/12/21
<i>Persone</i>											
Provincia Vicenza	<b>59.115</b>	<b>62.146</b>	<b>65.585</b>	<b>69.004</b>	<b>73.534</b>	<b>78.122</b>	<b>ND</b>	<b>88.168</b>	<b>94.238</b>	<b>99.933</b>	<b>105.412</b>
Veneto	306.050	320.245	336.072	351.412	371.348	389.736	ND	430.678	456.919	479.405	502.859
Italia	4.208.977	4.341.156	4.482.115	4.636.647	4.811.163	4.973.940	5.114.469	5.288.281	5.486.081	5.652.080	5.806.068
<i>Famiglie</i>											
Provincia Vicenza	<b>nd</b>	<b>nd</b>	<b>36.541</b>	<b>38.354</b>	<b>40.680</b>	<b>43.010</b>	<b>ND</b>	<b>ND</b>	<b>ND</b>	<b>ND</b>	<b>ND</b>
Veneto	nd	nd	189.256	198.008	209.124	219.571	ND	ND	ND	ND	ND
Italia	nd	nd	2.542.082	2.641.767	2.752.494	2.861.369	2.971.402	3.094.366	3.223.486	3.326.420	3.423.087

### Vicentini residenti all'estero. Anni 1999-2022



Fonte: Ministero dell'Interno. Elaborazioni Ufficio Statistica Provincia di Vicenza