

Popolazione legale nei comuni della provincia di Vicenza al 31/12/2021*

COMUNI	Popolazione	COMUNI	Popolazione		
24001	AGUGLIARO	1.414	24066	MONTEVIALE	2.801
24002	ALBETTONE	1.982	24067	MONTICELLO CONTE OTTO	8.983
24003	ALONTE	1.593	24068	MONTORSO VICENTINO	3.031
24004	ALTAVILLA VICENTINA	11.820	24070	MUSSOLENTI	7.634
24005	ALTISSIMO	2.152	24071	NANTO	3.105
24006	ARCUGNANO	7.717	24072	NOGAROLE VICENTINO	1.219
24007	ARSIERO	3.021	24073	NOVE	4.894
24008	ARZIGNANO	25.094	24074	NOVENTA VICENTINA	8.929
24009	ASIAGO	6.361	24075	ORGIANO	3.012
24010	ASIGLIANO VENETO	844	24076	PEDEMONTE	700
24012	BASSANO DEL GRAPPA	42.334	24077	PIANEZZE	2.163
24013	BOLZANO VICENTINO	6.504	24078	PIOVENE ROCCHETTE	8.160
24014	BREGANZE	8.381	24079	POIANA MAGGIORE	4.271
24015	BRENDOLA	6.639	24080	POSINA	558
24016	BRESSANVIDO	3.167	24081	POVE DEL GRAPPA	3.160
24017	BROGLIANO	4.015	24082	POZZOLEONE	2.773
24018	CALDOGNO	11.321	24083	QUINTO VICENTINO	5.868
24019	CALTRANO	2.527	24084	RECOARO TERME	6.076
24020	CALVENE	1.289	24085	ROANA	4.161
24021	CAMISANO VICENTINO	11.165	24086	ROMANO D'EZZ.	14.150
24022	CAMPIGLIA DEI BERICI	1.669	24087	ROSA'	14.649
24024	CARRE'	3.500	24088	ROSSANO VENETO	8.183
24025	CARTIGLIANO	3.711	24089	ROTZO	641
24026	CASSOLA	15.090	24090	SALCEDO	1.024
24027	CASTEGNERO	2.849	24091	SANDRIGO	8.221
24028	CASTELGOMBERTO	6.132	24094	SAN PIETRO M.	1.544
24029	CHIAMPO	12.534	24095	SANTORSO	5.530
24030	CHIUPPANO	2.496	24096	SAN VITO DI LEGUZ.	3.571
24032	COGOLLO DEL CENGIO	3.156	24097	SARCEDO	5.337
24034	CORNEDO VICENTINO	11.708	24098	SAREGO	6.709
24035	COSTABISSARA	7.656	24099	SCHIAVON	2.603
24036	CREAZZO	11.227	24100	SCHIO	38.533
24037	CRESPADORO	1.289	24101	SOLAGNA	1.807
24038	DUEVILLE	13.714	24102	SOSSANO	4.185
24039	ENEGO	1.554	24103	SOVIZZO	7.454
24040	FARA VICENTINO	3.721	24104	TEZZE SUL BRENTA	12.891
24041	FOZA	661	24105	THIENE	23.945
24042	GALLIO	2.342	24106	TONEZZA DEL CIMONE	501
24043	GAMBELLARA	3.399	24107	TORREBELVICINO	5.817
24044	GAMBUGLIANO	829	24108	TORRI DI QUARTESOLO	11.738
24046	GRISIGNANO DI ZOCCO	4.277	24110	TRISSINO	8.638
24047	GRUMOLO DELLE ABBADESSE	3.808	24111	VALDAGNO	25.697
24048	ISOLA VICENTINA	10.268	24112	VALDASTICO	1.175
24049	LAGHI	120	24113	VALLI DEL PASUBIO	3.064
24050	LASTEBASSE	189	24115	VELO D'ASTICO	2.244
24051	LONGARE	5.523	24116	VICENZA	110.293
24052	LONIGO	15.746	24117	VILLAGA	1.872
24053	LUGO DI VICENZA	3.562	24118	VILLAVERLA	6.047

24055	MALO	14.682	24119	ZANE'	6.587
24056	MARANO VICENTINO	9.351	24120	ZERMEGHEDO	1.347
24057	MAROSTICA	13.966	24121	ZOVENCEDO	798
24060	MONTEBELLO VICENTINO	6.319	24122	ZUGLIANO	6.783
24061	MONTECCHIO MAGGIORE	23.216	24123	VAL LIONA	3.060
24062	MONTECCHIO PRECALCINO	4.907	24124	BARBARANO MOSSANO	6.200
24063	MONTE DI MALO	2.797	24125	VALBRENTA	4.870
24064	MONTEGALDA	3.376	24126	COLCERESA	5.911
24065	MONTEGALDELLA	1.785	24127	LUSIANA CONCO	4.553
TOTALE					852.139

Fonte: ISTAT. Elaborazioni Ufficio Statistica Provincia di Vicenza.

*Decreto del Presidente della Repubblica del 20/01/2023 pubblicato sulla Gazzetta Ufficiale, Serie Generale, n. 53, del 03/03/2023, Supplemento ordinario n. 10

Popolazione residente nella provincia di Vicenza per classi d'età al 1 gennaio. Anni 1998-2023*.

Anni	popolazione residente per classi d'età				TOTALE
	<15 anni	15-39 anni	40-64 anni	>64 anni	
1998	112.059	293.076	245.971	123.958	775.064
1999	113.606	292.355	248.717	125.849	780.527
2000	115.039	292.607	252.173	127.536	787.355
2001	116.903	291.770	255.784	130.386	794.843
2002	117.956	285.459	257.813	133.736	794.964
2003	120.731	283.909	262.475	136.535	803.650
2004	122.568	285.056	268.020	140.006	815.650
2005	125.325	284.680	274.036	143.915	827.956
2006	127.283	280.257	278.924	147.932	834.396
2007	128.803	274.445	284.234	151.441	838.923
2008	129.848	271.508	290.084	154.727	846.167
2009	131.420	269.474	295.590	158.249	854.733
2010	131.927	263.511	300.882	160.907	857.227
2011	131.770	257.881	306.646	162.288	858.585
2012	131.017	253.840	307.712	166.163	858.732
2013	130.970	250.876	313.510	170.065	865.421
2014	130.146	246.799	318.269	174.599	869.813
2015	128.653	241.378	321.539	178.148	869.718
2016	126.308	236.871	323.074	181.061	867.314
2017	123.616	233.028	324.456	183.982	865.082
2018	121.014	230.178	325.629	186.383	863.204
2019	117.829	227.194	324.042	187.874	856.939
2020	114.637	226.316	323.737	190.607	855.297
2021	112.647	226.001	324.034	192.280	854.962
2022	110.318	224.437	322.881	194.503	852.139
2023*	108.048	224.823	321.358	196.713	850.942

Fonte: ISTAT. Elaborazioni Ufficio Statistica Provincia di Vicenza.

* I dati dal 01/01/2023 sono provvisori. I dati definitivi saranno diffusi a dicembre con l'allineamento della popolazione al 31 dicembre con i risultati del Censimento permanente della popolazione.

Popolazione residente nella provincia di Vicenza al 1 Gennaio 2022* per sesso, singolo anno di età e stato civile.

Eta'	MASCHI								FEMMINE								TOTALE
	Celibi	Coniugati	Divorziati	Vedovi	Unito civilmente	Decesso del partner ¹	Scioglimento unione ²	Totale	Nubili	Coniugate	Divorziate	Vedove	Unita civilmente	Decesso del partner ¹	Scioglimento unione ²	Totale	
0	3.121	0	0	0	0	0	0	3.121	3.036	0	0	0	0	0	0	3.036	6.157
1	3.187	0	0	0	0	0	0	3.187	2.886	0	0	0	0	0	0	2.886	6.073
2	3.138	0	0	0	0	0	0	3.138	3.007	0	0	0	0	0	0	3.007	6.145
3	3.389	0	0	0	0	0	0	3.389	3.119	0	0	0	0	0	0	3.119	6.508
4	3.456	0	0	0	0	0	0	3.456	3.230	0	0	0	0	0	0	3.230	6.686
5	3.511	0	0	0	0	0	0	3.511	3.356	0	0	0	0	0	0	3.356	6.867
6	3.594	0	0	0	0	0	0	3.594	3.537	0	0	0	0	0	0	3.537	7.131
7	3.857	0	0	0	0	0	0	3.857	3.618	0	0	0	0	0	0	3.618	7.475
8	3.762	0	0	0	0	0	0	3.762	3.710	0	0	0	0	0	0	3.710	7.472
9	3.964	0	0	0	0	0	0	3.964	3.908	0	0	0	0	0	0	3.908	7.872
10	4.071	0	0	0	0	0	0	4.071	3.952	0	0	0	0	0	0	3.952	8.023
11	4.257	0	0	0	0	0	0	4.257	3.985	0	0	0	0	0	0	3.985	8.242
12	4.346	0	0	0	0	0	0	4.346	4.114	0	0	0	0	0	0	4.114	8.460
13	4.478	0	0	0	0	0	0	4.478	4.175	0	0	0	0	0	0	4.175	8.653
14	4.349	0	0	0	0	0	0	4.349	4.205	0	0	0	0	0	0	4.205	8.554
15	4.446	0	0	0	0	0	0	4.446	4.179	0	0	0	0	0	0	4.179	8.625
16	4.495	0	0	0	0	0	0	4.495	4.244	0	0	0	0	0	0	4.244	8.739
17	4.632	0	0	0	0	0	0	4.632	4.345	0	0	0	0	0	0	4.345	8.977
18	4.353	1	0	0	0	0	0	4.354	4.208	2	0	0	0	0	0	4.210	8.564
19	4.476	0	0	0	0	0	0	4.476	4.286	15	0	0	0	0	0	4.301	8.777
20	4.587	2	0	0	0	0	0	4.589	4.151	31	0	0	0	0	0	4.182	8.771
21	4.703	6	0	0	0	0	0	4.709	4.242	75	1	0	0	0	0	4.318	9.027
22	4.491	17	0	0	0	0	0	4.508	4.233	111	5	0	0	0	0	4.349	8.857
23	4.739	41	1	0	1	0	0	4.782	4.062	204	3	0	0	0	0	4.269	9.051
24	4.863	65	1	0	0	0	0	4.929	4.049	279	3	0	1	0	0	4.332	9.261
25	4.614	117	0	0	0	0	0	4.731	3.901	336	3	0	1	0	0	4.241	8.972
26	4.476	183	2	1	1	0	0	4.663	3.671	504	6	0	0	0	0	4.181	8.844
27	4.303	260	3	0	0	0	0	4.566	3.489	649	10	2	0	0	0	4.150	8.716
28	4.128	379	5	0	1	0	0	4.513	3.473	828	22	1	1	0	0	4.325	8.838
29	4.257	544	10	0	3	0	0	4.814	3.114	1.158	22	0	3	0	0	4.297	9.111
30	3.819	679	12	2	0	0	0	4.512	3.000	1.292	33	2	3	0	0	4.330	8.842
31	3.849	901	23	0	2	0	0	4.775	2.701	1.558	36	5	1	0	0	4.301	9.076
32	3.510	1.154	25	0	3	0	0	4.692	2.563	1.799	52	3	1	0	0	4.418	9.110
33	3.272	1.265	33	2	3	0	0	4.575	2.303	2.123	89	6	2	0	1	4.524	9.099
34	2.958	1.468	41	1	3	0	0	4.471	2.046	2.075	75	6	1	0	0	4.203	8.674
35	2.803	1.679	43	2	1	0	0	4.528	1.984	2.310	100	6	1	0	0	4.401	8.929
36	2.735	1.826	63	1	1	0	0	4.626	1.965	2.431	122	13	1	0	0	4.532	9.158
37	2.587	2.023	64	1	4	0	0	4.679	1.859	2.640	125	9	3	0	0	4.636	9.315
38	2.506	2.163	75	1	0	0	0	4.745	1.618	2.780	152	20	1	0	0	4.571	9.316
39	2.466	2.342	116	3	3	0	0	4.930	1.661	2.983	191	22	1	0	0	4.858	9.788

Eta'	MASCHI								FEMMINE								TOTALE
	Celibi	Coniugati	Divorziati	Vedovi	Unito civilmente	Decesso del partner ¹	Scioglimento unione ²	Totale	Nubili	Coniugate	Divorziate	Vedove	Unita civilmente	Decesso del partner ¹	Scioglimento unione ²	Totale	
40	2.347	2.556	136	2	3	0	0	5.044	1.647	3.117	213	30	0	0	0	5.007	10.051
41	2.461	2.656	135	3	3	0	0	5.258	1.511	3.224	229	31	3	0	0	4.998	10.256
42	2.217	2.906	179	8	6	0	1	5.317	1.498	3.487	281	35	2	0	0	5.303	10.620
43	2.366	3.198	189	4	6	0	0	5.763	1.572	3.737	342	37	0	0	0	5.688	11.451
44	2.422	3.376	245	6	5	0	0	6.054	1.552	3.946	377	49	0	0	1	5.925	11.979
45	2.302	3.569	272	18	5	0	0	6.166	1.395	4.170	484	67	0	0	0	6.116	12.282
46	2.405	3.821	314	17	3	0	1	6.561	1.445	4.370	515	71	0	0	0	6.401	12.962
47	2.440	4.298	339	7	4	0	1	7.089	1.394	4.775	544	78	1	0	0	6.792	13.881
48	2.243	4.271	389	25	3	0	0	6.931	1.340	4.808	577	102	1	0	0	6.828	13.759
49	2.087	4.566	466	31	5	0	0	7.155	1.270	4.922	588	116	1	0	0	6.897	14.052
50	2.069	4.679	464	35	4	0	0	7.251	1.305	5.075	641	106	0	0	0	7.127	14.378
51	1.882	4.892	517	35	6	0	0	7.332	1.107	5.068	630	139	0	0	0	6.944	14.276
52	1.801	5.055	543	46	4	0	1	7.450	1.147	5.281	641	158	0	0	0	7.227	14.677
53	1.712	5.097	540	46	3	0	0	7.398	1.180	5.247	651	175	0	0	0	7.253	14.651
54	1.597	5.344	571	60	2	0	0	7.574	980	5.293	673	191	1	0	0	7.138	14.712
55	1.513	5.428	586	65	8	0	1	7.601	919	5.489	678	208	0	0	1	7.295	14.896
56	1.386	5.542	573	61	1	0	0	7.563	848	5.411	715	272	1	0	0	7.247	14.810
57	1.277	5.431	623	80	3	0	0	7.414	860	5.498	672	279	0	0	0	7.309	14.723
58	1.080	5.117	558	78	2	0	0	6.835	736	5.147	638	303	0	0	0	6.824	13.659
59	962	5.027	532	90	3	0	0	6.614	715	4.868	586	349	1	0	0	6.519	13.133
60	932	4.855	525	85	1	0	0	6.398	655	4.694	533	386	0	0	0	6.268	12.666
61	780	4.688	459	94	7	0	0	6.028	598	4.549	528	391	1	0	0	6.067	12.095
62	737	4.594	415	101	2	0	0	5.849	536	4.312	482	481	0	0	0	5.811	11.660
63	644	4.223	374	105	2	0	0	5.348	451	4.076	401	481	0	0	0	5.409	10.757
64	606	4.162	332	131	2	0	0	5.233	458	3.886	403	514	1	0	0	5.262	10.495
65	558	3.901	312	148	3	0	0	4.922	435	3.849	336	550	0	0	0	5.170	10.092
66	537	3.897	275	158	1	0	0	4.868	339	3.675	315	658	1	0	0	4.988	9.856
67	521	3.886	235	158	2	0	0	4.802	339	3.488	315	699	0	0	0	4.841	9.643
68	428	3.663	237	161	0	0	0	4.489	313	3.453	258	756	1	0	0	4.781	9.270
69	417	3.653	216	171	0	0	0	4.457	300	3.366	252	773	2	0	0	4.693	9.150
70	426	3.689	200	175	2	0	0	4.492	268	3.282	215	830	1	1	0	4.597	9.089
71	393	3.709	205	227	2	0	0	4.536	299	3.408	219	1.000	1	0	0	4.927	9.463
72	335	3.641	173	225	1	0	0	4.375	280	3.249	181	1.110	0	0	0	4.820	9.195
73	360	3.575	170	252	0	0	0	4.357	337	3.227	198	1.218	1	0	0	4.981	9.338
74	317	3.316	126	255	1	0	0	4.015	316	2.922	181	1.315	1	0	0	4.735	8.750
75	340	3.722	139	321	0	0	0	4.522	305	3.155	181	1.603	1	0	0	5.245	9.767
76	223	2.439	91	232	2	0	0	2.987	207	2.061	113	1.222	1	0	0	3.604	6.591
77	260	2.746	80	275	1	0	0	3.362	246	2.149	114	1.566	0	0	0	4.075	7.437
78	227	2.722	84	309	1	0	0	3.343	243	2.195	115	1.743	0	0	0	4.296	7.639
79	242	2.532	79	363	0	0	0	3.216	272	1.926	101	1.723	0	0	0	4.022	7.238
80	235	2.345	73	390	0	0	0	3.043	256	1.692	82	1.888	0	0	0	3.918	6.961
81	211	2.386	60	437	0	0	0	3.094	253	1.622	75	2.137	0	0	0	4.087	7.181

Eta'	MASCHI								FEMMINE								TOTALE
	Celibi	Coniugati	Divorziati	Vedovi	Unito civilmente	Decesso del partner ¹	Scioglimento unione ²	Totale	Nubili	Coniugate	Divorziate	Vedove	Unita civilmente	Decesso del partner ¹	Scioglimento unione ²	Totale	
82	208	2.263	41	453	0	0	0	2.965	237	1.323	82	2.176	0	0	0	3.818	6.783
83	181	1.992	39	401	0	0	0	2.613	258	1.142	59	2.190	0	0	0	3.649	6.262
84	117	1.649	30	336	0	0	0	2.132	229	885	58	1.965	0	0	0	3.137	5.269
85	117	1.223	17	362	0	0	0	1.719	204	657	33	1.937	0	0	0	2.831	4.550
86	102	1.159	23	347	0	0	0	1.631	207	495	27	1.924	0	0	0	2.653	4.284
87	83	969	19	320	0	0	0	1.391	218	425	24	1.834	0	0	0	2.501	3.892
88	74	735	9	292	0	0	0	1.110	163	257	26	1.584	0	0	0	2.030	3.140
89	60	549	7	253	0	0	0	869	170	226	20	1.506	0	0	0	1.922	2.791
90	41	457	4	249	0	0	0	751	142	140	12	1.396	0	0	0	1.690	2.441
91	37	358	6	214	1	0	0	616	144	103	13	1.240	0	0	0	1.500	2.116
92	25	245	3	174	0	0	0	447	105	73	8	938	0	0	0	1.124	1.571
93	18	171	1	125	0	0	0	315	90	50	4	841	0	0	0	985	1.300
94	12	122	0	119	0	0	0	253	89	26	4	657	0	0	0	776	1.029
95	7	64	0	71	0	0	0	142	67	16	4	498	0	0	0	585	727
96	7	35	1	64	0	0	0	107	61	11	1	407	0	0	0	480	587
97	5	19	0	38	0	0	0	62	40	3	3	259	0	0	0	305	367
98	2	17	1	22	0	0	0	42	37	5	0	207	0	0	0	249	291
99	3	17	0	17	0	0	0	37	25	2	0	142	0	0	0	169	206
100	0	8	0	21	0	0	0	29	24	1	1	182	0	0	0	208	237
TOTALE	203.945	194.340	13.749	9.382	136	0	5	421.557	169.822	195.192	17.702	47.818	44	1	3	430.582	852.139

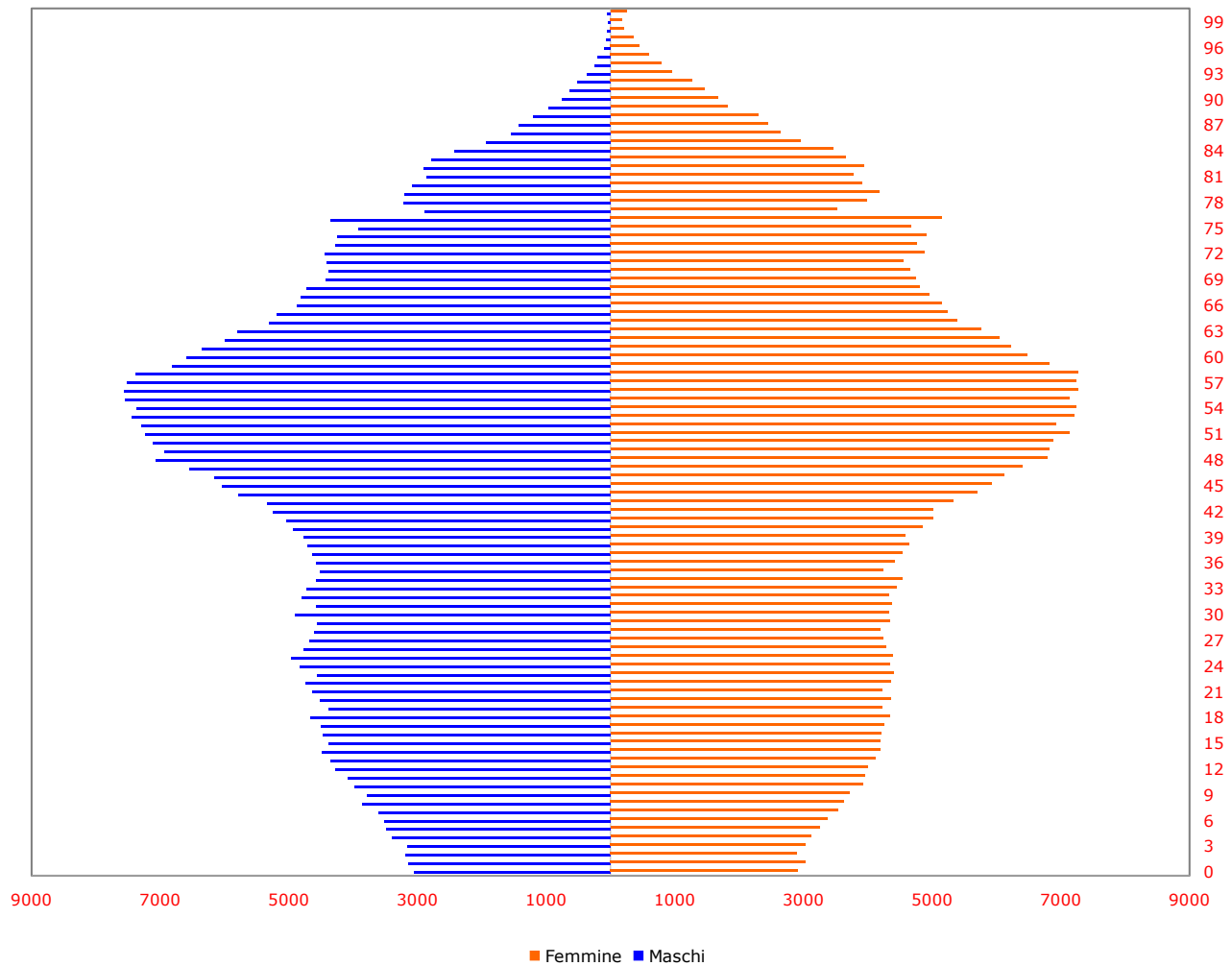
Fonte: ISTAT. Elaborazioni Ufficio Statistica Provincia di Vicenza.

¹ Già in unione civile (per decesso del partner)

² Già in unione civile (per scioglimento unione)

* La distribuzione per stato civile non è disponibile al 01/01/2023

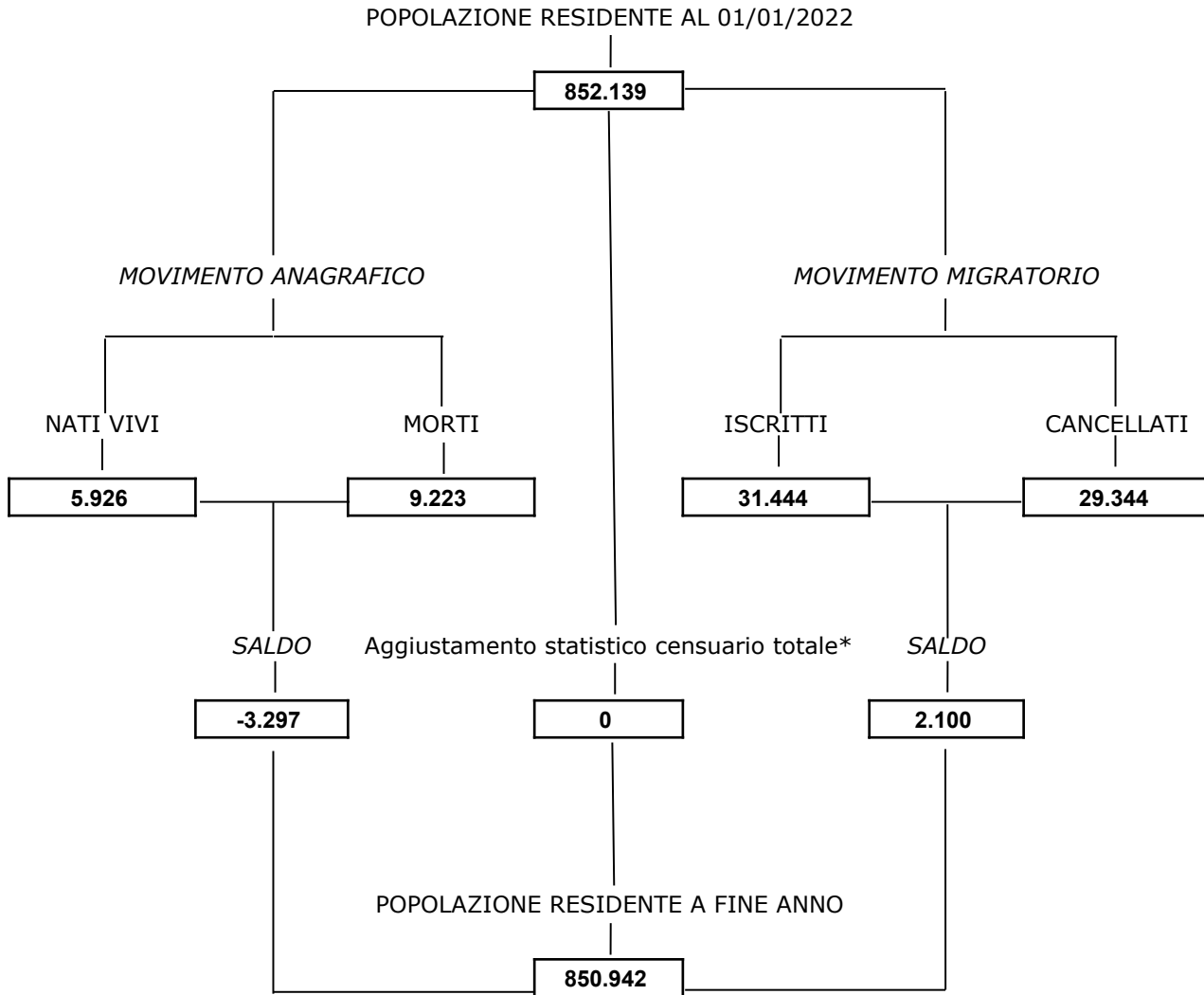
Popolazione residente nella provincia di Vicenza
al 1 Gennaio 2023 per singolo anno di età



Fonte: ISTAT. Elaborazioni Ufficio Statistica Provincia di Vicenza.

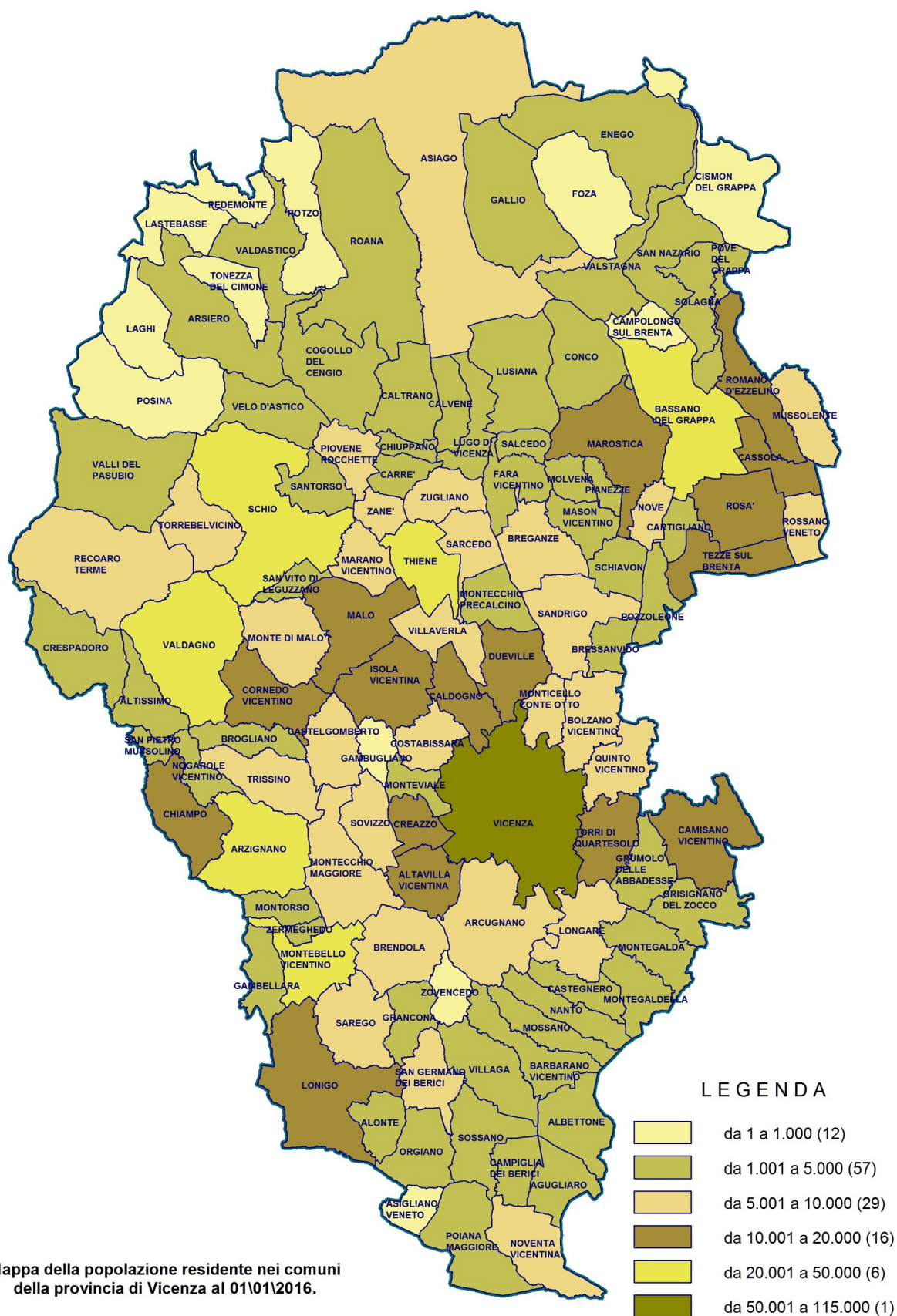
* I dati dal 01/01/2023 sono provvisori. I dati definitivi saranno diffusi a dicembre con l'allineamento della popolazione al 31 dicembre con i risultati del Censimento permanente della popolazione.

**Schema del bilancio demografico provinciale.
Periodo 01/01/2022 – 31/12/2022***



Fonte: ISTAT. Elaborazioni Ufficio Statistica Provincia di Vicenza.

* I dati dal 01/01/2023 sono provvisori. I dati definitivi saranno diffusi a dicembre con l'allineamento della popolazione al 31 dicembre con i risultati del Censimento permanente della popolazione.



Mapa della popolazione residente nei comuni della provincia di Vicenza al 01/01/2016.

Fonte: ISTAT. Elaborazioni Ufficio Statistica Provincia di Vicenza.

Movimento anagrafico della popolazione residente nei comuni della provincia di Vicenza. Anno 2022*.

Descrizione Comune	Popolazione residente AI 01/01/2022	Mov. Naturale nel 2022			Trasf. di residenza nel 2022			Aggiustamento statistico censuario totale*	Popolazione residente AI 31/12/2022
		Nati vivi	Morti	Saldo naturale	Iscritti	Cancellati	Saldo migratorio		
24001 Agugliaro	1.414	7	17	-10	36	46	-10	0	1.394
24002 Albettono	1.982	12	19	-7	88	99	-11	0	1.964
24003 Alonte	1.593	13	12	1	58	72	-14	0	1.580
24004 Altavilla Vicentina	11.820	90	116	-26	525	451	74	0	11.868
24005 Altissimo	2.152	16	18	-2	50	67	-17	0	2.133
24006 Arcugnano	7.717	52	51	1	193	237	-44	0	7.674
24007 Arsiero	3.021	20	60	-40	136	96	40	0	3.021
24008 Arzignano	25.094	207	234	-27	973	760	213	0	25.280
24009 Asiago	6.361	40	93	-53	179	202	-23	0	6.285
24010 Asigliano Veneto	844	9	11	-2	28	37	-9	0	833
24012 Bassano del Grappa	42.334	239	575	-336	1.846	1.449	397	0	42.395
24013 Bolzano Vicentino	6.504	51	62	-11	247	244	3	0	6.496
24014 Breganze	8.381	47	100	-53	263	239	24	0	8.352
24015 Brendola	6.639	50	90	-40	273	201	72	0	6.671
24016 Bressanvido	3.167	29	25	4	105	127	-22	0	3.149
24017 Brogliano	4.015	32	20	12	118	141	-23	0	4.004
24018 Caldogno	11.321	77	108	-31	462	455	7	0	11.297
24019 Caltrano	2.527	14	52	-38	96	88	8	0	2.497
24020 Calvene	1.289	8	14	-6	34	37	-3	0	1.280
24021 Camisano Vicentino	11.165	76	104	-28	396	409	-13	0	11.124
24022 Campiglia dei Berici	1.669	16	19	-3	39	42	-3	0	1.663
24024 Carrè	3.500	21	21	0	139	135	4	0	3.504
24025 Cartigliano	3.711	21	55	-34	125	136	-11	0	3.666
24026 Cassola	15.090	116	95	21	622	608	14	0	15.125
24027 Castegnero	2.849	23	25	-2	115	131	-16	0	2.831
24028 Castelgomberto	6.132	41	44	-3	203	205	-2	0	6.127
24029 Chiampo	12.534	101	142	-41	397	359	38	0	12.531
24030 Chiuppano	2.496	21	22	-1	105	72	33	0	2.528
24032 Cogollo del Cengio	3.156	18	31	-13	69	97	-28	0	3.115
24034 Cornedo Vicentino	11.708	86	121	-35	386	381	5	0	11.678
24035 Costabissara	7.656	48	38	10	328	347	-19	0	7.647
24036 Creazzo	11.227	71	90	-19	407	455	-48	0	11.160
24037 Crespadoro	1.289	13	20	-7	44	66	-22	0	1.260
24038 Dueville	13.714	93	165	-72	425	491	-66	0	13.576
24039 Enego	1.554	4	27	-23	34	37	-3	0	1.528
24040 Fara Vicentino	3.721	24	35	-11	108	118	-10	0	3.700
24041 Foza	661	1	10	-9	14	13	1	0	653
24042 Gallio	2.342	11	27	-16	86	67	19	0	2.345
24043 Gambellara	3.399	30	45	-15	190	148	42	0	3.426
24044 Gambugliano	829	5	4	1	28	11	17	0	847
24046 Grisignano di Zocco	4.277	24	44	-20	223	183	40	0	4.297
24047 Grumolo delle Abbadesse	3.808	41	33	8	161	147	14	0	3.830
24048 Isola Vicentina	10.268	74	120	-46	351	345	6	0	10.228
24049 Laghi	120	1	1	0	10	5	5	0	125
24050 Lastebasse	189	1	2	-1	11	4	7	0	195
24051 Longare	5.523	33	59	-26	217	215	2	0	5.499
24052 Lonigo	15.746	128	157	-29	636	506	130	0	15.847
24053 Lugo di Vicenza	3.562	26	38	-12	110	100	10	0	3.560
24055 Malo	14.682	113	130	-17	520	531	-11	0	14.654
24056 Marano Vicentino	9.351	60	64	-4	256	318	-62	0	9.285
24057 Marostica	13.966	80	147	-67	477	436	41	0	13.940
24060 Montebello Vicentino	6.319	46	74	-28	266	236	30	0	6.321
24061 Montecchio Maggiore	23.216	194	224	-30	967	802	165	0	23.351
24062 Montecchio Precalcino	4.907	45	64	-19	191	141	50	0	4.938
24063 Monte di Malo	2.797	16	20	-4	103	93	10	0	2.803
24064 Montegalda	3.376	16	49	-33	130	120	10	0	3.353
24065 Montegaldella	1.785	9	14	-5	70	59	11	0	1.791
24066 Monteviale	2.801	25	22	3	110	122	-12	0	2.792
24067 Monticello Conte Otto	8.983	56	95	-39	380	295	85	0	9.029
24068 Montorso Vicentino	3.031	14	17	-3	117	116	1	0	3.029

Descrizione Comune	Popolazione residente Al 01/01/2022	Mov. Naturale nel 2022			Trasf. di residenza nel 2022			Aggiustamento statistico censuario totale*	Popolazione residente Al 31/12/2022
		Nati vivi	Morti	Saldo naturale	Iscritti	Cancellati	Saldo migratorio		
24070 Mussolente	7.634	45	69	-24	239	272	-33	0	7.577
24071 Nanto	3.105	24	24	0	94	105	-11	0	3.094
24072 Nogarole Vicentino	1.219	10	9	1	42	25	17	0	1.237
24073 Nove	4.894	40	67	-27	163	160	3	0	4.870
24074 Noventa Vicentina	8.929	67	99	-32	342	287	55	0	8.952
24075 Orgiano	3.012	20	48	-28	97	84	13	0	2.997
24076 Pedemonte	700	1	22	-21	17	31	-14	0	665
24077 Pianezze	2.163	8	20	-12	76	58	18	0	2.169
24078 Piovene Rocchette	8.160	72	63	9	347	259	88	0	8.257
24079 Pojana Maggiore	4.271	23	48	-25	133	167	-34	0	4.212
24080 Posina	558	4	8	-4	43	29	14	0	568
24081 Pove del Grappa	3.160	18	19	-1	110	92	18	0	3.177
24082 Pozzoleone	2.773	27	26	1	94	101	-7	0	2.767
24083 Quinto Vicentino	5.868	45	31	14	205	255	-50	0	5.832
24084 Recoaro Terme	6.076	26	88	-62	101	150	-49	0	5.965
24085 Roana	4.161	30	50	-20	117	104	13	0	4.154
24086 Romano d'Ezzelino	14.150	92	122	-30	555	505	50	0	14.170
24087 Rosà	14.649	103	119	-16	422	423	-1	0	14.632
24088 Rossano Veneto	8.183	72	79	-7	286	286	0	0	8.176
24089 Rotzo	641	6	4	2	9	10	-1	0	642
24090 Salcedo	1.024	6	13	-7	27	33	-6	0	1.011
24091 Sandrigo	8.221	61	95	-34	287	203	84	0	8.271
24094 San Pietro Mussolino	1.544	13	10	3	50	51	-1	0	1.546
24095 Santorso	5.530	38	53	-15	250	191	59	0	5.574
24096 San Vito di Leguzzano	3.571	26	39	-13	159	159	0	0	3.558
24097 Sarcedo	5.337	44	56	-12	143	169	-26	0	5.299
24098 Sarego	6.709	61	59	2	284	266	18	0	6.729
24099 Schiavon	2.603	31	23	8	87	87	0	0	2.611
24100 Schio	38.533	272	514	-242	1.460	1.171	289	0	38.580
24101 Solagna	1.807	10	25	-15	70	67	3	0	1.795
24102 Sossano	4.185	21	64	-43	167	175	-8	0	4.134
24103 Sovizzo	7.454	56	55	1	267	282	-15	0	7.440
24104 Tezze sul Brenta	12.891	115	88	27	445	443	2	0	12.920
24105 Thiene	23.945	144	293	-149	955	957	-2	0	23.794
24106 Tonezza del Cimone	501	1	4	-3	16	14	2	0	500
24107 Torrelbalvicino	5.817	47	53	-6	277	272	5	0	5.816
24108 Torri di Quartesolo	11.738	95	106	-11	489	536	-47	0	11.680
24110 Trissino	8.638	60	80	-20	263	262	1	0	8.619
24111 Valdagno	25.697	137	375	-238	756	614	142	0	25.601
24112 Valdastico	1.175	3	46	-43	61	37	24	0	1.156
24113 Valli del Pasubio	3.064	14	53	-39	113	83	30	0	3.055
24115 Velo d'Astico	2.244	8	27	-19	70	71	-1	0	2.224
24116 Vicenza	110.293	731	1.403	-672	4.260	4.058	202	0	109.823
24117 Villaga	1.872	12	13	-1	76	57	19	0	1.890
24118 Villaverla	6.047	42	32	10	207	230	-23	0	6.034
24119 Zanè	6.587	47	46	1	239	224	15	0	6.603
24120 Zermeghedo	1.347	16	16	0	50	73	-23	0	1.324
24121 Zovencedo	798	5	14	-9	44	30	14	0	803
24122 Zugliano	6.783	41	52	-11	297	217	80	0	6.852
24123 Val Liona	3.060	24	28	-4	102	86	16	0	3.072
24124 Barbarano Mossano	6.200	56	107	-51	232	220	12	0	6.161
24125 Valbrenta	4.870	30	66	-36	169	168	1	0	4.835
24126 Colceresa	5.911	43	62	-19	175	166	9	0	5.901

Descrizione Comune	Popolazione residente Al 01/01/2022	Mov. Naturale nel 2022			Trasf. di residenza nel 2022			Aggiustamento statistico censuario totale*	Popolazione residente Al 31/12/2022
		Nati vivi	Morti	Saldo naturale	Iscritti	Cancellati	Saldo migratorio		
24127 Lusiana Conco	4.553	28	47	-19	129	119	10	0	4.544
TOTALE	852.139	5.926	9.223	-3.297	31.444	29.344	2.100	0	850.942

Fonte: ISTAT. Elaborazioni Ufficio Statistica Provincia di Vicenza.

* I dati dal 01/01/2023 sono provvisori. I dati definitivi saranno diffusi a dicembre con l'allineamento della popolazione al 31 dicembre con i risultati del Censimento permanente della popolazione.

Popolazione, superficie e densità della popolazione residente al 31/12/2022* nei comuni della provincia di Vicenza.

cod. Istat	Comune	pop. residente	superficie (km ²)	densità (abitanti/km ²)
24001	Agugliaro	1.394	14,63	95,28
24002	Albettone	1.964	20,34	96,56
24003	Alonte	1.580	11,16	141,58
24004	Altavilla Vicentina	11.868	16,63	713,65
24005	Altissimo	2.133	15,03	141,92
24006	Arcugnano	7.674	41,54	184,74
24007	Arsiero	3.021	41,18	73,36
24008	Arzignano	25.280	34,34	736,17
24009	Asiago	6.285	163,02	38,55
24010	Asigliano Veneto	833	8,1	102,84
24012	Bassano del Grappa	42.395	46,82	905,49
24013	Bolzano Vicentino	6.496	19,96	325,45
24014	Breganze	8.352	21,78	383,47
24015	Brendola	6.671	25,52	261,40
24016	Bressanvido	3.149	8,56	367,87
24017	Brogliano	4.004	12,15	329,55
24018	Caldogno	11.297	15,87	711,85
24019	Caltrano	2.497	22,67	110,15
24020	Calvene	1.280	11,54	110,92
24021	Camisano Vicentino	11.124	30,02	370,55
24022	Campiglia dei Berici	1.663	10,94	152,01
24024	Carrè	3.504	8,71	402,30
24025	Cartigliano	3.666	7,5	488,80
24026	Cassola	15.125	12,72	1.189,07
24027	Castegnero	2.831	11,63	243,42
24028	Castelgomberto	6.127	17,28	354,57
24029	Chiampo	12.531	22,65	553,25
24030	Chiuppano	2.528	4,68	540,17
24032	Cogollo del Cengio	3.115	36,24	85,95
24034	Cornedo Vicentino	11.678	23,49	497,15
24035	Costabissara	7.647	13,21	578,88
24036	Creazzo	11.160	10,51	1.061,85
24037	Crespadoro	1.260	30,13	41,82
24038	Dueville	13.576	20,11	675,09
24039	Enego	1.528	53	28,83
24040	Fara Vicentino	3.700	15,23	242,94
24041	Foza	653	35,25	18,52
24042	Gallio	2.345	47,63	49,23
24043	Gambellara	3.426	12,89	265,79
24044	Gambugliano	847	7,95	106,54
24046	Grisignano di Zocco	4.297	16,99	252,91
24047	Grumolo delle Abbadesse	3.830	14,93	256,53
24048	Isola Vicentina	10.228	26,45	386,69
24049	Laghi	125	22,22	5,63
24050	Lastebasse	195	18,79	10,38
24051	Longare	5.499	22,7	242,25
24052	Lonigo	15.847	49,39	320,85
24053	Lugo di Vicenza	3.560	14,6	243,84
24055	Malo	14.654	30,54	479,83
24056	Marano Vicentino	9.285	12,7	731,10

cod. Istat	Comune	pop. residente	superficie (km ²)	densità (abitanti/km ²)
24057	Marostica	13.940	36,43	382,65
24060	Montebello Vicentino	6.321	21,45	294,69
24061	Montecchio Maggiore	23.351	30,68	761,11
24062	Montecchio Precalcino	4.938	14,33	344,59
24063	Monte di Malo	2.803	23,77	117,92
24064	Montegalda	3.353	17,68	189,65
24065	Montegaldella	1.791	13,64	131,30
24066	Monteviale	2.792	8,4	332,38
24067	Monticello Conte Otto	9.029	10,19	886,06
24068	Montorso Vicentino	3.029	9,23	328,17
24070	Mussolente	7.577	15,36	493,29
24071	Nanto	3.094	14,51	213,23
24072	Nogarole Vicentino	1.237	9,03	136,99
24073	Nove	4.870	8,07	603,47
24074	Noventa Vicentina	8.952	23,03	388,71
24075	Orgiano	2.997	18,11	165,49
24076	Pedemonte	665	12,73	52,24
24077	Pianezze	2.169	4,97	436,42
24078	Piovene Rocchette	8.257	12,94	638,10
24079	Pojana Maggiore	4.212	28,45	148,05
24080	Posina	568	43,4	13,09
24081	Pove del Grappa	3.177	9,84	322,87
24082	Pozzoleone	2.767	11,29	245,08
24083	Quinto Vicentino	5.832	17,44	334,40
24084	Recoaro Terme	5.965	60,06	99,32
24085	Roana	4.154	78,39	52,99
24086	Romano d'Ezzelino	14.170	21,41	661,84
24087	Rosà	14.632	24,37	600,41
24088	Rossano Veneto	8.176	10,66	766,98
24089	Rotzo	642	28,26	22,72
24090	Salcedo	1.011	6,12	165,20
24091	Sandrigo	8.271	27,95	295,92
24094	San Pietro Mussolino	1.546	4,11	376,16
24095	Santorso	5.574	13,25	420,68
24096	San Vito di Leguzzano	3.558	6,1	583,28
24097	Sarcedo	5.299	13,76	385,10
24098	Sarego	6.729	23,9	281,55
24099	Schiavon	2.611	11,96	218,31
24100	Schio	38.580	66,14	583,31
24101	Solagna	1.795	15,79	113,68
24102	Sossano	4.134	20,95	197,33
24103	Sovizzo	7.440	15,71	473,58
24104	Tezze sul Brenta	12.920	17,98	718,58
24105	Thiene	23.794	19,73	1.205,98
24106	Tonezza del Cimone	500	14,35	34,84
24107	Torrebelvicino	5.816	20,81	279,48
24108	Torri di Quartesolo	11.680	18,66	625,94
24110	Trissino	8.619	21,93	393,02
24111	Valdagno	25.601	50,2	509,98
24112	Valdastico	1.156	23,72	48,74

cod. Istat	Comune	pop. residente	superficie (km ²)	densità (abitanti/km ²)
24113	Valli del Pasubio	3.055	49,31	61,95
24115	Velo d'Astico	2.224	22,01	101,04
24116	Vicenza	109.823	80,46	1.364,94
24117	Villaga	1.890	23,2	81,47
24118	Villaverla	6.034	15,74	383,35
24119	Zanè	6.603	7,65	863,14
24120	Zermeghedo	1.324	2,96	447,30
24121	Zovencedo	803	9,08	88,44
24122	Zugliano	6.852	13,74	498,69
24123	Val Liona	3.072	27,83	110,38
24124	Barbarano Mossano	6.161	33,58	183,47
24125	Valbrenta	4.835	92,95	52,02
24126	Colceresa	5.901	19,4	304,18
24127	Lusiana Conco	4.544	61,13	74,33
	TOTALE	850.942	2.548,72	333,87

Fonte: ISTAT. Elaborazioni Ufficio Statistica Provincia di Vicenza.

* I dati dal 01/01/2023 sono provvisori. I dati definitivi saranno diffusi a dicembre con l'allineamento della popolazione al 31 dicembre con i risultati del Censimento permanente della popolazione.

Graduatoria dei primi e ultimi 20 comuni della provincia di Vicenza per densità della popolazione residente al 31/12/2022*.

Classifica	cod. Istat	Comune	densità (abitanti/km ²)
1	24116	Vicenza	1.364,9
2	24105	Thiene	1.206,0
3	24026	Cassola	1.189,1
4	24036	Creazzo	1.061,8
5	24012	Bassano del Grappa	905,5
6	24067	Monticello Conte Otto	886,1
7	24119	Zanè	863,1
8	24088	Rossano Veneto	767,0
9	24061	Montecchio Maggiore	761,1
10	24008	Arzignano	736,2
11	24056	Marano Vicentino	731,1
12	24104	Tezze sul Brenta	718,6
13	24004	Altavilla Vicentina	713,7
14	24018	Caldogno	711,8
15	24038	Dueville	675,1
16	24086	Romano d'Ezzelino	661,8
17	24078	Piovene Rocchette	638,1
18	24108	Torri di Quartesolo	625,9
19	24073	Nove	603,5
20	24087	Rosà	600,4
97	24117	Villaga	81,5
98	24127	Lusiana Conco	74,3
99	24007	Arsiero	73,4
100	24113	Valli del Pasubio	62,0
101	24085	Roana	53,0
102	24076	Pedemonte	52,2
103	24125	Valbrenta	52,0
104	24042	Gallio	49,2
105	24112	Valdastico	48,7
106	24037	Crespadoro	41,8
107	24009	Asiago	38,6
108	24106	Tonezza del Cimone	34,8
109	24039	Enego	28,8
110	24089	Rotzo	22,7
111	24041	Foza	18,5
112	24080	Posina	13,1
113	24050	Lastebasse	10,4
114	24049	Laghi	5,6

Fonte: ISTAT. Elaborazioni Ufficio Statistica Provincia di Vicenza.

* I dati dal 01/01/2023 sono provvisori. I dati definitivi saranno diffusi a dicembre con l'allineamento della popolazione al 31 dicembre con i risultati del Censimento permanente della popolazione.

Popolazione residente nei comuni della provincia di Vicenza dall'1/1/2013 all'1/1/2023* con evidenza della popolazione legale al 31/12/2021

COMUNI	01/01/2013	01/01/2014	01/01/2015	01/01/2016	01/01/2017	01/01/2018	01/01/2019	01/01/2020	01/01/2021	01/01/2022	01/01/2023
24001 AGUGLIARO	1.411	1.425	1.414	1.404	1.432	1.403	1.400	1.387	1.403	1.414	1.394
24002 ALBETTONE	2.066	2.073	2.079	2.081	2.061	2.051	2.028	2.010	1.977	1.982	1.964
24003 ALONTE	1.663	1.674	1.665	1.666	1.654	1.610	1.624	1.594	1.586	1.593	1.580
24004 ALTAVILLA VICENTINA	11.823	12.026	12.084	12.056	12.004	12.013	11.960	11.886	11.844	11.820	11.868
24005 ALTISSIMO	2.293	2.287	2.252	2.230	2.239	2.227	2.210	2.148	2.148	2.152	2.133
24006 ARCUGNANO	7.808	7.860	7.823	7.820	7.842	7.853	7.752	7.747	7.807	7.717	7.674
24007 ARSIERO	3.252	3.247	3.234	3.192	3.130	3.147	3.103	3.084	3.036	3.021	3.021
24008 ARZIGNANO	25.863	25.996	25.926	25.844	25.610	25.605	25.375	25.322	25.124	25.094	25.280
24009 ASIAGO	6.439	6.462	6.462	6.426	6.429	6.441	6.442	6.444	6.349	6.361	6.285
24010 ASIGLIANO VENETO	894	889	866	848	863	862	860	880	868	844	833
24011 BARBARANO VICENTINO	4.607	4.618	4.594	4.594	4.617	4.613	0	0	0	0	0
24012 BASSANO DEL GRAPPA	43.127	43.347	43.363	43.372	43.395	43.481	42.874	42.773	42.527	42.334	42.395
24013 BOLZANO VICENTINO	6.555	6.568	6.547	6.542	6.548	6.480	6.436	6.381	6.514	6.504	6.496
24014 BREGANZE	8.725	8.748	8.724	8.677	8.661	8.586	8.634	8.580	8.439	8.381	8.352
24015 BRENDOLA	6.752	6.733	6.716	6.666	6.644	6.624	6.613	6.597	6.607	6.639	6.671
24016 BRESSANVIDO	3.147	3.167	3.182	3.154	3.167	3.164	3.177	3.197	3.204	3.167	3.149
24017 BROGLIANO	3.944	3.955	3.946	3.962	3.988	4.002	3.983	4.009	3.987	4.015	4.004
24018 CALDOGNO	11.189	11.293	11.327	11.301	11.274	11.272	11.248	11.262	11.328	11.321	11.297
24019 CALTRANO	2.609	2.582	2.570	2.552	2.537	2.517	2.506	2.490	2.508	2.527	2.497
24020 CALVENE	1.320	1.318	1.317	1.314	1.325	1.317	1.323	1.332	1.285	1.289	1.280
24021 CAMISANO VICENTINO	10.815	10.949	11.068	11.115	11.184	11.248	11.158	11.190	11.174	11.165	11.124
24022 CAMPIGLIA DEI BERICI	1.766	1.756	1.739	1.716	1.698	1.698	1.682	1.682	1.666	1.669	1.663
24023 CAMPOLONGO SUL BRENTA	847	819	819	818	815	805	805	0	0	0	0
24024 CARRE'	3.681	3.667	3.614	3.667	3.647	3.588	3.604	3.576	3.532	3.500	3.504
24025 CARTIGLIANO	3.806	3.785	3.809	3.800	3.780	3.788	3.786	3.794	3.723	3.711	3.666
24026 CASSOLA	14.210	14.566	14.692	14.619	14.735	14.771	14.655	14.827	15.043	15.090	15.125
24027 CASTEGNERO	2.935	2.935	2.953	2.939	2.928	2.905	2.907	2.887	2.848	2.849	2.831
24028 CASTELGOMBERTO	6.132	6.155	6.169	6.109	6.130	6.188	6.101	6.124	6.122	6.132	6.127
24029 CHIAMPO	12.918	12.991	12.991	13.026	12.891	12.879	12.665	12.629	12.574	12.534	12.531
24030 CHIUPPANO	2.608	2.605	2.618	2.598	2.548	2.532	2.500	2.496	2.493	2.496	2.528
24031 CISMON DEL GRAPPA	953	938	938	906	911	925	901	0	0	0	0
24032 COGOLLO DEL CENGIO	3.397	3.359	3.294	3.254	3.231	3.255	3.194	3.125	3.157	3.156	3.115
24033 CONCO	2.236	2.210	2.174	2.158	2.143	2.128	2.118	0	0	0	0
24034 CORNEDO VICENTINO	12.007	12.092	12.079	12.080	12.012	11.982	11.987	11.892	11.728	11.708	11.678
24035 COSTABISSARA	7.291	7.386	7.405	7.436	7.566	7.658	7.659	7.672	7.705	7.656	7.647
24036 CREAZZO	11.068	11.216	11.281	11.331	11.350	11.373	11.274	11.253	11.314	11.227	11.160
24037 CRESPIADORO	1.417	1.388	1.373	1.330	1.317	1.322	1.297	1.300	1.280	1.289	1.260
24038 DUEVILLE	13.955	14.024	13.983	13.939	13.853	13.804	13.873	13.896	13.835	13.714	13.576
24039 ENEGO	1.773	1.753	1.717	1.699	1.676	1.645	1.610	1.583	1.554	1.554	1.528
24040 FARA VICENTINO	3.955	3.960	3.888	3.852	3.821	3.779	3.682	3.689	3.720	3.721	3.700
24041 FOZA	723	715	702	695	701	693	692	682	662	661	653
24042 GALLIO	2.374	2.392	2.380	2.396	2.390	2.389	2.398	2.396	2.342	2.342	2.345
24043 GAMBELLARA	3.395	3.436	3.419	3.398	3.404	3.432	3.374	3.389	3.402	3.399	3.426
24044 GAMBUGLIANO	843	841	840	846	840	837	841	838	831	829	847
24045 GRANCONA	1.887	1.888	1.876	1.862	1.883	0	0	0	0	0	0

COMUNI	01/01/2013	01/01/2014	01/01/2015	01/01/2016	01/01/2017	01/01/2018	01/01/2019	01/01/2020	01/01/2021	01/01/2022	01/01/2023
24046 GRISIGNANO DI ZOCCO	4.353	4.324	4.278	4.275	4.286	4.293	4.271	4.284	4.266	4.277	4.297
24047 GRUMOLO DELLE ABBADESSE	3.770	3.813	3.801	3.760	3.742	3.748	3.751	3.747	3.768	3.808	3.830
24048 ISOLA VICENTINA	9.871	10.017	10.141	10.214	10.217	10.242	10.172	10.214	10.288	10.268	10.228
24049 LAGHI	122	120	125	133	130	130	133	127	125	120	125
24050 LASTEBASSE	228	223	215	208	201	198	194	192	184	189	195
24051 LONGARE	5.624	5.662	5.682	5.688	5.731	5.684	5.573	5.568	5.618	5.523	5.499
24052 LONIGO	15.865	16.193	16.309	16.391	16.485	16.466	16.103	15.934	15.928	15.746	15.847
24053 LUGO DI VICENZA	3.739	3.716	3.716	3.691	3.641	3.652	3.650	3.631	3.593	3.562	3.560
24054 LUSIANA	2.736	2.705	2.691	2.660	2.619	2.581	2.584	0	0	0	0
24055 MALO	14.814	15.002	15.021	14.951	14.915	14.855	14.772	14.678	14.771	14.682	14.654
24056 MARANO VICENTINO	9.726	9.660	9.622	9.515	9.592	9.529	9.517	9.510	9.380	9.351	9.285
24057 MAROSTICA	13.894	13.905	13.941	13.989	14.008	14.039	14.051	14.112	14.022	13.966	13.940
24058 MASON VICENTINO	3.541	3.518	3.532	3.503	3.493	3.501	3.478	0	0	0	0
24059 MOLVENA	2.575	2.607	2.589	2.576	2.570	2.560	2.575	0	0	0	0
24060 MONTEBELLO VICENTINO	6.541	6.557	6.601	6.571	6.551	6.542	6.464	6.446	6.450	6.319	6.321
24061 MONTECCHIO MAGGIORE	23.476	23.651	23.655	23.664	23.526	23.316	23.145	23.006	23.156	23.216	23.351
24062 MONTECCHIO PRECALCINO	4.996	5.045	5.019	5.038	5.046	5.048	5.046	5.024	4.903	4.907	4.938
24063 MONTE DI MALO	2.909	2.918	2.907	2.885	2.867	2.838	2.820	2.794	2.787	2.797	2.803
24064 MONTEGALDA	3.374	3.386	3.383	3.391	3.428	3.431	3.428	3.393	3.387	3.376	3.353
24065 MONTEGALDELLA	1.798	1.813	1.809	1.806	1.784	1.774	1.787	1.801	1.814	1.785	1.791
24066 MONTEVIALE	2.707	2.725	2.753	2.789	2.806	2.811	2.858	2.865	2.853	2.801	2.792
24067 MONTICELLO CONTE OTTO	9.171	9.212	9.158	9.098	9.047	9.026	8.839	8.863	9.067	8.983	9.029
24068 MONTORSO VICENTINO	3.201	3.200	3.209	3.153	3.143	3.107	3.028	3.030	3.077	3.031	3.029
24069 MOSSANO	1.787	1.790	1.784	1.788	1.821	1.790	0	0	0	0	0
24070 MUSSOLENTE	7.659	7.669	7.646	7.658	7.630	7.632	7.583	7.598	7.603	7.634	7.577
24071 NANTO	3.118	3.123	3.090	3.086	3.098	3.091	3.119	3.108	3.088	3.105	3.094
24072 NOGAROLE VICENTINO	1.150	1.163	1.151	1.172	1.185	1.206	1.210	1.207	1.235	1.219	1.237
24073 NOVE	5.082	5.068	5.069	5.038	4.999	4.966	4.945	4.940	4.871	4.894	4.870
24074 NOVENTA VICENTINA	8.875	8.959	8.996	8.947	8.872	8.900	8.956	8.977	8.914	8.929	8.952
24075 ORGIANO	3.153	3.112	3.086	3.057	3.014	3.042	3.055	3.050	3.036	3.012	2.997
24076 PEDEMONTE	763	782	779	774	751	740	736	728	708	700	665
24077 PIANEZZE	2.086	2.122	2.155	2.144	2.173	2.162	2.148	2.170	2.165	2.163	2.169
24078 PIOVENE ROCCHETTE	8.350	8.379	8.334	8.346	8.343	8.344	8.286	8.219	8.137	8.160	8.257
24079 POIANA MAGGIORE	4.472	4.411	4.368	4.336	4.332	4.348	4.309	4.263	4.281	4.271	4.212
24080 POSINA	572	576	576	566	555	557	562	557	564	558	568
24081 POVE DEL GRAPPA	3.098	3.090	3.092	3.083	3.093	3.136	3.128	3.088	3.119	3.160	3.177
24082 POZZOLEONE	2.805	2.810	2.799	2.775	2.784	2.780	2.789	2.789	2.807	2.773	2.767
24083 QUINTO VICENTINO	5.766	5.767	5.815	5.792	5.817	5.815	5.741	5.756	5.902	5.868	5.832
24084 RECOARO TERME	6.645	6.541	6.477	6.453	6.354	6.306	6.275	6.217	6.140	6.076	5.965
24085 ROANA	4.320	4.332	4.343	4.321	4.299	4.276	4.253	4.246	4.181	4.161	4.154
24086 ROMANO D'EZZ.	14.467	14.503	14.492	14.478	14.407	14.228	14.254	14.257	14.172	14.150	14.170
24087 ROSA'	14.328	14.387	14.482	14.417	14.444	14.499	14.431	14.517	14.599	14.649	14.632
24088 ROSSANO VENETO	8.008	8.082	8.075	8.091	8.096	8.078	8.105	8.142	8.138	8.183	8.176
24089 ROTZO	653	654	658	666	658	659	660	657	646	641	642

COMUNI	01/01/2013	01/01/2014	01/01/2015	01/01/2016	01/01/2017	01/01/2018	01/01/2019	01/01/2020	01/01/2021	01/01/2022	01/01/2023
24090 SALCEDO	1.039	1.041	1.028	1.028	1.038	1.038	1.025	1.022	1.016	1.024	1.011
24091 SANDRIGO	8.336	8.534	8.496	8.453	8.432	8.457	8.401	8.274	8.194	8.221	8.271
24092 SAN GERMANO BER.	1.170	1.180	1.187	1.178	1.160	0	0	0	0	0	0
24093 SAN NAZARIO	1.742	1.747	1.705	1.696	1.691	1.665	1.628	0	0	0	0
24094 SAN PIETRO M.	1.637	1.632	1.639	1.625	1.613	1.603	1.565	1.587	1.593	1.544	1.546
24095 SANTORSO	5.712	5.882	5.859	5.769	5.764	5.711	5.739	5.656	5.559	5.530	5.574
24096 SAN VITO DI LEGUZ.	3.576	3.602	3.614	3.608	3.605	3.541	3.598	3.625	3.599	3.571	3.558
24097 SARCEDO	5.313	5.302	5.278	5.271	5.272	5.274	5.300	5.317	5.313	5.337	5.299
24098 SAREGO	6.785	6.761	6.818	6.794	6.744	6.735	6.672	6.666	6.670	6.709	6.729
24099 SCHIAVON	2.622	2.624	2.623	2.627	2.625	2.629	2.613	2.648	2.645	2.603	2.611
24100 SCHIO	39.223	39.472	39.443	39.355	39.219	39.082	39.150	38.971	38.635	38.533	38.580
24101 SOLAGNA	1.883	1.909	1.937	1.901	1.889	1.875	1.889	1.854	1.807	1.807	1.795
24102 SOSSANO	4.425	4.400	4.427	4.403	4.350	4.296	4.257	4.238	4.194	4.185	4.134
24103 SOVIZZO	7.251	7.360	7.388	7.500	7.582	7.647	7.585	7.517	7.475	7.454	7.440
24104 TEZZE SUL BRENTA	12.767	12.844	12.819	12.827	12.840	12.817	12.789	12.801	12.820	12.891	12.920
24105 THIENE	23.377	23.927	24.329	24.363	24.280	24.309	23.986	23.837	23.964	23.945	23.794
24106 TONEZZA DEL CIMONE	525	537	536	521	525	518	532	520	505	501	500
24107 TORREBELVICINO	6.056	6.012	5.974	5.917	5.867	5.849	5.888	5.863	5.816	5.817	5.816
24108 TORRI DI QUARTESOLO	11.815	11.921	11.885	11.809	11.685	11.684	11.715	11.683	11.766	11.738	11.680
24110 TRISSINO	8.701	8.756	8.770	8.784	8.785	8.709	8.719	8.711	8.675	8.638	8.619
24111 VALDAGNO	26.653	26.644	26.455	26.234	26.080	26.016	25.531	25.563	25.706	25.697	25.601
24112 VALDASTICO	1.358	1.359	1.312	1.297	1.281	1.274	1.264	1.246	1.218	1.175	1.156
24113 VALLI DEL PASUBIO	3.327	3.301	3.258	3.242	3.191	3.169	3.086	3.060	3.051	3.064	3.055
24114 VALSTAGNA	1.824	1.845	1.829	1.816	1.827	1.791	1.729	0	0	0	0
24115 VELO D'ASTICO	2.422	2.430	2.426	2.403	2.406	2.368	2.324	2.278	2.242	2.244	2.224
24116 VICENZA	113.639	113.655	113.599	112.953	112.198	111.620	109.837	109.855	111.113	110.293	109.823
24117 VILLAGA	1.951	1.956	1.928	1.914	1.911	1.905	1.922	1.909	1.911	1.872	1.890
24118 VILLAVERLA	6.142	6.167	6.161	6.127	6.161	6.138	6.124	6.121	6.114	6.047	6.034
24119 ZANE'	6.637	6.651	6.677	6.653	6.632	6.661	6.620	6.632	6.616	6.587	6.603
24120 ZERMEGHEDO	1.403	1.410	1.392	1.411	1.406	1.393	1.363	1.371	1.363	1.347	1.324
24121 ZOVENCEDO	791	791	784	773	763	763	770	785	798	798	803
24122 ZUGLIANO	6.652	6.775	6.806	6.835	6.833	6.801	6.774	6.828	6.794	6.783	6.852
24123 VAL LIONA	0	0	0	0	0	3.048	3.071	3.057	3.043	3.060	3.072
24124 BARBARANO MOSSANO	0	0	0	0	0	0	6.378	6.354	6.300	6.200	6.161
24125 VALBRENTA	0	0	0	0	0	0	0	5.031	4.914	4.870	4.835
24126 COLCERESA	0	0	0	0	0	0	0	5.986	5.944	5.911	5.901
24127 LUSIANA CONCO	0	0	0	0	0	0	0	4.683	4.600	4.553	4.544
TOTALE	865.421	869.813	869.718	867.314	865.082	863.204	856.939	855.297	854.962	852.139	850.942

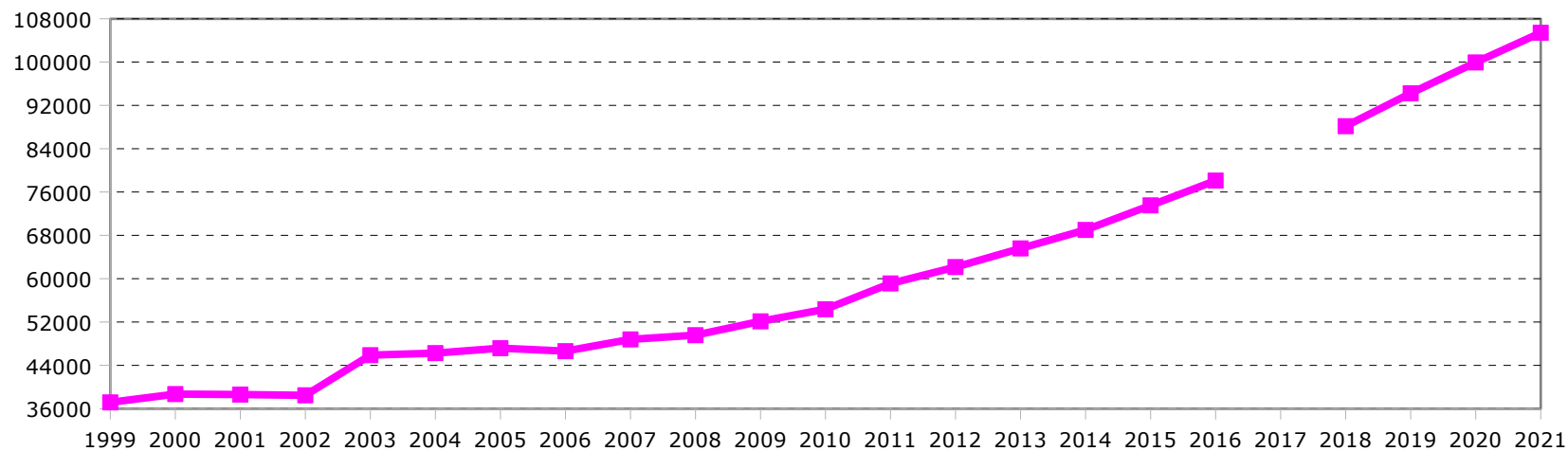
Fonte: ISTAT. Elaborazioni Ufficio Statistica Provincia di Vicenza.

* I dati dal 01/01/2023 sono provvisori. I dati definitivi saranno diffusi a dicembre con l'allineamento della popolazione al 31 dicembre con i risultati del Censimento permanente della popolazione.

Anagrafe degli italiani residenti all'estero (persone e famiglie). Anni 2011-2021.

	31/12/11	31/12/12	31/12/13	31/12/14	31/12/15	31/12/16	31/12/17	31/12/18	31/12/19	31/12/20	31/12/21
<i>Persone</i>											
Provincia Vicenza	59.115	62.146	65.585	69.004	73.534	78.122	ND	88.168	94.238	99.933	105.412
Veneto	306.050	320.245	336.072	351.412	371.348	389.736	ND	430.678	456.919	479.405	502.859
Italia	4.208.977	4.341.156	4.482.115	4.636.647	4.811.163	4.973.940	5.114.469	5.288.281	5.486.081	5.652.080	5.806.068
<i>Famiglie</i>											
Provincia Vicenza	nd	nd	36.541	38.354	40.680	43.010	ND	ND	ND	ND	ND
Veneto	nd	nd	189.256	198.008	209.124	219.571	ND	ND	ND	ND	ND
Italia	nd	nd	2.542.082	2.641.767	2.752.494	2.861.369	2.971.402	3.094.366	3.223.486	3.326.420	3.423.087

Vicentini residenti all'estero. Anni 1999-2022



Fonte: Ministero dell'Interno. Elaborazioni Ufficio Statistica Provincia di Vicenza