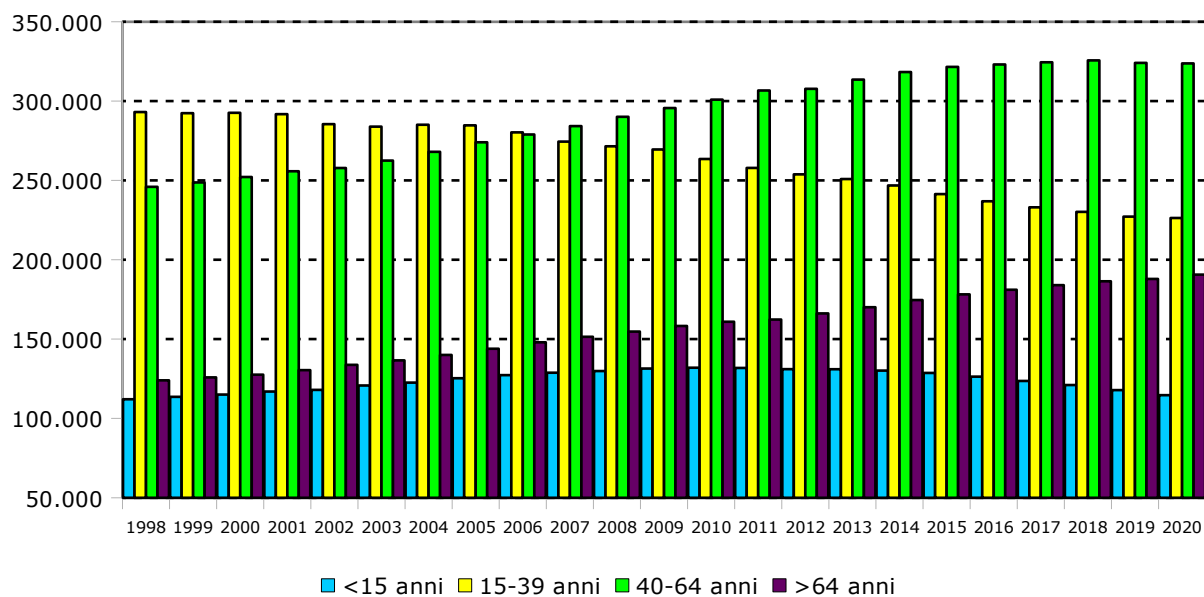


Popolazione residente nella provincia di Vicenza per classi d'età al 1 gennaio. Anni 1998-2020.

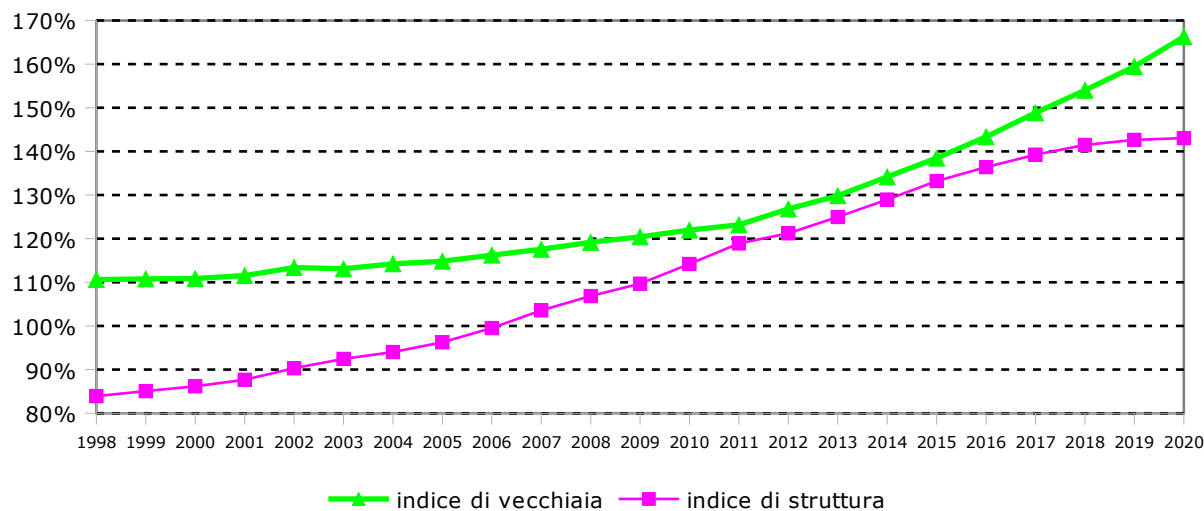
Anni	popolazione residente per classi d'età				TOTALE
	<15 anni	15-39 anni	40-64 anni	>64 anni	
1998	112.059	293.076	245.971	123.958	775.064
1999	113.606	292.355	248.717	125.849	780.527
2000	115.039	292.607	252.173	127.536	787.355
2001	116.903	291.770	255.784	130.386	794.843
2002	117.956	285.459	257.813	133.736	794.964
2003	120.731	283.909	262.475	136.535	803.650
2004	122.568	285.056	268.020	140.006	815.650
2005	125.325	284.680	274.036	143.915	827.956
2006	127.283	280.257	278.924	147.932	834.396
2007	128.803	274.445	284.234	151.441	838.923
2008	129.848	271.508	290.084	154.727	846.167
2009	131.420	269.474	295.590	158.249	854.733
2010	131.927	263.511	300.882	160.907	857.227
2011	131.770	257.881	306.646	162.288	858.585
2012	131.017	253.840	307.712	166.163	858.732
2013	130.970	250.876	313.510	170.065	865.421
2014	130.146	246.799	318.269	174.599	869.813
2015	128.653	241.378	321.539	178.148	869.718
2016	126.308	236.871	323.074	181.061	867.314
2017	123.616	233.028	324.456	183.982	865.082
2018	121.014	230.178	325.629	186.383	863.204
2019	117.829	227.194	324.042	187.874	856.939
2020	114.637	226.316	323.737	190.607	855.297

Fonte: ISTAT. Elaborazioni Ufficio Statistica Provincia di Vicenza.

Popolazione residente per classi d'età nella provincia di Vicenza



Indici demografici relativi alla popolazione residente nella provincia di Vicenza



Fonte: ISTAT - Elaborazioni Ufficio Statistica Provincia di Vicenza.

Popolazione residente nella provincia di Vicenza al 1 Gennaio 2020 per sesso, singolo anno di età e stato civile.

Eta'	MASCHI								FEMMINE								TOTALE
	Celibi	Coniugati	Divorziati	Vedovi	Unito civilmente	Decesso del partner ¹	Scioglimento unione ²	Totale	Nubili	Coniugate	Divorziate	Vedove	Unita civilmente	Decesso del partner ¹	Scioglimento unione ²	Totale	
0	3.077	0	0	0	0	0	0	3.077	2.955	0	0	0	0	0	0	2.955	6.422
1	3.345	0	0	0	0	0	0	3.345	3.087	0	0	0	0	0	0	3.087	6.626
2	3.408	0	0	0	0	0	0	3.408	3.200	0	0	0	0	0	0	3.200	6.830
3	3.446	0	0	0	0	0	0	3.446	3.321	0	0	0	0	0	0	3.321	7.173
4	3.576	0	0	0	0	0	0	3.576	3.508	0	0	0	0	0	0	3.508	7.504
5	3.845	0	0	0	0	0	0	3.845	3.604	0	0	0	0	0	0	3.604	7.571
6	3.728	0	0	0	0	0	0	3.728	3.700	0	0	0	0	0	0	3.700	7.953
7	3.943	0	0	0	0	0	0	3.943	3.881	0	0	0	0	0	0	3.881	8.074
8	4.031	0	0	0	0	0	0	4.031	3.923	0	0	0	0	0	0	3.923	8.314
9	4.234	0	0	0	0	0	0	4.234	3.973	0	0	0	0	0	0	3.973	8.586
10	4.339	0	0	0	0	0	0	4.339	4.096	0	0	0	0	0	0	4.096	8.748
11	4.459	0	0	0	0	0	0	4.459	4.143	0	0	0	0	0	0	4.143	8.664
12	4.331	0	0	0	0	0	0	4.331	4.205	0	0	0	0	0	0	4.205	8.696
13	4.415	0	0	0	0	0	0	4.415	4.167	0	0	0	0	0	0	4.167	8.789
14	4.470	0	0	0	0	0	0	4.470	4.227	0	0	0	0	0	0	4.227	8.997
15	4.574	0	0	0	0	0	0	4.574	4.345	0	0	0	0	0	0	4.345	8.616
16	4.334	1	0	0	0	0	0	4.335	4.195	0	0	0	0	0	0	4.195	8.781
17	4.444	0	0	0	0	0	0	4.444	4.279	3	0	0	0	0	0	4.282	8.693
18	4.534	0	0	0	0	0	0	4.534	4.144	4	0	0	0	0	0	4.148	8.932
19	4.646	1	0	0	0	0	0	4.647	4.263	25	0	0	0	0	0	4.288	8.813
20	4.444	3	0	0	0	0	0	4.447	4.294	55	0	0	0	0	0	4.349	8.946
21	4.698	11	0	0	0	0	0	4.709	4.135	107	0	0	0	0	0	4.242	9.193
22	4.793	27	1	0	0	0	0	4.821	4.169	162	1	0	0	0	0	4.332	8.912
23	4.635	47	1	0	1	0	0	4.684	4.024	201	0	0	0	0	0	4.225	8.784
24	4.485	88	1	0	2	0	0	4.576	3.887	327	3	0	0	0	0	4.217	8.755
25	4.380	145	1	0	1	0	0	4.527	3.747	443	5	1	1	0	0	4.197	8.973
26	4.307	213	1	0	4	0	0	4.525	3.822	582	14	1	0	0	0	4.419	9.136
27	4.492	321	1	0	1	0	0	4.815	3.461	841	6	0	4	0	0	4.312	8.838
28	4.024	480	3	1	1	0	0	4.509	3.253	1.028	27	1	0	0	0	4.309	9.064
29	4.092	672	4	0	3	0	0	4.771	2.986	1.288	21	3	0	0	0	4.298	9.125
30	3.816	886	9	0	2	0	0	4.713	2.803	1.557	37	3	2	0	0	4.402	9.170
31	3.501	1.007	22	2	2	0	0	4.534	2.546	1.942	57	3	3	0	0	4.551	8.700
32	3.147	1.221	18	1	7	0	0	4.394	2.255	1.940	43	4	2	0	0	4.244	8.915
33	2.988	1.476	27	1	3	0	0	4.495	2.131	2.159	70	4	2	0	0	4.366	9.149
34	2.917	1.596	37	2	4	0	0	4.556	2.079	2.365	85	10	5	0	0	4.544	9.272

Eta'	MASCHI								FEMMINE								TOTALE
	Celibi	Coniugati	Divorziati	Vedovi	Unito civilmente	Decesso del partner ¹	Scioglimento unione ²	Totale	Nubili	Coniugate	Divorziate	Vedove	Unita civilmente	Decesso del partner ¹	Scioglimento unione ²	Totale	
35	2.699	1.842	39	1	7	0	0	4.588	1.950	2.560	85	6	2	0	0	4.603	9.395
36	2.601	2.006	60	1	4	0	0	4.672	1.722	2.735	112	15	2	0	0	4.586	9.863
37	2.572	2.209	92	2	4	0	0	4.879	1.740	2.975	148	15	4	0	0	4.882	10.157
38	2.490	2.445	90	2	5	0	0	5.032	1.715	3.134	163	24	1	0	0	5.037	10.268
39	2.509	2.581	93	1	3	0	0	5.187	1.564	3.205	179	25	2	0	0	4.975	10.729
40	2.330	2.832	138	2	12	0	0	5.314	1.537	3.487	226	25	2	0	0	5.277	11.604
41	2.467	3.169	127	3	8	0	0	5.774	1.613	3.789	264	29	3	0	0	5.698	12.064
42	2.501	3.325	188	4	10	0	1	6.029	1.572	4.017	287	42	1	0	0	5.919	12.434
43	2.386	3.545	209	13	6	0	0	6.159	1.447	4.241	374	54	4	0	0	6.120	13.060
44	2.492	3.830	230	11	5	0	1	6.569	1.478	4.441	404	54	4	0	0	6.381	14.017
45	2.520	4.318	263	6	12	0	0	7.119	1.429	4.841	449	63	1	0	0	6.783	13.857
46	2.324	4.275	305	20	5	0	0	6.929	1.360	4.905	451	85	2	0	0	6.803	14.163
47	2.161	4.650	356	30	9	0	1	7.207	1.303	4.974	487	95	4	0	0	6.863	14.440
48	2.120	4.715	378	26	2	0	0	7.241	1.343	5.161	504	89	1	1	0	7.099	14.389
49	1.934	4.986	413	25	5	0	0	7.363	1.134	5.161	529	121	0	0	0	6.945	14.815
50	1.852	5.115	447	41	6	0	0	7.461	1.179	5.379	530	128	2	0	0	7.218	14.766
51	1.757	5.187	453	31	4	0	0	7.432	1.185	5.367	570	137	1	0	0	7.260	14.891
52	1.644	5.441	474	52	4	0	0	7.615	997	5.390	598	160	3	0	0	7.148	14.988
53	1.557	5.532	488	49	9	0	1	7.636	922	5.575	593	182	1	0	1	7.274	14.945
54	1.435	5.623	490	47	3	0	0	7.598	875	5.529	627	238	2	0	0	7.271	14.873
55	1.320	5.513	536	64	3	0	0	7.436	890	5.598	603	231	2	0	0	7.324	13.794
56	1.124	5.167	496	67	2	0	0	6.856	752	5.273	561	260	1	0	0	6.847	13.271
57	1.002	5.097	483	71	4	0	0	6.657	745	4.940	558	298	2	0	0	6.543	12.839
58	958	4.944	480	70	3	0	0	6.455	670	4.814	499	324	1	0	0	6.308	12.282
59	815	4.764	411	81	7	0	0	6.078	631	4.686	475	334	1	0	0	6.127	11.921
60	775	4.669	404	94	2	0	0	5.944	542	4.432	461	410	0	0	0	5.845	10.992
61	684	4.317	341	86	3	0	0	5.431	473	4.191	380	410	1	0	0	5.455	10.774
62	648	4.263	318	103	2	0	0	5.334	468	4.021	388	447	1	0	0	5.325	10.386
63	589	3.997	302	122	5	0	0	5.015	449	3.981	337	471	0	0	0	5.238	10.141
64	563	4.008	268	122	2	0	0	4.963	355	3.826	311	558	1	0	0	5.051	9.957
65	549	3.974	225	142	3	0	0	4.893	356	3.665	312	588	0	0	0	4.921	9.644
66	456	3.786	232	150	2	0	0	4.626	344	3.630	257	669	1	0	0	4.901	9.487
67	449	3.780	215	143	1	0	0	4.588	314	3.529	249	663	1	0	0	4.756	9.442
68	451	3.822	193	148	2	0	0	4.616	293	3.475	205	725	0	1	0	4.699	9.840
69	425	3.859	203	191	3	0	0	4.681	320	3.597	217	881	1	0	0	5.016	9.604
70	369	3.816	180	195	1	0	0	4.561	302	3.457	179	964	0	0	0	4.902	9.758

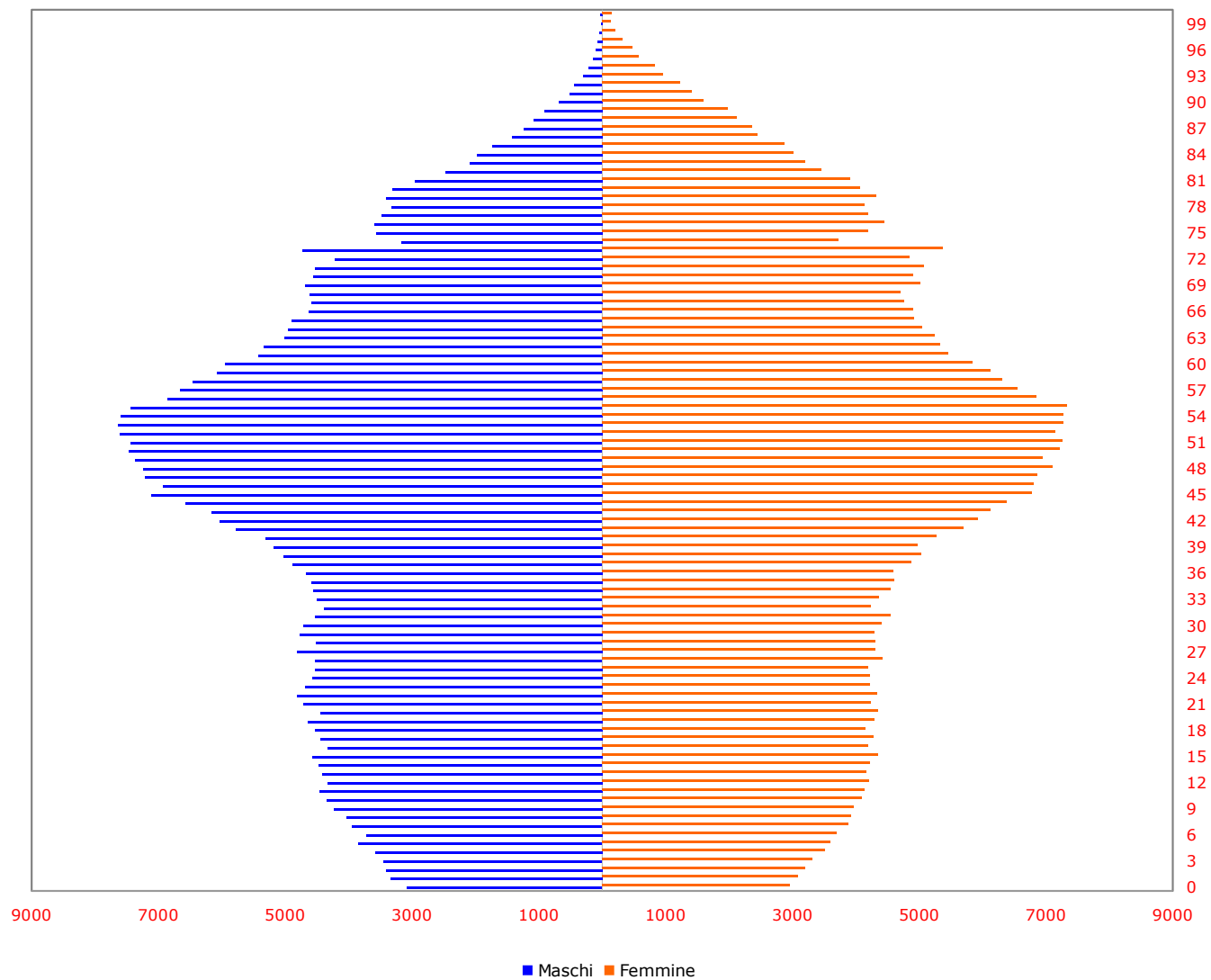
Eta'	MASCHI								FEMMINE								TOTALE
	Celibi	Coniugati	Divorziati	Vedovi	Unito civilmente	Decesso del partner ¹	Scioglimento unione ²	Totale	Nubili	Coniugate	Divorziate	Vedove	Unita civilmente	Decesso del partner ¹	Scioglimento unione ²	Totale	
71	384	3.771	160	222	0	0	0	4.537	359	3.444	198	1.074	0	0	0	5.075	9.213
72	352	3.502	133	237	1	0	0	4.225	332	3.171	185	1.158	1	0	0	4.847	10.288
73	373	3.922	143	283	3	0	0	4.724	321	3.482	180	1.385	0	0	0	5.368	7.043
74	256	2.596	99	212	2	0	0	3.165	227	2.302	115	1.085	0	0	0	3.729	7.931
75	277	2.968	86	237	0	0	0	3.568	256	2.420	120	1.405	0	0	0	4.201	8.241
76	259	2.977	87	274	1	0	0	3.598	254	2.499	118	1.583	0	0	0	4.454	7.879
77	263	2.781	89	341	0	0	0	3.474	296	2.233	105	1.563	0	0	0	4.197	7.713
78	275	2.624	78	353	0	0	0	3.330	274	2.035	84	1.741	0	0	0	4.134	7.996
79	244	2.699	74	395	1	0	0	3.413	278	1.971	79	1.993	0	0	0	4.321	7.616
80	252	2.606	45	413	0	0	0	3.316	252	1.625	85	2.104	0	0	0	4.066	7.146
81	207	2.342	43	363	0	0	0	2.955	287	1.445	58	2.115	0	0	0	3.905	6.236
82	150	1.948	30	340	0	0	0	2.468	248	1.179	60	1.971	0	0	0	3.458	5.549
83	147	1.546	21	369	0	0	0	2.083	245	923	39	1.988	0	0	0	3.195	5.314
84	131	1.484	25	337	0	0	0	1.977	244	738	38	2.001	0	0	0	3.021	4.954
85	103	1.261	26	343	0	0	0	1.733	248	646	25	1.963	0	0	0	2.882	4.202
86	106	983	12	323	0	0	0	1.424	203	416	27	1.799	0	0	0	2.445	3.929
87	97	831	7	304	0	0	0	1.239	217	371	30	1.743	0	0	0	2.361	3.516
88	65	695	5	313	0	0	0	1.078	184	247	14	1.674	0	0	0	2.119	3.259
89	62	576	7	270	1	0	0	916	193	186	18	1.578	0	0	0	1.975	2.613
90	45	423	3	213	0	0	0	684	159	128	11	1.295	0	0	0	1.593	2.288
91	36	307	3	172	0	0	0	518	145	96	7	1.169	0	0	0	1.417	1.961
92	32	229	2	176	0	0	0	439	143	57	5	1.025	0	0	0	1.230	1.541
93	14	148	2	133	0	0	0	297	106	39	4	809	0	0	0	958	1.291
94	17	92	1	110	0	0	0	220	99	25	3	698	0	0	0	825	917
95	12	51	0	76	0	0	0	139	82	14	4	476	0	0	0	576	747
96	4	40	2	50	0	0	0	96	65	6	4	405	0	0	0	480	565
97	6	33	0	39	0	0	0	78	39	3	0	284	0	0	0	326	376
98	1	14	0	24	0	0	0	39	23	3	1	180	0	0	0	207	237
99	2	3	0	18	0	0	0	23	17	0	1	124	0	0	0	142	114
100 e più	1	8	0	20	0	0	0	29	21	1	1	132	0	0	0	155	179
TOTALE	201.599	199.057	11.929	9.183	208	0	4	421.980	168.594	200.715	15.560	48.370	75	2	1	433.317	862.418

Fonte: ISTAT, Elaborazioni Ufficio Statistica Provincia di Vicenza.

¹ Già in unione civile (per decesso del partner)

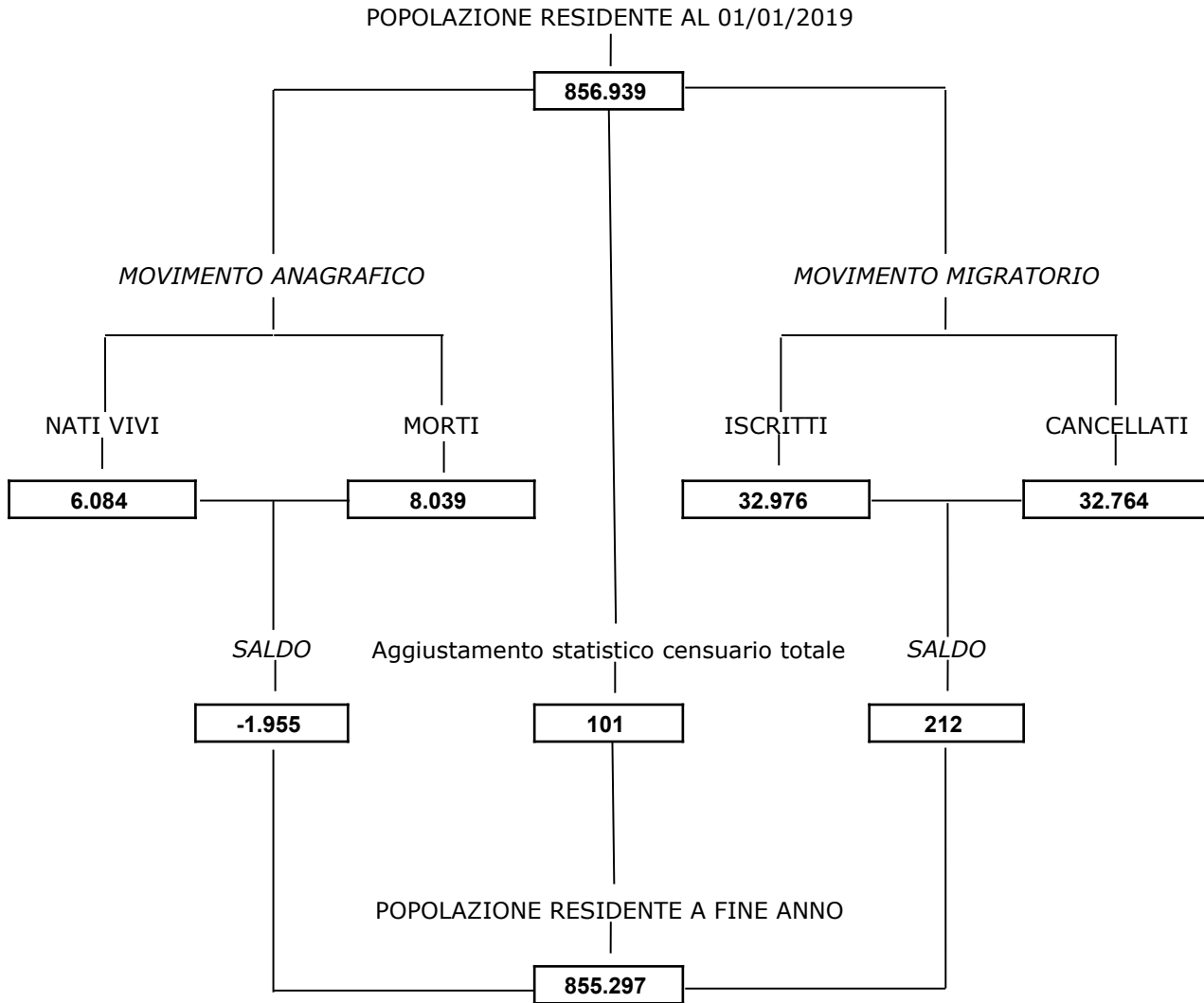
² Già in unione civile (per scioglimento unione)

Popolazione residente nella provincia di Vicenza
al 1 Gennaio 2020 per singolo anno di età

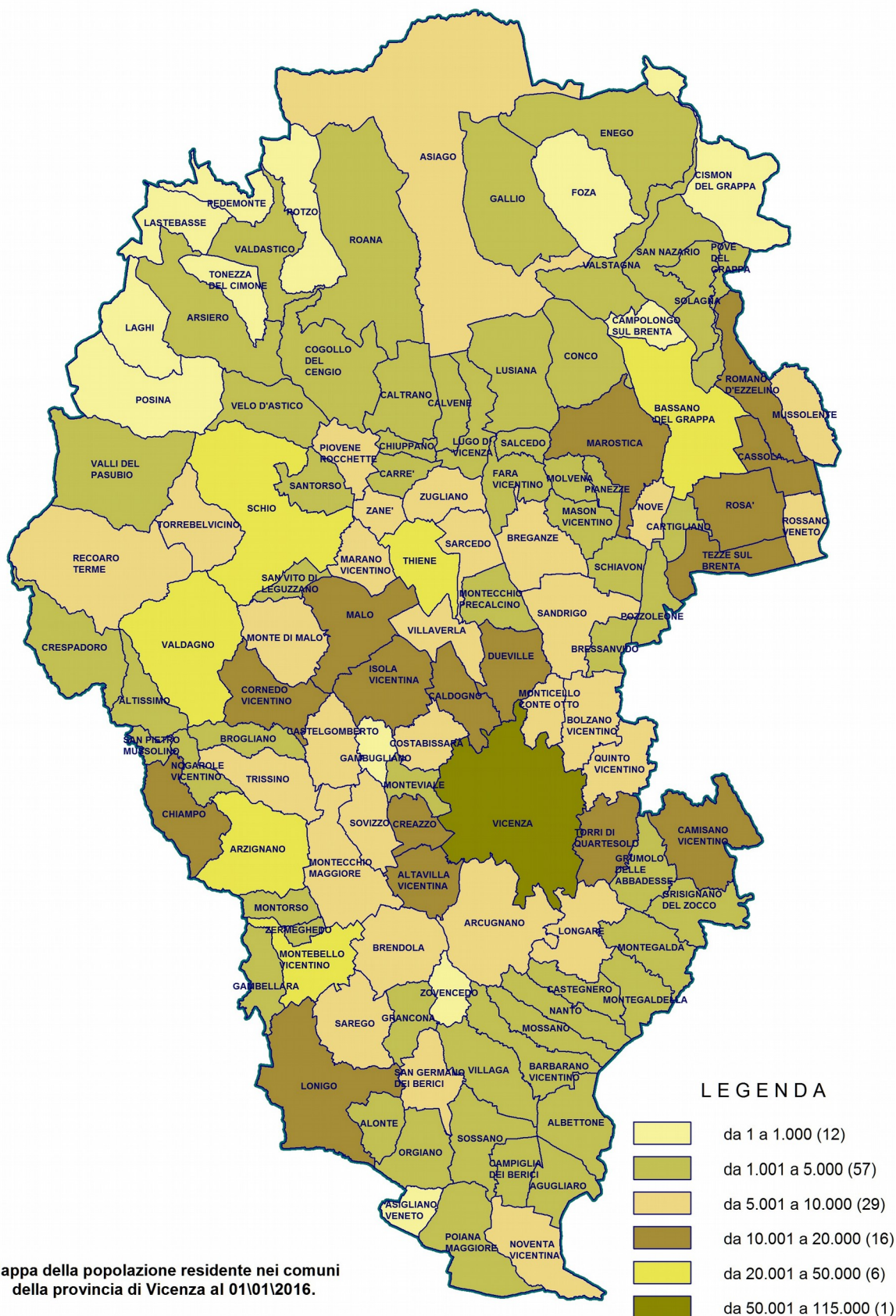


Fonte: ISTAT. Elaborazioni Ufficio Statistica Provincia di Vicenza.

**Schema del bilancio demografico provinciale.
Periodo 01/01/2019 – 31/12/2019**



Fonte: ISTAT. Elaborazioni Ufficio Statistica Provincia di Vicenza.



Mapa della popolazione residente nei comuni della provincia di Vicenza al 01/01/2016.

Fonte: ISTAT. Elaborazioni Ufficio Statistica Provincia di Vicenza.

Movimento anagrafico della popolazione residente nei comuni della provincia di Vicenza. Anno 2019.

Descrizione Comune	Popolazione residente AI 01/01/2019	Mov. Naturale nel 2019			Trasf. di residenza nel 2019			Aggiustamento statistico censuario totale	Popolazione residente AI 31/12/2019
		Nati vivi	Morti	Saldo naturale	Iscritti	Cancellati	Saldo migratorio		
24001 Agugliaro	1.400	16	10	6	39	59	-20	1	1.387
24002 Albettono	2.028	9	18	-9	66	74	-8	-1	2.010
24003 Alonte	1.624	8	6	2	56	87	-31	-1	1.594
24004 Altavilla Vicentina	11.960	81	86	-5	548	621	-73	4	11.886
24005 Altissimo	2.210	14	18	-4	52	105	-53	-5	2.148
24006 Arcugnano	7.752	52	45	7	263	290	-27	15	7.747
24007 Arsiero	3.103	16	56	-40	131	113	18	3	3.084
24008 Arzignano	25.375	201	217	-16	924	942	-18	-19	25.322
24009 Asiago	6.442	29	103	-74	194	117	77	-1	6.444
24010 Asigliano Veneto	860	7	4	3	49	32	17	0	880
24012 Bassano del Grappa	42.874	284	546	-262	1.812	1.632	180	-19	42.773
24013 Bolzano Vicentino	6.436	33	31	2	213	272	-59	2	6.381
24014 Breganze	8.634	48	118	-70	287	270	17	-1	8.580
24015 Brendola	6.613	32	81	-49	225	189	36	-3	6.597
24016 Bressanvido	3.177	18	23	-5	118	92	26	-1	3.197
24017 Brogliano	3.983	38	25	13	202	186	16	-3	4.009
24018 Caldogno	11.248	80	96	-16	494	464	30	0	11.262
24019 Caltrano	2.506	22	26	-4	89	100	-11	-1	2.490
24020 Calvene	1.323	6	9	-3	41	27	14	-2	1.332
24021 Camisano Vicentino	11.158	88	89	-1	500	473	27	6	11.190
24022 Campiglia dei Berici	1.682	9	20	-11	50	39	11	0	1.682
24024 Carrè	3.604	18	24	-6	122	148	-26	4	3.576
24025 Cartigliano	3.786	30	36	-6	136	125	11	3	3.794
24026 Cassola	14.655	129	100	29	764	621	143	0	14.827
24027 Castegnero	2.907	19	16	3	112	135	-23	0	2.887
24028 Castelgomberto	6.101	34	42	-8	220	189	31	0	6.124
24029 Chiampo	12.665	98	106	-8	432	493	-61	33	12.629
24030 Chiuppano	2.500	13	31	-18	99	88	11	3	2.496
24032 Cogollo del Cengio	3.194	21	25	-4	82	148	-66	1	3.125
24034 Cornedo Vicentino	11.987	87	128	-41	410	463	-53	-1	11.892
24035 Costabissara	7.659	58	40	18	341	346	-5	0	7.672
24036 Creazzo	11.274	63	82	-19	477	481	-4	2	11.253
24037 Crespadoro	1.297	11	6	5	58	64	-6	4	1.300
24038 Dueville	13.873	79	148	-69	514	426	88	4	13.896
24039 Enego	1.610	9	20	-11	32	49	-17	1	1.583
24040 Fara Vicentino	3.682	31	20	11	93	92	1	-5	3.689
24041 Foza	692	4	9	-5	11	16	-5	0	682
24042 Gallio	2.398	12	19	-7	70	65	5	0	2.396
24043 Gambellara	3.374	37	39	-2	187	169	18	-1	3.389
24044 Gambugliano	841	6	6	0	26	30	-4	1	838
24046 Grisignano di Zocco	4.271	33	32	1	196	184	12	0	4.284
24047 Grumolo delle Abbadesse	3.751	36	34	2	203	209	-6	0	3.747
24048 Isola Vicentina	10.172	87	99	-12	389	330	59	-5	10.214
24049 Laghi	133	0	2	-2	3	7	-4	0	127
24050 Lastebasse	194	1	1	0	1	3	-2	0	192
24051 Longare	5.573	37	61	-24	234	216	18	1	5.568
24052 Lonigo	16.103	127	137	-10	579	698	-119	-40	15.934
24053 Lugo di Vicenza	3.650	16	32	-16	110	110	0	-3	3.631
24055 Malo	14.772	109	101	8	500	607	-107	5	14.678
24056 Marano Vicentino	9.517	77	63	14	322	340	-18	-3	9.510
24057 Marostica	14.051	94	121	-27	460	372	88	0	14.112
24060 Montebello Vicentino	6.464	44	80	-36	348	325	23	-5	6.446
24061 Montecchio Maggiore	23.145	199	211	-12	1.002	1.137	-135	8	23.006
24062 Montecchio Precalcino	5.046	37	54	-17	161	167	-6	1	5.024
24063 Monte di Malo	2.820	25	20	5	66	96	-30	-1	2.794
24064 Montegalda	3.428	25	37	-12	123	143	-20	-3	3.393
24065 Montegaldella	1.787	12	14	-2	58	42	16	0	1.801
24066 Monteviale	2.858	16	21	-5	120	109	11	1	2.865
24067 Monticello Conte Otto	8.839	62	64	-2	375	349	26	0	8.863
24068 Montorso Vicentino	3.028	30	19	11	148	158	-10	1	3.030

Descrizione Comune	Popolazione residente Al 01/01/2019	Mov. Naturale nel 2019			Trasf. di residenza nel 2019			Aggiustamento statistico censuario totale	Popolazione residente Al 31/12/2019
		Nati vivi	Morti	Saldo naturale	Iscritti	Cancellati	Saldo migratorio		
24070 Mussolente	7.583	53	47	6	281	274	7	2	7.598
24071 Nanto	3.119	26	15	11	126	152	-26	4	3.108
24072 Nogarole Vicentino	1.210	16	10	6	32	41	-9	0	1.207
24073 Nove	4.945	30	36	-6	147	146	1	0	4.940
24074 Noventa Vicentina	8.956	59	76	-17	366	329	37	1	8.977
24075 Orgiano	3.055	12	45	-33	134	109	25	3	3.050
24076 Pedemonte	736	4	18	-14	21	16	5	1	728
24077 Pianezze	2.148	12	15	-3	80	52	28	-3	2.170
24078 Piovene Rocchette	8.286	55	80	-25	330	382	-52	10	8.219
24079 Pojana Maggiore	4.309	29	46	-17	148	182	-34	5	4.263
24080 Posina	562	0	7	-7	36	33	3	-1	557
24081 Pove del Grappa	3.128	6	29	-23	100	117	-17	0	3.088
24082 Pozzoleone	2.789	21	34	-13	100	89	11	2	2.789
24083 Quinto Vicentino	5.741	44	53	-9	275	253	22	2	5.756
24084 Recoaro Terme	6.275	29	69	-40	138	157	-19	1	6.217
24085 Roana	4.253	37	55	-18	143	127	16	-5	4.246
24086 Romano d'Ezzelino	14.254	103	98	5	603	602	1	-3	14.257
24087 Rosà	14.431	110	96	14	510	430	80	-8	14.517
24088 Rossano Veneto	8.105	81	71	10	341	319	22	5	8.142
24089 Rotzo	660	3	4	-1	8	9	-1	-1	657
24090 Salcedo	1.025	5	6	-1	25	28	-3	1	1.022
24091 Sandrigo	8.401	62	84	-22	226	339	-113	8	8.274
24094 San Pietro Mussolino	1.565	17	9	8	70	50	20	-6	1.587
24095 Santorso	5.739	33	62	-29	193	249	-56	2	5.656
24096 San Vito di Leguzzano	3.598	29	17	12	196	183	13	2	3.625
24097 Sarcedo	5.300	43	35	8	176	169	7	2	5.317
24098 Sarego	6.672	61	48	13	324	345	-21	2	6.666
24099 Schiavon	2.613	25	17	8	108	84	24	3	2.648
24100 Schio	39.150	250	442	-192	1.473	1.469	4	9	38.971
24101 Solagna	1.889	13	18	-5	51	81	-30	0	1.854
24102 Sossano	4.257	32	66	-34	172	158	14	1	4.238
24103 Sovizzo	7.585	49	34	15	246	327	-81	-2	7.517
24104 Tezze sul Brenta	12.789	113	67	46	432	478	-46	12	12.801
24105 Thiene	23.986	188	250	-62	1.034	1.134	-100	13	23.837
24106 Tonezza del Cimone	532	3	5	-2	8	17	-9	-1	520
24107 Torrelbalvicino	5.888	35	50	-15	289	295	-6	-4	5.863
24108 Torri di Quartesolo	11.715	77	104	-27	572	575	-3	-2	11.683
24110 Trissino	8.719	76	70	6	278	289	-11	-3	8.711
24111 Valdagno	25.531	189	301	-112	836	684	152	-8	25.563
24112 Valdastico	1.264	7	30	-23	46	41	5	0	1.246
24113 Valli del Pasubio	3.086	14	45	-31	85	81	4	1	3.060
24115 Velo d'Astico	2.324	12	17	-5	59	101	-42	1	2.278
24116 Vicenza	109.837	770	1.139	-369	4.502	4.175	327	60	109.855
24117 Villaga	1.922	12	14	-2	63	75	-12	1	1.909
24118 Villaverla	6.124	42	41	1	223	230	-7	3	6.121
24119 Zanè	6.620	42	56	-14	225	209	16	10	6.632
24120 Zermeghedo	1.363	15	7	8	70	69	1	-1	1.371
24121 Zovencedo	770	2	10	-8	46	24	22	1	785
24122 Zugliano	6.774	54	39	15	289	250	39	0	6.828
24123 Val Liona	3.071	27	28	-1	84	99	-15	2	3.057
24124 Barbarano Mossano	6.378	54	123	-69	287	241	46	-1	6.354
24125 Valbrenta	5.063	29	60	-31	174	176	-2	1	5.031
24126 Colceresa	6.053	30	63	-33	146	181	-35	1	5.986

Descrizione Comune	Popolazione residente Al 01/01/2019	Mov. Naturale nel 2019			Trasf. di residenza nel 2019			Aggiustamento statistico censuario totale	Popolazione residente Al 31/12/2019
		Nati vivi	Morti	Saldo naturale	Iscritti	Cancellati	Saldo migratorio		
24127 Lusiana Conco	4.702	27	51	-24	112	105	7	-2	4.683
TOTALE	856.939	6.084	8.039	-1.955	32.976	32.764	212	101	855.297

Fonte: ISTAT. Elaborazioni Ufficio Statistica Provincia di Vicenza.

Popolazione, superficie e densità della popolazione residente al 31/12/2019 nei comuni della provincia di Vicenza.

cod. Istat	Comune	pop. residente	superficie (km ²)	densità (abitanti/km ²)
24001	Agugliaro	1.387	14,63	94,81
24002	Albettone	2.010	20,34	98,82
24003	Alonte	1.594	11,16	142,83
24004	Altavilla Vicentina	11.886	16,63	714,73
24005	Altissimo	2.148	15,03	142,91
24006	Arcugnano	7.747	41,54	186,49
24007	Arsiero	3.084	41,18	74,89
24008	Arzignano	25.322	34,34	737,39
24009	Asiago	6.444	163,02	39,53
24010	Asigliano Veneto	880	8,1	108,64
24012	Bassano del Grappa	42.773	46,82	913,56
24013	Bolzano Vicentino	6.381	19,96	319,69
24014	Breganze	8.580	21,78	393,94
24015	Brendola	6.597	25,52	258,50
24016	Bressanvido	3.197	8,56	373,48
24017	Brogliano	4.009	12,15	329,96
24018	Caldogno	11.262	15,87	709,64
24019	Caltrano	2.490	22,67	109,84
24020	Calvene	1.332	11,54	115,42
24021	Camisano Vicentino	11.190	30,02	372,75
24022	Campiglia dei Berici	1.682	10,94	153,75
24024	Carrè	3.576	8,71	410,56
24025	Cartigliano	3.794	7,5	505,87
24026	Cassola	14.827	12,72	1.165,64
24027	Castegnero	2.887	11,63	248,24
24028	Castelgomberto	6.124	17,28	354,40
24029	Chiampo	12.629	22,65	557,57
24030	Chiuppano	2.496	4,68	533,33
24032	Cogollo del Cengio	3.125	36,24	86,23
24034	Cornedo Vicentino	11.892	23,49	506,26
24035	Costabissara	7.672	13,21	580,77
24036	Creazzo	11.253	10,51	1.070,69
24037	Crespadoro	1.300	30,13	43,15
24038	Dueville	13.896	20,11	691,00
24039	Enego	1.583	53	29,87
24040	Fara Vicentino	3.689	15,23	242,22
24041	Foza	682	35,25	19,35
24042	Gallio	2.396	47,63	50,30
24043	Gambellara	3.389	12,89	262,92
24044	Gambugliano	838	7,95	105,41
24046	Grisignano di Zocco	4.284	16,99	252,15
24047	Grumolo delle Abbadesse	3.747	14,93	250,97
24048	Isola Vicentina	10.214	26,45	386,16
24049	Laghi	127	22,22	5,72
24050	Lastebasse	192	18,79	10,22
24051	Longare	5.568	22,7	245,29

cod. Istat	Comune	pop. residente	superficie (km ²)	densità (abitanti/km ²)
24052	Lonigo	15.934	49,39	322,62
24053	Lugo di Vicenza	3.631	14,6	248,70
24055	Malo	14.678	30,54	480,62
24056	Marano Vicentino	9.510	12,7	748,82
24057	Marostica	14.112	36,43	387,37
24060	Montebello Vicentino	6.446	21,45	300,51
24061	Montecchio Maggiore	23.006	30,68	749,87
24062	Montecchio Precalcino	5.024	14,33	350,59
24063	Monte di Malo	2.794	23,77	117,54
24064	Montegalda	3.393	17,68	191,91
24065	Montegaldella	1.801	13,64	132,04
24066	Monteviale	2.865	8,4	341,07
24067	Monticello Conte Otto	8.863	10,19	869,77
24068	Montorso Vicentino	3.030	9,23	328,28
24070	Mussolente	7.598	15,36	494,66
24071	Nanto	3.108	14,51	214,20
24072	Nogarole Vicentino	1.207	9,03	133,67
24073	Nove	4.940	8,07	612,14
24074	Noventa Vicentina	8.977	23,03	389,80
24075	Orgiano	3.050	18,11	168,42
24076	Pedemonte	728	12,73	57,19
24077	Pianezze	2.170	4,97	436,62
24078	Piovene Rocchette	8.219	12,94	635,16
24079	Pojana Maggiore	4.263	28,45	149,84
24080	Posina	557	43,4	12,83
24081	Pove del Grappa	3.088	9,84	313,82
24082	Pozzoleone	2.789	11,29	247,03
24083	Quinto Vicentino	5.756	17,44	330,05
24084	Recoaro Terme	6.217	60,06	103,51
24085	Roana	4.246	78,39	54,17
24086	Romano d'Ezzelino	14.257	21,41	665,90
24087	Rosà	14.517	24,37	595,69
24088	Rossano Veneto	8.142	10,66	763,79
24089	Rotzo	657	28,26	23,25
24090	Salcedo	1.022	6,12	166,99
24091	Sandrigo	8.274	27,95	296,03
24094	San Pietro Mussolino	1.587	4,11	386,13
24095	Santorso	5.656	13,25	426,87
24096	San Vito di Leguzzano	3.625	6,1	594,26
24097	Sarcedo	5.317	13,76	386,41
24098	Sarego	6.666	23,9	278,91
24099	Schiavon	2.648	11,96	221,40
24100	Schio	38.971	66,14	589,22
24101	Solagna	1.854	15,79	117,42
24102	Sossano	4.238	20,95	202,29
24103	Sovizzo	7.517	15,71	478,49
24104	Tezze sul Brenta	12.801	17,98	711,96
24105	Thiene	23.837	19,73	1.208,16
24106	Tonezza del Cimone	520	14,35	36,24

cod. Istat	Comune	pop. residente	superficie (km ²)	densità (abitanti/km ²)
24107	Torrebelvicino	5.863	20,81	281,74
24108	Torri di Quartesolo	11.683	18,66	626,10
24110	Trissino	8.711	21,93	397,22
24111	Valdagno	25.563	50,2	509,22
24112	Valdastico	1.246	23,72	52,53
24113	Valli del Pasubio	3.060	49,31	62,06
24115	Velo d'Astico	2.278	22,01	103,50
24116	Vicenza	109.855	80,46	1.365,34
24117	Villaga	1.909	23,2	82,28
24118	Villaverla	6.121	15,74	388,88
24119	Zanè	6.632	7,65	866,93
24120	Zermeghedo	1.371	2,96	463,18
24121	Zovencedo	785	9,08	86,45
24122	Zugliano	6.828	13,74	496,94
24123	Val Liona	3.057	27,83	109,85
24124	Barbarano Mossano	6.354	33,58	189,22
24125	Valbrenta	5.031	92,95	54,13
24126	Colceresa	5.986	19,4	308,56
24127	Lusiana Conco	4.683	61,13	76,61
	TOTALE	855.297	2.548,72	335,58

Fonte: ISTAT. Elaborazioni Ufficio Statistica Provincia di Vicenza.

Graduatoria dei primi e ultimi 20 comuni della provincia di Vicenza per densità della popolazione residente al 31/12/2019.

Classifica	cod. Istat	Comune	densità (abitanti/km ²)
1	24116	Vicenza	1.365,3
2	24105	Thiene	1.208,2
3	24026	Cassola	1.165,6
4	24036	Creazzo	1.070,7
5	24012	Bassano del Grappa	913,6
6	24067	Monticello Conte Otto	869,8
7	24119	Zanè	866,9
8	24088	Rossano Veneto	763,8
9	24061	Montecchio Maggiore	749,9
10	24056	Marano Vicentino	748,8
11	24008	Arzignano	737,4
12	24004	Altavilla Vicentina	714,7
13	24104	Tezze sul Brenta	712,0
14	24018	Caldogno	709,6
15	24038	Dueville	691,0
16	24086	Romano d'Ezzelino	665,9
17	24078	Piovene Rocchette	635,2
18	24108	Torri di Quartesolo	626,1
19	24073	Nove	612,1
20	24087	Rosà	595,7
97	24117	Villaga	82,3
98	24127	Lusiana Conco	76,6
99	24007	Arsiero	74,9
100	24113	Valli del Pasubio	62,1
101	24076	Pedemonte	57,2
102	24085	Roana	54,2
103	24125	Valbrenta	54,1
104	24112	Valdastico	52,5
105	24042	Gallio	50,3
106	24037	Crespadoro	43,1
107	24009	Asiago	39,5
108	24106	Tonezza del Cimone	36,2
109	24039	Enego	29,9
110	24089	Rotzo	23,2
111	24041	Foza	19,3
112	24080	Posina	12,8
113	24050	Lastebasse	10,2
114	24049	Laghi	5,7

Fonte: ISTAT. Elaborazioni Ufficio Statistica Provincia di Vicenza.

Popolazione residente nei comuni della provincia di Vicenza dall'1/1/2010 all'1/1/2020

COMUNI	01/01/2010	01/01/2011	01/01/2012	01/01/2013	01/01/2014	01/01/2015	01/01/2016	01/01/2017	01/01/2018	01/01/2019	01/01/2020
24001 AGUGLIARO	1.396	1.399	1.413	1.411	1.425	1.414	1.404	1.432	1.403	1.400	1.387
24002 ALBETTONI	2.136	2.067	2.055	2.066	2.073	2.079	2.081	2.061	2.051	2.028	2.010
24003 ALONTE	1.636	1.634	1.650	1.663	1.674	1.665	1.666	1.654	1.610	1.624	1.594
24004 ALTAVILLA VICENTINA	11.484	11.630	11.742	11.823	12.026	12.084	12.056	12.004	12.013	11.960	11.886
24005 ALTISSIMO	2.285	2.275	2.266	2.293	2.287	2.252	2.230	2.239	2.227	2.210	2.148
24006 ARCUGNANO	7.833	7.881	7.886	7.808	7.860	7.823	7.820	7.842	7.853	7.752	7.747
24007 ARSIERO	3.333	3.306	3.293	3.252	3.247	3.234	3.192	3.130	3.147	3.103	3.084
24008 ARZIGNANO	25.461	25.601	25.545	25.863	25.996	25.926	25.844	25.610	25.605	25.375	25.322
24009 ASIAGO	6.429	6.407	6.397	6.439	6.462	6.462	6.426	6.429	6.441	6.442	6.444
24010 ASIGLIANO VENETO	885	884	878	894	889	866	848	863	862	860	880
24011 BARBARANO VICENTINO	4.496	4.562	4.584	4.607	4.618	4.594	4.594	4.617	4.613	0	0
24012 BASSANO DEL GRAPPA	42.572	43.001	42.871	43.127	43.347	43.363	43.372	43.395	43.481	42.874	42.773
24013 BOLZANO VICENTINO	6.458	6.483	6.527	6.555	6.568	6.547	6.542	6.548	6.480	6.436	6.381
24014 BREGANZE	8.747	8.705	8.713	8.725	8.748	8.724	8.677	8.661	8.586	8.634	8.580
24015 BRENDOLA	6.611	6.683	6.738	6.752	6.733	6.716	6.666	6.644	6.624	6.613	6.597
24016 BRESSANVIDO	3.114	3.100	3.104	3.147	3.167	3.182	3.154	3.167	3.164	3.177	3.197
24017 BROGLIANO	3.805	3.841	3.910	3.944	3.955	3.946	3.962	3.988	4.002	3.983	4.009
24018 CALDOGNO	11.200	11.182	11.233	11.189	11.293	11.327	11.301	11.274	11.272	11.248	11.262
24019 CALTRANO	2.651	2.620	2.623	2.609	2.582	2.570	2.552	2.537	2.517	2.506	2.490
24020 CALVENE	1.334	1.336	1.324	1.320	1.318	1.317	1.314	1.325	1.317	1.323	1.332
24021 CAMISANO VICENTINO	10.379	10.449	10.621	10.815	10.949	11.068	11.115	11.184	11.248	11.158	11.190
24022 CAMPIGLIA DEI BERICI	1.788	1.781	1.795	1.766	1.756	1.739	1.716	1.698	1.698	1.682	1.682
24023 CAMPOLONGO SUL BRENTA	833	829	835	847	819	819	818	815	805	805	0
24024 CARRE'	3.671	3.654	3.625	3.681	3.667	3.614	3.667	3.647	3.588	3.604	3.576
24025 CARTIGLIANO	3.830	3.787	3.801	3.806	3.785	3.809	3.800	3.780	3.788	3.786	3.794
24026 CASSOLA	13.887	14.059	14.098	14.210	14.566	14.692	14.619	14.735	14.771	14.655	14.827
24027 CASTEGNERO	2.768	2.816	2.875	2.935	2.935	2.953	2.939	2.928	2.905	2.907	2.887
24028 CASTELGOMBERTO	6.170	6.131	6.111	6.132	6.155	6.169	6.109	6.130	6.188	6.101	6.124
24029 CHIAMPO	12.738	12.749	12.865	12.918	12.991	12.991	13.026	12.891	12.879	12.665	12.629
24030 CHIUPPANO	2.626	2.627	2.621	2.608	2.605	2.618	2.598	2.548	2.532	2.500	2.496
24031 CISMON DEL GRAPPA	1.011	977	958	953	938	938	906	911	925	901	0
24032 COGOLLO DEL CENGIO	3.412	3.389	3.384	3.397	3.359	3.294	3.254	3.231	3.255	3.194	3.125
24033 CONCO	2.227	2.190	2.206	2.236	2.210	2.174	2.158	2.143	2.128	2.118	0
24034 CORNEDO VICENTINO	11.898	11.960	11.939	12.007	12.092	12.079	12.080	12.012	11.982	11.987	11.892
24035 COSTABISSARA	6.864	7.022	7.162	7.291	7.386	7.405	7.436	7.566	7.658	7.659	7.672
24036 CREAZZO	11.027	11.077	11.015	11.068	11.216	11.281	11.331	11.350	11.373	11.274	11.253
24037 CRESPIADORO	1.488	1.474	1.453	1.417	1.388	1.373	1.330	1.317	1.322	1.297	1.300
24038 DUEVILLE	13.907	13.877	13.889	13.955	14.024	13.983	13.939	13.853	13.804	13.873	13.896
24039 ENEGO	1.879	1.852	1.811	1.773	1.753	1.717	1.699	1.676	1.645	1.610	1.583
24040 FARA VICENTINO	3.933	3.959	3.918	3.955	3.960	3.888	3.852	3.821	3.779	3.682	3.689
24041 FOZA	730	719	718	723	715	702	695	701	693	692	682
24042 GALLIO	2.439	2.432	2.400	2.374	2.392	2.380	2.396	2.390	2.389	2.398	2.396
24043 GAMBELLARA	3.321	3.312	3.331	3.395	3.436	3.419	3.398	3.404	3.432	3.374	3.389
24044 GAMBUGLIANO	835	833	850	843	841	840	846	840	837	841	838

COMUNI	01/01/2010	01/01/2011	01/01/2012	01/01/2013	01/01/2014	01/01/2015	01/01/2016	01/01/2017	01/01/2018	01/01/2019	01/01/2020
24045 GRANCONA	1.873	1.883	1.894	1.887	1.888	1.876	1.862	1.883	0	0	0
24046 GRISIGNANO DI ZOCCO	4.271	4.291	4.275	4.353	4.324	4.278	4.275	4.286	4.293	4.271	4.284
24047 GRUMOLO DELLE ABBADESSE	3.728	3.731	3.748	3.770	3.813	3.801	3.760	3.742	3.748	3.751	3.747
24048 ISOLA VICENTINA	9.280	9.499	9.637	9.871	10.017	10.141	10.214	10.217	10.242	10.172	10.214
24049 LAGHI	126	125	123	122	120	125	133	130	130	133	127
24050 LASTEBASSE	235	230	228	228	223	215	208	201	198	194	192
24051 LONGARE	5.628	5.621	5.657	5.624	5.662	5.682	5.688	5.731	5.684	5.573	5.568
24052 LONIGO	15.508	15.660	15.601	15.865	16.193	16.309	16.391	16.485	16.466	16.103	15.934
24053 LUGO DI VICENZA	3.737	3.732	3.725	3.739	3.716	3.716	3.691	3.641	3.652	3.650	3.631
24054 LUSIANA	2.804	2.775	2.736	2.736	2.705	2.691	2.660	2.619	2.581	2.584	0
24055 MALO	14.502	14.547	14.715	14.814	15.002	15.021	14.951	14.915	14.855	14.772	14.678
24056 MARANO VICENTINO	9.655	9.699	9.667	9.726	9.660	9.622	9.515	9.592	9.529	9.517	9.510
24057 MAROSTICA	13.736	13.768	13.781	13.894	13.905	13.941	13.989	14.008	14.039	14.051	14.112
24058 MASON VICENTINO	3.476	3.521	3.508	3.541	3.518	3.532	3.503	3.493	3.501	3.478	0
24059 MOLVENA	2.639	2.628	2.590	2.575	2.607	2.589	2.576	2.570	2.560	2.575	0
24060 MONTEBELLO VICENTINO	6.547	6.494	6.548	6.541	6.557	6.601	6.571	6.551	6.542	6.464	6.446
24061 MONTECCHIO MAGGIORE	23.627	23.397	23.306	23.476	23.651	23.655	23.664	23.526	23.316	23.145	23.006
24062 MONTECCHIO PRECALCINO	5.066	4.975	4.970	4.996	5.045	5.019	5.038	5.046	5.048	5.046	5.024
24063 MONTE DI MALO	2.864	2.882	2.889	2.909	2.918	2.907	2.885	2.867	2.838	2.820	2.794
24064 MONTEGALDA	3.364	3.296	3.363	3.374	3.386	3.383	3.391	3.428	3.431	3.428	3.393
24065 MONTEGALDELLA	1.801	1.801	1.780	1.798	1.813	1.809	1.806	1.784	1.774	1.787	1.801
24066 MONTEVIALE	2.522	2.580	2.602	2.707	2.725	2.753	2.789	2.806	2.811	2.858	2.865
24067 MONTICELLO CONTE OTTO	9.247	9.213	9.145	9.171	9.212	9.158	9.098	9.047	9.026	8.839	8.863
24068 MONTORSO VICENTINO	3.176	3.174	3.190	3.201	3.200	3.209	3.153	3.143	3.107	3.028	3.030
24069 MOSSANO	1.802	1.774	1.763	1.787	1.790	1.784	1.788	1.821	1.790	0	0
24070 MUSSOLENTE	7.656	7.656	7.644	7.659	7.669	7.646	7.658	7.630	7.632	7.583	7.598
24071 NANTO	3.076	3.065	3.092	3.118	3.123	3.090	3.086	3.098	3.091	3.119	3.108
24072 NOGAROLE VICENTINO	1.108	1.141	1.141	1.150	1.163	1.151	1.172	1.185	1.206	1.210	1.207
24073 NOVE	5.028	5.059	5.074	5.082	5.068	5.069	5.038	4.999	4.966	4.945	4.940
24074 NOVENTA VICENTINA	8.729	8.810	8.812	8.875	8.959	8.996	8.947	8.872	8.900	8.956	8.977
24075 ORGIANO	3.189	3.157	3.158	3.153	3.112	3.086	3.057	3.014	3.042	3.055	3.050
24076 PEDEMONTE	769	760	767	763	782	779	774	751	740	736	728
24077 PIANEZZE	2.048	2.055	2.065	2.086	2.122	2.155	2.144	2.173	2.162	2.148	2.170
24078 PIOVENE ROCCHETTE	8.228	8.244	8.281	8.350	8.379	8.334	8.346	8.343	8.344	8.286	8.219
24079 POIANA MAGGIORE	4.506	4.500	4.452	4.472	4.411	4.368	4.336	4.332	4.348	4.309	4.263
24080 POSINA	584	581	576	572	576	576	566	555	557	562	557
24081 POVE DEL GRAPPA	3.068	3.100	3.089	3.098	3.090	3.092	3.083	3.093	3.136	3.128	3.088
24082 POZZOLEONE	2.796	2.798	2.789	2.805	2.810	2.799	2.775	2.784	2.780	2.789	2.789
24083 QUINTO VICENTINO	5.634	5.667	5.689	5.766	5.767	5.815	5.792	5.817	5.815	5.741	5.756
24084 RECOARO TERME	6.847	6.834	6.734	6.645	6.541	6.477	6.453	6.354	6.306	6.275	6.217
24085 ROANA	4.236	4.265	4.310	4.320	4.332	4.343	4.321	4.299	4.276	4.253	4.246
24086 ROMANO D'EZZ.	14.622	14.496	14.499	14.467	14.503	14.492	14.478	14.407	14.228	14.254	14.257
24087 ROSA'	13.880	14.005	14.091	14.328	14.387	14.482	14.417	14.444	14.499	14.431	14.517

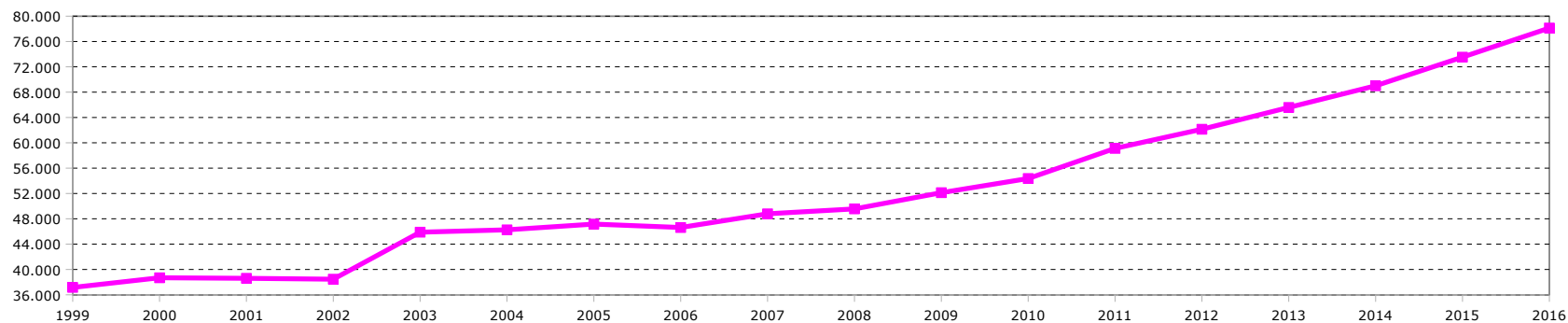
COMUNI	01/01/2010	01/01/2011	01/01/2012	01/01/2013	01/01/2014	01/01/2015	01/01/2016	01/01/2017	01/01/2018	01/01/2019	01/01/2020
24088 ROSSANO VENETO	7.848	7.893	7.916	8.008	8.082	8.075	8.091	8.096	8.078	8.105	8.142
24089 ROTZO	623	632	640	653	654	658	666	658	659	660	657
24090 SALCEDO	1.037	1.033	1.037	1.039	1.041	1.028	1.028	1.038	1.038	1.025	1.022
24091 SANDRIGO	8.416	8.417	8.388	8.336	8.534	8.496	8.453	8.432	8.457	8.401	8.274
24092 SAN GERMANO BER.	1.160	1.153	1.159	1.170	1.180	1.187	1.178	1.160	0	0	0
24093 SAN NAZARIO	1.792	1.760	1.744	1.742	1.747	1.705	1.696	1.691	1.665	1.628	0
24094 SAN PIETRO M.	1.604	1.588	1.616	1.637	1.632	1.639	1.625	1.613	1.603	1.565	1.587
24095 SANTORSO	5.731	5.740	5.744	5.712	5.882	5.859	5.769	5.764	5.711	5.739	5.656
24096 SAN VITO DI LEGUZ.	3.572	3.556	3.566	3.576	3.602	3.614	3.608	3.605	3.541	3.598	3.625
24097 SARCEDO	5.300	5.275	5.312	5.313	5.302	5.278	5.271	5.272	5.274	5.300	5.317
24098 SAREGO	6.509	6.540	6.646	6.785	6.761	6.818	6.794	6.744	6.735	6.672	6.666
24099 SCHIAVON	2.597	2.582	2.605	2.622	2.624	2.623	2.627	2.625	2.629	2.613	2.648
24100 SCHIO	39.226	39.086	39.129	39.223	39.472	39.443	39.355	39.219	39.082	39.150	38.971
24101 SOLAGNA	1.923	1.884	1.890	1.883	1.909	1.937	1.901	1.889	1.875	1.889	1.854
24102 SOSSANO	4.387	4.414	4.393	4.425	4.400	4.427	4.403	4.350	4.296	4.257	4.238
24103 SOVIZZO	6.821	6.930	7.082	7.251	7.360	7.388	7.500	7.582	7.647	7.585	7.517
24104 TEZZE SUL BRENTA	12.599	12.537	12.604	12.767	12.844	12.819	12.827	12.840	12.817	12.789	12.801
24105 THIENE	22.964	23.076	23.241	23.377	23.927	24.329	24.363	24.280	24.309	23.986	23.837
24106 TONEZZA DEL CIMONE	570	571	573	525	537	536	521	525	518	532	520
24107 TORREBELVICINO	6.039	6.033	6.034	6.056	6.012	5.974	5.917	5.867	5.849	5.888	5.863
24108 TORRI DI QUARTESOLO	11.692	11.766	11.705	11.815	11.921	11.885	11.809	11.685	11.684	11.715	11.683
24110 TRISSINO	8.444	8.560	8.635	8.701	8.756	8.770	8.784	8.785	8.709	8.719	8.711
24111 VALDAGNO	26.551	26.561	26.557	26.653	26.644	26.455	26.234	26.080	26.016	25.531	25.563
24112 VALDASTICO	1.404	1.414	1.382	1.358	1.359	1.312	1.297	1.281	1.274	1.264	1.246
24113 VALLI DEL PASUBIO	3.393	3.372	3.321	3.327	3.301	3.258	3.242	3.191	3.169	3.086	3.060
24114 VALSTAGNA	1.864	1.867	1.846	1.824	1.845	1.829	1.816	1.827	1.791	1.729	0
24115 VELO D'ASTICO	2.419	2.422	2.394	2.422	2.430	2.426	2.403	2.406	2.368	2.324	2.278
24116 VICENZA	112.283	112.288	111.222	113.639	113.655	113.599	112.953	112.198	111.620	109.837	109.855
24117 VILLAGA	1.996	1.966	1.962	1.951	1.956	1.928	1.914	1.911	1.905	1.922	1.909
24118 VILLAVERLA	6.165	6.163	6.158	6.142	6.167	6.161	6.127	6.161	6.138	6.124	6.121
24119 ZANE'	6.607	6.611	6.624	6.637	6.651	6.677	6.653	6.632	6.661	6.620	6.632
24120 ZERMEGHEDO	1.379	1.363	1.367	1.403	1.410	1.392	1.411	1.406	1.393	1.363	1.371
24121 ZOVCENEDO	810	799	806	791	791	784	773	763	763	770	785
24122 ZUGLIANO	6.757	6.692	6.697	6.652	6.775	6.806	6.835	6.833	6.801	6.774	6.828
24123 VAL LIONA	0	0	0	0	0	0	0	0	3.048	3.071	3.057
24124 BARBARANO MOSSANO	0	0	0	0	0	0	0	0	0	6.378	6.354
24125 VALBRENTA	0	0	0	0	0	0	0	0	0	0	5.031
24126 COLCERESA	0	0	0	0	0	0	0	0	0	0	5.986
24127 LUSIANA CONCO	0	0	0	0	0	0	0	0	0	0	4.683
TOTALE	857.227	858.585	858.732	865.421	869.813	869.718	867.314	865.082	863.204	856.939	855.297

Fonte: ISTAT. Elaborazioni Ufficio Statistica Provincia di Vicenza.

Anagrafe degli italiani residenti all'estero (persone e famiglie). Anni 1999-2018.

	09/04/99	18/07/00	21/03/01	05/03/02	31/12/03	10/07/04	31/12/05	31/12/06	31/12/07	21/05/08	20/05/09	05/03/10	31/12/11	31/12/12	31/12/13	31/12/14	31/12/15	31/12/16	31/12/17	31/12/18
<i>Persone</i>																				
Provincia Vicenza	37.166	38.692	38.607	38.469	45.886	46.258	47.166	46.624	48.793	49.571	52.127	54.363	59.115	62.146	65.585	69.004	73.534	78.122	ND	88.168
Veneto	190.302	197.772	196.934	204.452	231.433	234.615	246.528	246.324	256.291	262.000	275.135	285.050	306.050	320.245	336.072	351.412	371.348	389.736	ND	430.678
Italia	2.648.158	2.751.769	2.755.091	2.842.865	3.279.147	3.421.224	3.520.809	3.547.808	3.649.377	3.778.744	3.931.881	4.024.478	4.208.977	4.341.156	4.482.115	4.636.647	4.811.163	4.973.940	5.114.469	5.288.281
<i>Famiglie</i>																				
Provincia Vicenza	20.773	21.709	21.689	21.704	25.662	26.215	26.722	26.304	27.518	27.929	29.320	30.438	nd	nd	36.541	38.354	40.680	43.010	ND	ND
Veneto	102.880	108.048	107.650	112.363	128.512	130.503	139.554	138.947	144.680	147.743	155.012	160.308	nd	nd	189.256	198.008	209.124	219.571	ND	ND
Italia	1.306.389	1.374.905	1.377.232	1.432.893	1.748.925	1.841.971	1.954.029	1.973.852	2.038.280	2.114.149	2.202.006	2.255.545	nd	nd	2.542.082	2.641.767	2.752.494	2.861.369	2.971.402	3.094.366

Vicentini residenti all'estero. Anni 1999-2016



Fonte: Ministero dell'Interno. Elaborazioni Ufficio Statistica Provincia di Vicenza