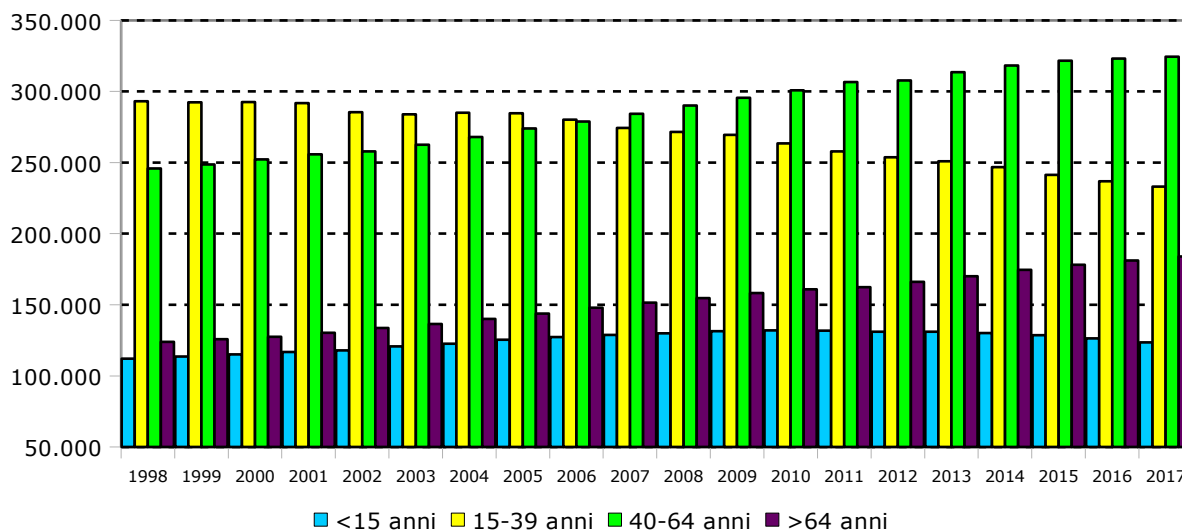


**Popolazione residente nella provincia di Vicenza per classi d'età al 1 gennaio. Anni 1998-2017.**

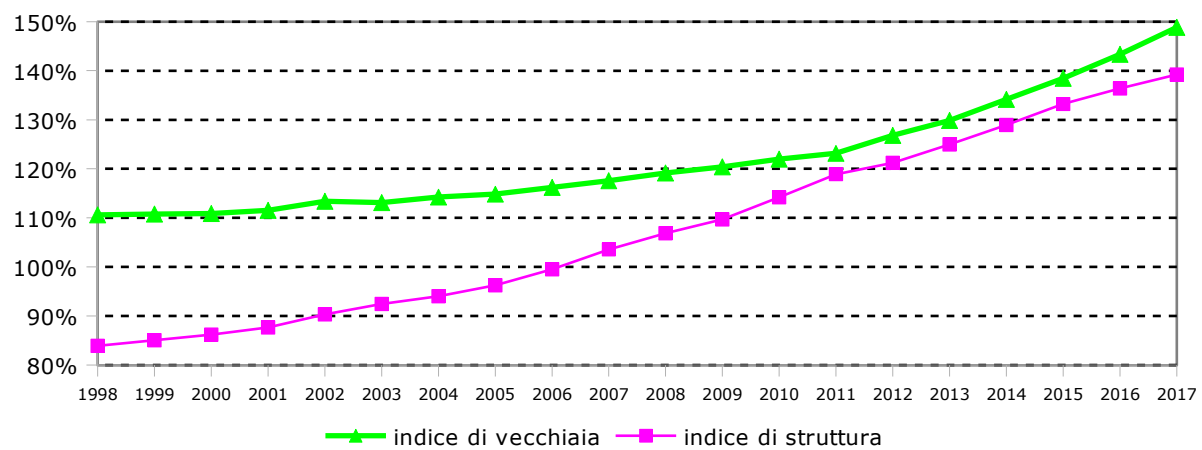
Anni	popolazione residente per classi d'età				TOTALE
	<15 anni	15-39 anni	40-64 anni	>64 anni	
1998	112.059	293.076	245.971	123.958	775.064
1999	113.606	292.355	248.717	125.849	780.527
2000	115.039	292.607	252.173	127.536	787.355
2001	116.903	291.770	255.784	130.386	794.843
2002	117.956	285.459	257.813	133.736	794.964
2003	120.731	283.909	262.475	136.535	803.650
2004	122.568	285.056	268.020	140.006	815.650
2005	125.325	284.680	274.036	143.915	827.956
2006	127.283	280.257	278.924	147.932	834.396
2007	128.803	274.445	284.234	151.441	838.923
2008	129.848	271.508	290.084	154.727	846.167
2009	131.420	269.474	295.590	158.249	854.733
2010	131.927	263.511	300.882	160.907	857.227
2011	131.770	257.881	306.646	162.288	858.585
2012	131.017	253.840	307.712	166.163	858.732
2013	130.970	250.876	313.510	170.065	865.421
2014	130.146	246.799	318.269	174.599	869.813
2015	128.653	241.378	321.539	178.148	869.718
2016	126.308	236.871	323.074	181.061	867.314
2017	123.616	233.028	324.456	183.982	865.082

Fonte: ISTAT. Elaborazioni Ufficio Statistica Provincia di Vicenza.

**Popolazione residente per classi d'età nella provincia di Vicenza**



### Indici demografici relativi alla popolazione residente nella provincia di Vicenza



Fonte: ISTAT - Elaborazioni Ufficio Statistica Provincia di Vicenza.

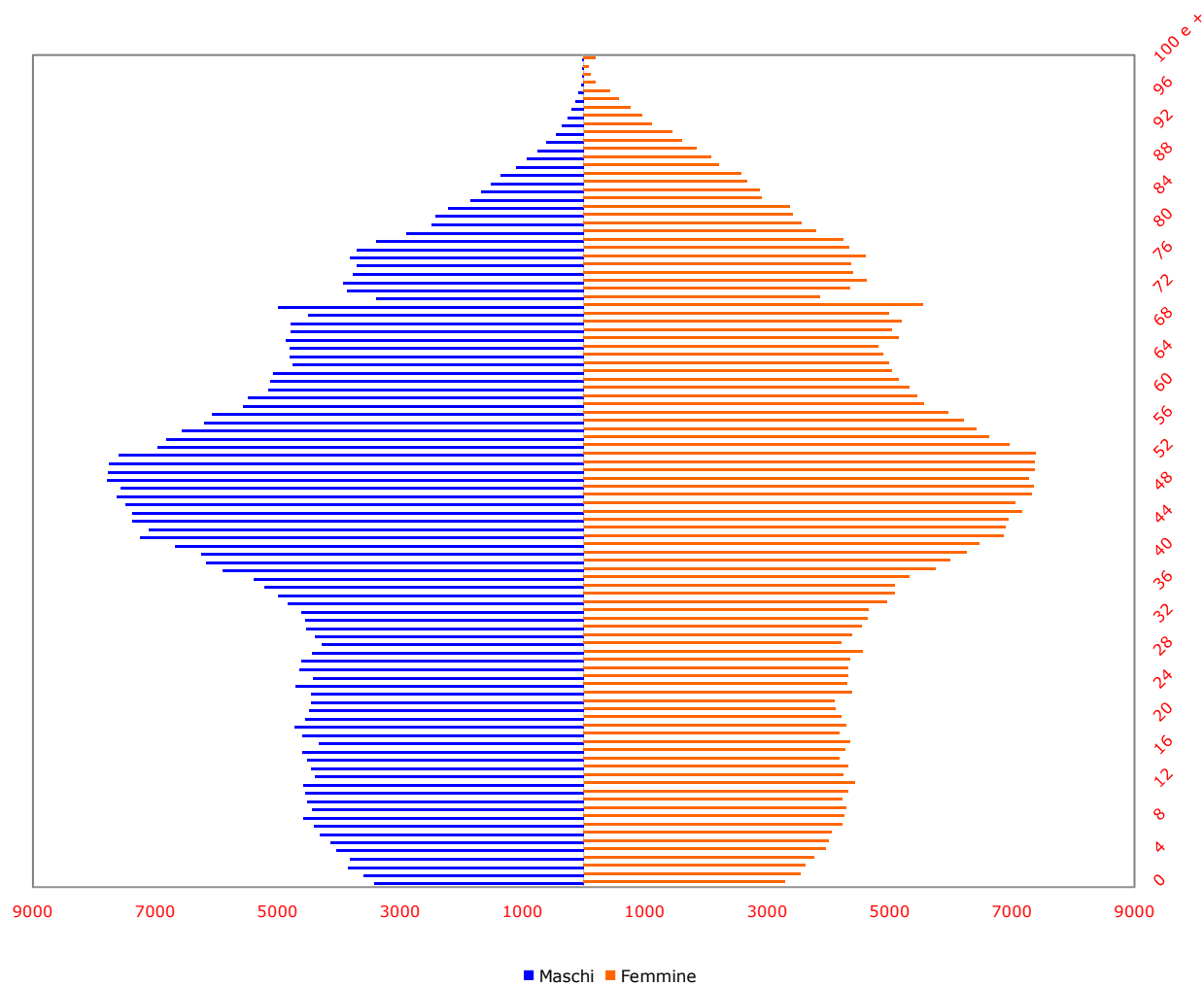
**Popolazione residente nella provincia di Vicenza al 1 Gennaio 2017 per sesso, singolo anno di età e stato civile.**

Eta'	MASCHI					FEMMINE					TOTALE
	Celibi	Coniugati	Divorziati	Vedovi	Totale	Nubili	Coniugate	Divorziate	Vedove	Totale	
0	3.420	0	0	0	3.420	3.290	0	0	0	3.290	6.710
1	3.596	0	0	0	3.596	3.540	0	0	0	3.540	7.136
2	3.856	0	0	0	3.856	3.629	0	0	0	3.629	7.485
3	3.812	0	0	0	3.812	3.763	0	0	0	3.763	7.575
4	4.041	0	0	0	4.041	3.953	0	0	0	3.953	7.994
5	4.128	0	0	0	4.128	4.013	0	0	0	4.013	8.141
6	4.306	0	0	0	4.306	4.060	0	0	0	4.060	8.366
7	4.405	0	0	0	4.405	4.221	0	0	0	4.221	8.626
8	4.579	0	0	0	4.579	4.258	0	0	0	4.258	8.837
9	4.437	0	0	0	4.437	4.288	0	0	0	4.288	8.725
10	4.521	0	0	0	4.521	4.232	0	0	0	4.232	8.753
11	4.545	0	0	0	4.545	4.324	0	0	0	4.324	8.869
12	4.585	0	0	0	4.585	4.425	0	0	0	4.425	9.010
13	4.382	0	0	0	4.382	4.237	0	0	0	4.237	8.619
14	4.455	0	0	0	4.455	4.315	0	0	0	4.315	8.770
15	4.520	0	0	0	4.520	4.185	0	0	0	4.185	8.705
16	4.597	0	0	0	4.597	4.272	1	0	0	4.273	8.870
17	4.325	0	0	0	4.325	4.359	0	0	0	4.359	8.684
18	4.594	0	0	0	4.594	4.179	5	0	0	4.184	8.778
19	4.716	1	0	0	4.717	4.268	27	0	0	4.295	9.012
20	4.551	3	0	0	4.554	4.153	54	0	0	4.207	8.761
21	4.480	11	0	0	4.491	3.985	130	0	0	4.115	8.606
22	4.424	29	0	0	4.453	3.916	183	1	0	4.100	8.553
23	4.391	63	1	0	4.455	4.100	278	1	1	4.380	8.835
24	4.596	108	0	0	4.704	3.927	381	4	0	4.312	9.016
25	4.260	161	1	0	4.422	3.754	570	6	1	4.331	8.753
26	4.384	263	0	0	4.647	3.531	784	5	1	4.321	8.968
27	4.232	381	2	0	4.615	3.329	1.018	9	2	4.358	8.973
28	3.921	513	6	1	4.441	3.162	1.364	30	2	4.558	8.999
29	3.565	716	3	1	4.285	2.724	1.454	29	2	4.209	8.494
30	3.464	924	10	0	4.398	2.561	1.793	34	1	4.389	8.787
31	3.398	1.124	14	0	4.536	2.397	2.101	45	5	4.548	9.084
32	3.131	1.411	16	1	4.559	2.267	2.323	51	4	4.645	9.204
33	2.951	1.633	25	0	4.609	2.002	2.581	66	11	4.660	9.269
34	2.990	1.812	38	3	4.843	1.985	2.861	99	11	4.956	9.799
35	2.845	2.106	47	0	4.998	1.934	3.030	101	19	5.084	10.082
36	2.865	2.283	59	4	5.211	1.764	3.184	122	15	5.085	10.296
37	2.600	2.695	91	2	5.388	1.734	3.423	155	16	5.328	10.716
38	2.807	3.010	73	3	5.893	1.792	3.742	195	17	5.746	11.639
39	2.811	3.220	131	2	6.164	1.759	3.985	203	34	5.981	12.145
40	2.645	3.469	133	6	6.253	1.617	4.339	261	36	6.253	12.506
41	2.728	3.786	150	5	6.669	1.610	4.495	313	40	6.458	13.127
42	2.794	4.275	167	6	7.242	1.588	4.891	332	48	6.859	14.101
43	2.559	4.322	210	13	7.104	1.499	4.989	339	63	6.890	13.994
44	2.387	4.709	257	20	7.373	1.434	5.072	362	73	6.941	14.314
45	2.284	4.770	303	23	7.380	1.450	5.256	388	72	7.166	14.546
46	2.109	5.033	323	21	7.486	1.254	5.288	423	87	7.052	14.538
47	2.059	5.169	366	27	7.621	1.303	5.505	427	94	7.329	14.950
48	1.927	5.283	333	21	7.564	1.309	5.466	458	121	7.354	14.918
49	1.811	5.562	373	39	7.785	1.155	5.493	497	130	7.275	15.060
50	1.692	5.631	398	44	7.765	1.051	5.666	513	144	7.374	15.139

Eta'	MASCHI					FEMMINE					TOTALE
	Celibi	Coniugati	Divorziati	Vedovi	Totale	Nubili	Coniugate	Divorziate	Vedove	Totale	
51	1.567	5.755	390	39	7.751	994	5.677	513	186	7.370	15.121
52	1.429	5.666	459	46	7.600	993	5.674	531	193	7.391	14.991
53	1.230	5.288	399	51	6.968	850	5.421	483	211	6.965	13.933
54	1.119	5.230	407	59	6.815	828	5.051	496	244	6.619	13.434
55	1.021	5.084	402	60	6.567	775	4.931	445	264	6.415	12.982
56	906	4.877	358	63	6.204	733	4.811	415	251	6.210	12.414
57	846	4.805	353	72	6.076	680	4.540	411	330	5.961	12.037
58	769	4.421	303	67	5.560	573	4.288	366	333	5.560	11.120
59	719	4.382	298	95	5.494	589	4.153	354	354	5.450	10.944
60	653	4.136	266	101	5.156	525	4.114	319	368	5.326	10.482
61	621	4.157	248	94	5.120	456	3.956	299	438	5.149	10.269
62	624	4.107	218	114	5.063	442	3.839	288	469	5.038	10.101
63	497	3.925	222	107	4.751	418	3.792	236	537	4.983	9.734
64	505	3.975	203	128	4.811	407	3.694	242	547	4.890	9.701
65	518	3.969	195	125	4.807	378	3.644	201	596	4.819	9.626
66	475	4.035	199	162	4.871	390	3.837	215	712	5.154	10.025
67	401	4.013	194	181	4.789	361	3.689	173	809	5.032	9.821
68	442	3.984	167	188	4.781	407	3.699	193	893	5.192	9.973
69	423	3.735	137	203	4.498	381	3.460	174	971	4.986	9.484
70	430	4.188	144	238	5.000	362	3.802	185	1.191	5.540	10.540
71	295	2.825	87	175	3.382	251	2.573	119	916	3.859	7.241
72	329	3.234	88	211	3.862	283	2.749	126	1.201	4.359	8.221
73	319	3.280	92	236	3.927	280	2.871	126	1.351	4.628	8.555
74	304	3.069	89	301	3.763	337	2.606	110	1.348	4.401	8.164
75	335	2.979	86	304	3.704	316	2.461	88	1.510	4.375	8.079
76	296	3.105	85	330	3.816	324	2.437	83	1.767	4.611	8.427
77	308	2.998	47	351	3.704	286	2.070	85	1.892	4.333	8.037
78	260	2.725	52	350	3.387	317	1.889	68	1.969	4.243	7.630
79	208	2.347	31	309	2.895	285	1.535	64	1.920	3.804	6.699
80	177	1.964	27	315	2.483	288	1.289	46	1.937	3.560	6.043
81	181	1.874	30	331	2.416	292	1.098	39	1.994	3.423	5.839
82	159	1.690	30	333	2.212	300	988	28	2.052	3.368	5.580
83	142	1.357	19	335	1.853	236	757	28	1.888	2.909	4.762
84	133	1.205	15	316	1.669	273	644	39	1.923	2.879	4.548
85	94	1.074	13	332	1.513	236	473	16	1.938	2.663	4.176
86	102	933	10	317	1.362	264	352	22	1.930	2.568	3.930
87	82	738	6	269	1.095	215	273	16	1.709	2.213	3.308
88	67	607	6	242	922	217	216	13	1.641	2.087	3.009
89	53	467	3	230	753	223	164	9	1.451	1.847	2.600
90	37	352	2	218	609	195	110	6	1.297	1.608	2.217
91	37	239	3	178	457	175	81	8	1.180	1.444	1.901
92	27	184	2	137	350	154	56	6	895	1.111	1.461
93	13	139	3	104	259	127	28	6	799	960	1.219
94	12	94	0	86	192	98	26	1	634	759	951
95	8	54	0	68	130	76	11	2	483	572	702
96	12	25	0	47	84	71	6	2	353	432	516
97	3	16	0	26	45	35	3	1	153	192	237
98	2	8	0	13	23	16	1	1	100	118	141
99	1	6	0	10	17	14	0	1	67	82	99
100	2	4	0	17	23	43	4	2	149	198	221
<b>TOTALE</b>	<b>202.674</b>	<b>203.800</b>	<b>9.918</b>	<b>8.926</b>	<b>425.318</b>	<b>171.626</b>	<b>205.575</b>	<b>13.169</b>	<b>49.394</b>	<b>439.764</b>	<b>865.082</b>

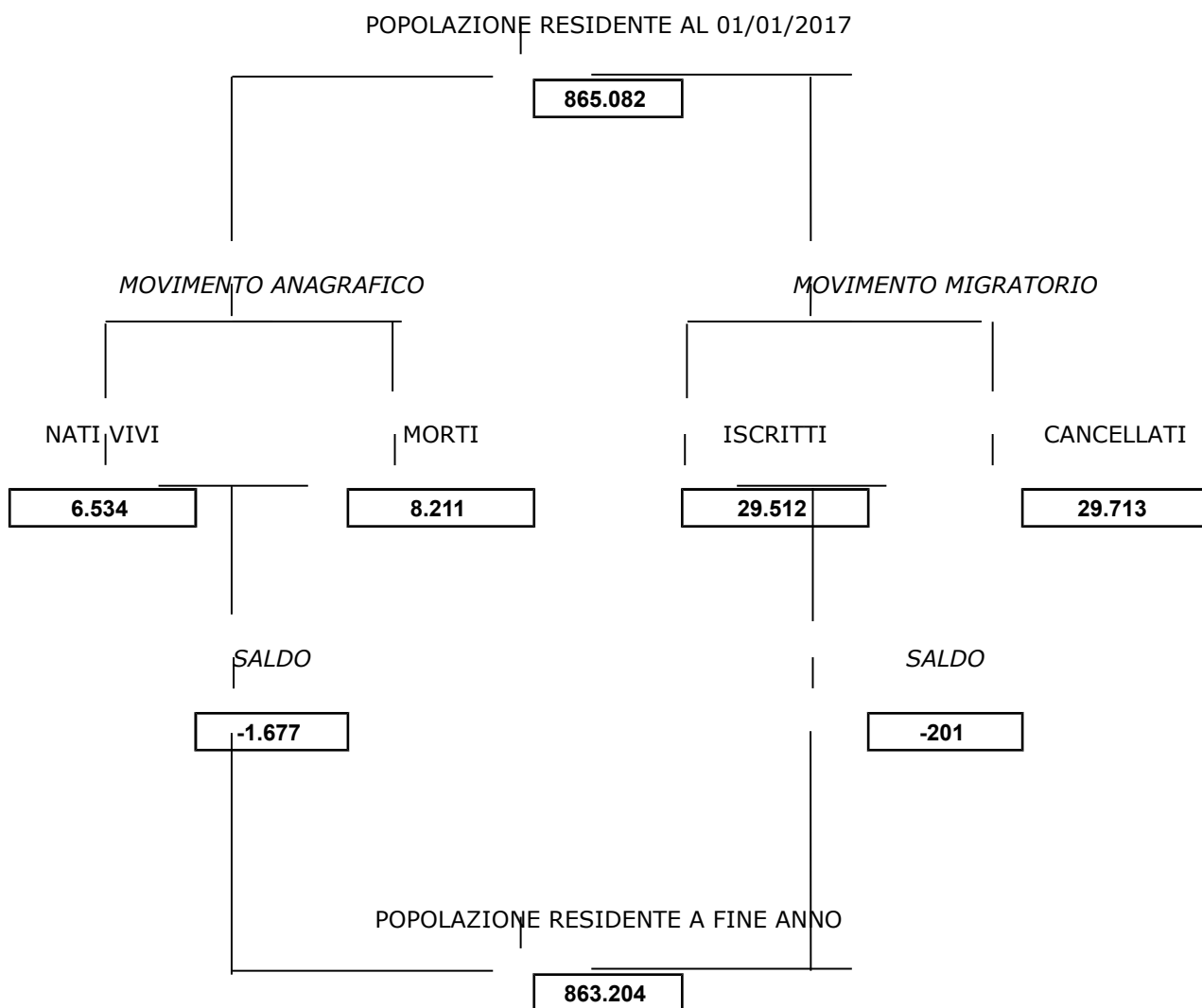
Fonte: ISTAT. Elaborazioni Ufficio Statistica Provincia di Vicenza.

**Popolazione residente nella provincia di Vicenza  
al 1 Gennaio 2017 per singolo anno di età**

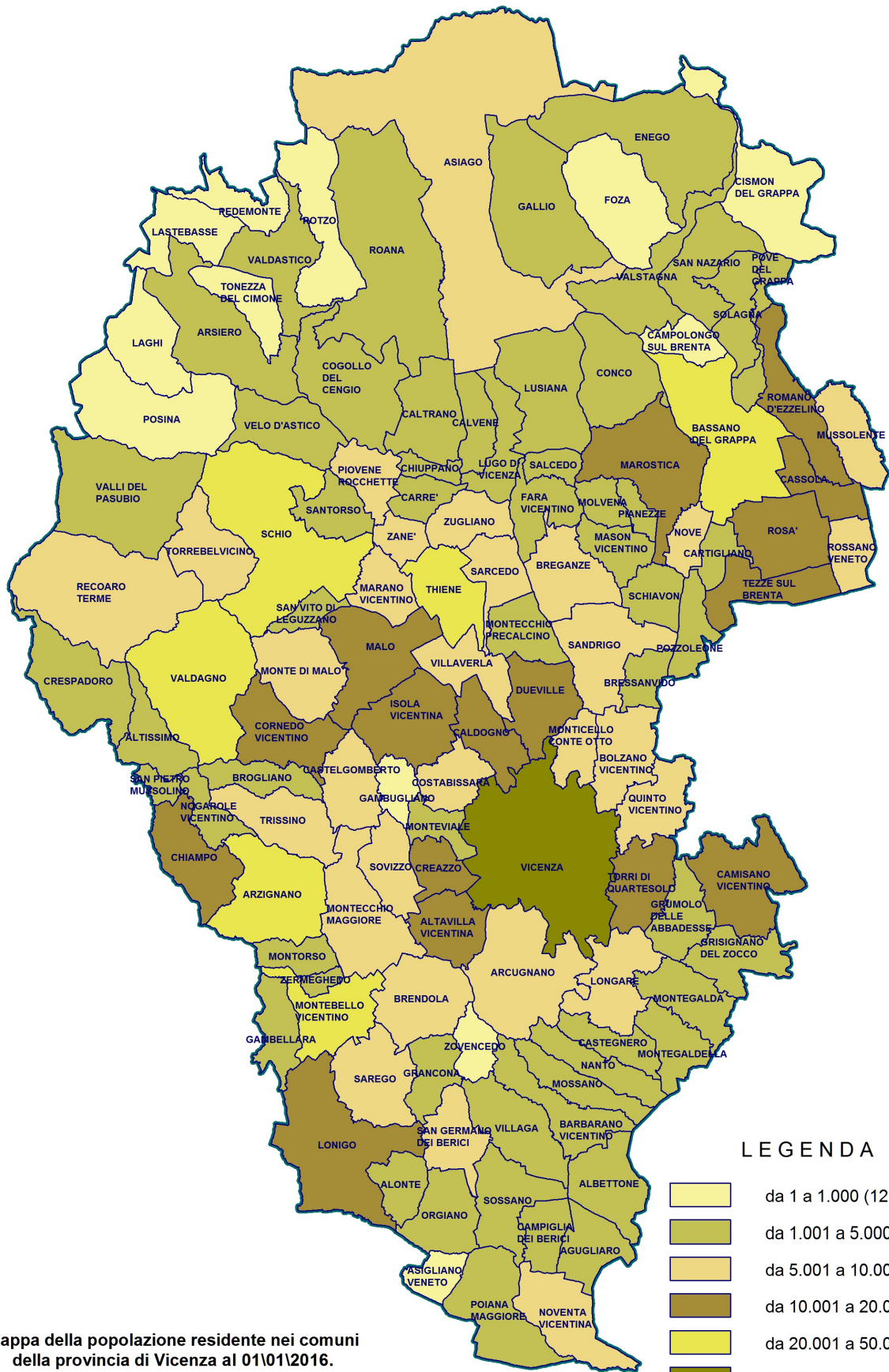


Fonte: ISTAT. Elaborazioni Ufficio Statistica Provincia di Vicenza.

**Schema del bilancio demografico provinciale.  
Periodo 01/01/2017 – 31/12/2017**



Fonte: ISTAT. Elaborazioni Ufficio Statistica Provincia di Vicenza.



**Mapa della popolazione residente nei comuni della provincia di Vicenza al 01/01/2016.**

**Movimento anagrafico della popolazione residente nei comuni della provincia di Vicenza. Anno 2017.**

Descrizione Comune	Popolazione residente Al 01/01/2017	Mov. Naturale nel 2017			Trasf. di residenza nel 2017			Popolazione residente Al 31/12/2017
		Nati vivi	Morti	Saldo naturale	Iscritti	Cancellati	Saldo migratorio	
24001 Agugliaro	1.432	10	13	-3	31	57	-26	1.403
24002 Albettonne	2.061	13	19	-6	71	75	-4	2.051
24003 Alonte	1.654	16	9	7	45	96	-51	1.610
24004 Altavilla Vicentina	12.004	101	84	17	520	528	-8	12.013
24005 Altissimo	2.239	19	18	1	53	66	-13	2.227
24006 Arcugnano	7.842	51	46	5	238	232	6	7.853
24007 Arsiero	3.130	23	46	-23	128	88	40	3.147
24008 Arzignano	25.610	214	234	-20	794	779	15	25.605
24009 Asiago	6.429	51	98	-47	186	127	59	6.441
24010 Asigliano Veneto	863	10	6	4	27	32	-5	862
24011 Barbarano Vicentino	4.617	31	70	-39	207	172	35	4.613
24012 Bassano del Grappa	43.395	298	558	-260	1.760	1.414	346	43.481
24013 Bolzano Vicentino	6.548	57	54	3	236	307	-71	6.480
24014 Breganze	8.661	52	87	-35	191	231	-40	8.586
24015 Brendola	6.644	44	72	-28	192	184	8	6.624
24016 Bressanvido	3.167	22	24	-2	98	99	-1	3.164
24017 Brogliano	3.988	31	26	5	149	140	9	4.002
24018 Caldogno	11.274	73	105	-32	481	451	30	11.272
24019 Caltrano	2.537	23	30	-7	82	95	-13	2.517
24020 Calvene	1.325	8	11	-3	37	42	-5	1.317
24021 Camisano Vicentino	11.184	112	106	6	430	372	58	11.248
24022 Campiglia dei Berici	1.698	12	15	-3	31	28	3	1.698
24023 Campolongo sul Brenta	815	8	9	-1	26	35	-9	805
24024 Carrè	3.647	18	34	-16	104	147	-43	3.588
24025 Cartigliano	3.780	31	45	-14	136	114	22	3.788
24026 Cassola	14.735	117	95	22	617	603	14	14.771
24027 Castegnero	2.928	15	22	-7	104	120	-16	2.905
24028 Castelgomberto	6.130	47	44	3	240	185	55	6.188
24029 Chiampo	12.891	113	110	3	352	367	-15	12.879
24030 Chiuppano	2.548	11	21	-10	84	90	-6	2.532
24031 Cison del Grappa	911	4	14	-10	48	24	24	925
24032 Cogollo del Cengio	3.231	23	16	7	107	90	17	3.255
24033 Conco	2.143	14	20	-6	56	65	-9	2.128
24034 Cornedo Vicentino	12.012	84	106	-22	368	376	-8	11.982
24035 Costabissara	7.566	75	32	43	312	263	49	7.658
24036 Creazzo	11.350	93	83	10	465	452	13	11.373
24037 Crespadoro	1.317	16	14	2	49	46	3	1.322
24038 Dueville	13.853	86	137	-51	427	425	2	13.804
24039 Enego	1.676	4	26	-22	28	37	-9	1.645
24040 Fara Vicentino	3.821	29	47	-18	88	112	-24	3.779
24041 Foza	701	4	8	-4	7	11	-4	693
24042 Gallio	2.390	17	18	-1	58	58	0	2.389
24043 Gambellara	3.404	33	37	-4	167	135	32	3.432
24044 Gambugliano	840	9	6	3	22	28	-6	837
24046 Grisignano di Zocco	4.286	47	30	17	184	194	-10	4.293
24047 Grumolo delle Abbadesse	3.742	40	28	12	155	161	-6	3.748
24048 Isola Vicentina	10.217	78	100	-22	374	327	47	10.242
24049 Laghi	130	2	3	-1	4	3	1	130
24050 Lastebasse	201	0	1	-1	2	4	-2	198
24051 Longare	5.731	42	50	-8	145	184	-39	5.684
24052 Lonigo	16.485	140	159	-19	624	624	0	16.466
24053 Lugo di Vicenza	3.641	24	37	-13	129	105	24	3.652
24054 Lusiana	2.619	19	34	-15	51	74	-23	2.581
24055 Malo	14.915	130	122	8	477	545	-68	14.855
24056 Marano Vicentino	9.592	71	77	-6	300	357	-57	9.529
24057 Marostica	14.008	97	128	-31	477	415	62	14.039
24058 Mason Vicentino	3.493	23	20	3	106	101	5	3.501
24059 Molvena	2.570	23	25	-2	79	87	-8	2.560
24060 Montebello Vicentino	6.551	56	68	-12	247	244	3	6.542



Descrizione Comune	Popolazione residente Al 01/01/2017	Mov. Naturale nel 2017			Trasf. di residenza nel 2017			Popolazione residente Al 31/12/2017
		Nati vivi	Morti	Saldo naturale	Iscritti	Cancellati	Saldo migratorio	
24061 Montecchio Maggiore	23.526	192	224	-32	821	999	-178	23.316
24062 Montecchio Precalcino	5.046	38	39	-1	151	148	3	5.048
24063 Monte di Malo	2.867	20	24	-4	72	97	-25	2.838
24064 Montegalda	3.428	21	25	-4	108	101	7	3.431
24065 Montegaldelta	1.784	11	10	1	50	61	-11	1.774
24066 Monteviale	2.806	24	20	4	111	110	1	2.811
24067 Monticello Conte Otto	9.047	64	66	-2	337	356	-19	9.026
24068 Montorso Vicentino	3.143	27	24	3	98	137	-39	3.107
24069 Mossano	1.821	10	47	-37	79	73	6	1.790
24070 Mussolente	7.630	76	56	20	233	251	-18	7.632
24071 Nanto	3.098	27	13	14	113	134	-21	3.091
24072 Nogarole Vicentino	1.185	20	5	15	38	32	6	1.206
24073 Nove	4.999	25	47	-22	160	171	-11	4.966
24074 Noventa Vicentina	8.872	63	82	-19	282	235	47	8.900
24075 Orgiano	3.014	17	38	-21	126	77	49	3.042
24076 Pedemonte	751	4	16	-12	16	15	1	740
24077 Pianezze	2.173	20	14	6	62	79	-17	2.162
24078 Piovene Rocchette	8.343	74	61	13	301	313	-12	8.344
24079 Pojana Maggiore	4.332	35	25	10	161	155	6	4.348
24080 Posina	555	2	7	-5	23	16	7	557
24081 Pove del Grappa	3.093	15	19	-4	136	89	47	3.136
24082 Pozzoleone	2.784	22	22	0	71	75	-4	2.780
24083 Quinto Vicentino	5.817	48	28	20	181	203	-22	5.815
24084 Recoaro Terme	6.354	30	75	-45	120	123	-3	6.306
24085 Roana	4.299	33	49	-16	106	113	-7	4.276
24086 Romano d'Ezzelino	14.407	87	104	-17	456	618	-162	14.228
24087 Rosà	14.444	117	137	-20	574	499	75	14.499
24088 Rossano Veneto	8.096	75	69	6	250	274	-24	8.078
24089 Rotzo	658	3	4	-1	13	11	2	659
24090 Salcedo	1.038	6	12	-6	24	18	6	1.038
24091 Sandrigo	8.432	63	71	-8	245	212	33	8.457
24093 San Nazario	1.691	14	11	3	49	78	-29	1.665
24094 San Pietro Mussolino	1.613	25	16	9	72	91	-19	1.603
24095 Santorso	5.764	46	52	-6	185	232	-47	5.711
24096 San Vito di Leguzzano	3.605	22	32	-10	148	202	-54	3.541
24097 Sarcedo	5.272	43	47	-4	186	180	6	5.274
24098 Sarego	6.744	76	73	3	264	276	-12	6.735
24099 Schiavon	2.625	21	19	2	109	107	2	2.629
24100 Schio	39.219	264	441	-177	1.350	1.310	40	39.082
24101 Solagna	1.889	16	27	-11	75	78	-3	1.875
24102 Sossano	4.350	31	65	-34	124	144	-20	4.296
24103 Sovizzo	7.582	53	39	14	380	329	51	7.647
24104 Tezze sul Brenta	12.840	132	72	60	359	442	-83	12.817
24105 Thiene	24.280	222	275	-53	970	888	82	24.309
24106 Tonezza del Cimone	525	2	9	-7	19	19	0	518
24107 Torrebelvicino	5.867	35	36	-1	232	249	-17	5.849
24108 Torri di Quartesolo	11.685	92	89	3	507	511	-4	11.684
24110 Trissino	8.785	60	64	-4	232	304	-72	8.709
24111 Valdagno	26.080	157	352	-195	702	571	131	26.016
24112 Valdastico	1.281	6	27	-21	38	24	14	1.274
24113 Valli del Pasubio	3.191	21	36	-15	63	70	-7	3.169
24114 Valstagna	1.827	12	34	-22	43	57	-14	1.791

Descrizione Comune	Popolazione residente Al 01/01/2017	Mov. Naturale nel 2017			Trasf. di residenza nel 2017			Popolazione residente Al 31/12/2017
		Nati vivi	Morti	Saldo naturale	Iscritti	Cancellati	Saldo migratorio	
24115 Velo d'Astico	2.406	18	24	-6	67	99	-32	2.368
24116 Vicenza	112.198	807	1.199	-392	3.721	3.907	-186	111.620
24117 Villaga	1.911	12	18	-6	57	57	0	1.905
24118 Villaverla	6.161	34	46	-12	216	227	-11	6.138
24119 Zanè	6.632	57	36	21	217	209	8	6.661
24120 Zermeghedo	1.406	9	10	-1	64	76	-12	1.393
24121 Zovencedo	763	1	5	-4	24	20	4	763
24122 Zugliano	6.833	45	44	1	228	261	-33	6.801
24123 Val Liona	3.043	18	23	-5	87	77	10	3.048
<b>TOTALE</b>	<b>865.082</b>	<b>6.534</b>	<b>8.211</b>	<b>-1.677</b>	<b>29.512</b>	<b>29.713</b>	<b>-201</b>	<b>863.204</b>

Fonte: ISTAT. Elaborazioni Ufficio Statistica Provincia di Vicenza.

**Popolazione, superficie e densità della popolazione residente al 31/12/2017 nei comuni della provincia di Vicenza.**

cod. Istat	Comune	pop. residente	superficie (km <sup>2</sup> )	densità (abitanti/km <sup>2</sup> )
24001	Agugliaro	1.403	14,63	95,90
24002	Albettono	2.051	20,34	100,84
24003	Alonte	1.610	11,16	144,27
24004	Altavilla Vicentina	12.013	16,63	722,37
24005	Altissimo	2.227	15,03	148,17
24006	Arcugnano	7.853	41,54	189,05
24007	Arsiero	3.147	41,18	76,42
24008	Arzignano	25.605	34,34	745,63
24009	Asiago	6.441	163,02	39,51
24010	Asigliano Veneto	862	8,1	106,42
24011	Barbarano Vicentino	4.613	19,6	235,36
24012	Bassano del Grappa	43.481	46,82	928,68
24013	Bolzano Vicentino	6.480	19,96	324,65
24014	Breganze	8.586	21,78	394,21
24015	Brendola	6.624	25,52	259,56
24016	Bressanvido	3.164	8,56	369,63
24017	Brogliano	4.002	12,15	329,38
24018	Caldogno	11.272	15,87	710,27
24019	Caltrano	2.517	22,67	111,03
24020	Calvene	1.317	11,54	114,12
24021	Camisano Vicentino	11.248	30,02	374,68
24022	Campiglia dei Berici	1.698	10,94	155,21
24023	Campolongo sul Brenta	805	9,66	83,33
24024	Carrè	3.588	8,71	411,94
24025	Cartigliano	3.788	7,5	505,07
24026	Cassola	14.771	12,72	1.161,24
24027	Castegnero	2.905	11,63	249,79
24028	Castelgomberto	6.188	17,28	358,10
24029	Chiampo	12.879	22,65	568,61
24030	Chiuppano	2.532	4,68	541,03
24031	Cismon del Grappa	925	34,67	26,68
24032	Cogollo del Cengio	3.255	36,24	89,82
24033	Conco	2.128	26,89	79,14
24034	Cornedo Vicentino	11.982	23,49	510,09
24035	Costabissara	7.658	13,21	579,71
24036	Creazzo	11.373	10,51	1.082,11
24037	Crespadoro	1.322	30,13	43,88
24038	Dueville	13.804	20,11	686,42
24039	Enego	1.645	53	31,04
24040	Fara Vicentino	3.779	15,23	248,13
24041	Foza	693	35,25	19,66
24042	Gallio	2.389	47,63	50,16
24043	Gambellara	3.432	12,89	266,25
24044	Gambugliano	837	7,95	105,28
24046	Grisignano di Zocco	4.293	16,99	252,68
24047	Grumolo delle Abbadesse	3.748	14,93	251,04
24048	Isola Vicentina	10.242	26,45	387,22
24049	Laghi	130	22,22	5,85

cod. Istat	Comune	pop. residente	superficie (km <sup>2</sup> )	densità (abitanti/km <sup>2</sup> )
24050	Lastebasse	198	18,79	10,54
24051	Longare	5.684	22,7	250,40
24052	Lonigo	16.466	49,39	333,39
24053	Lugo di Vicenza	3.652	14,6	250,14
24054	Lusiana	2.581	34,24	75,38
24055	Malo	14.855	30,54	486,41
24056	Marano Vicentino	9.529	12,7	750,31
24057	Marostica	14.039	36,43	385,37
24058	Mason Vicentino	3.501	11,98	292,24
24059	Molvena	2.560	7,42	345,01
24060	Montebello Vicentino	6.542	21,45	304,99
24061	Montecchio Maggiore	23.316	30,68	759,97
24062	Montecchio Precalcino	5.048	14,33	352,27
24063	Monte di Malo	2.838	23,77	119,39
24064	Montegalda	3.431	17,68	194,06
24065	Montegaldella	1.774	13,64	130,06
24066	Monteviale	2.811	8,4	334,64
24067	Monticello Conte Otto	9.026	10,19	885,77
24068	Montorso Vicentino	3.107	9,23	336,62
24069	Mossano	1.790	13,98	128,04
24070	Mussolente	7.632	15,36	496,88
24071	Nanto	3.091	14,51	213,03
24072	Nogarole Vicentino	1.206	9,03	133,55
24073	Nove	4.966	8,07	615,37
24074	Noventa Vicentina	8.900	23,03	386,45
24075	Orgiano	3.042	18,11	167,97
24076	Pedemonte	740	12,73	58,13
24077	Pianezze	2.162	4,97	435,01
24078	Piovene Rocchette	8.344	12,94	644,82
24079	Poiana Maggiore	4.348	28,45	152,83
24080	Posina	557	43,4	12,83
24081	Pove del Grappa	3.136	9,84	318,70
24082	Pozzoleone	2.780	11,29	246,24
24083	Quinto Vicentino	5.815	17,44	333,43
24084	Recoaro Terme	6.306	60,06	105,00
24085	Roana	4.276	78,39	54,55
24086	Romano d'Ezzelino	14.228	21,41	664,55
24087	Rosà	14.499	24,37	594,95
24088	Rossano Veneto	8.078	10,66	757,79
24089	Rotzo	659	28,26	23,32
24090	Salcedo	1.038	6,12	169,61
24091	Sandrigo	8.457	27,95	302,58
24093	San Nazario	1.665	23,17	71,86
24094	San Pietro Mussolino	1.603	4,11	390,02
24095	Santorso	5.711	13,25	431,02
24096	San Vito di Leguzzano	3.541	6,1	580,49
24097	Sarcedo	5.274	13,76	383,28
24098	Sarego	6.735	23,9	281,80
24099	Schiavon	2.629	11,96	219,82
24100	Schio	39.082	66,14	590,90
24101	Solagna	1.875	15,79	118,75

cod. Istat	Comune	pop. residente	superficie (km <sup>2</sup> )	densità (abitanti/km <sup>2</sup> )
24102	Sossano	4.296	20,95	205,06
24103	Sovizzo	7.647	15,71	486,76
24104	Tezze sul Brenta	12.817	17,98	712,85
24105	Thiene	24.309	19,73	1.232,08
24106	Tonezza del Cimone	518	14,35	36,10
24107	Torrebelvicino	5.849	20,81	281,07
24108	Torri di Quartesolo	11.684	18,66	626,15
24110	Trissino	8.709	21,93	397,13
24111	Valdagno	26.016	50,2	518,25
24112	Valdastico	1.274	23,72	53,71
24113	Valli del Pasubio	3.169	49,31	64,27
24114	Valstagna	1.791	25,45	70,37
24115	Velo d'Astico	2.368	22,01	107,59
24116	Vicenza	111.620	80,46	1.387,27
24117	Villaga	1.905	23,2	82,11
24118	Villaverla	6.138	15,74	389,96
24119	Zanè	6.661	7,65	870,72
24120	Zermeghedo	1.393	2,96	470,61
24121	Zovencedo	763	9,08	84,03
24122	Zugliano	6.801	13,74	494,98
24123	Val Liona	3.048	27,83	109,52
	<b>TOTALE</b>	<b>860.156</b>	<b>2.694,37</b>	<b>319,24</b>

Fonte: ISTAT. Elaborazioni Ufficio Statistica Provincia di Vicenza.

**Graduatoria dei primi e ultimi 20 comuni della provincia di Vicenza per densità della popolazione residente al 31/12/2017.**

Classifica	cod. Istat	Comune	densità (abitanti/km <sup>2</sup> )
1	24116	Vicenza	1.387,3
2	24105	Thiene	1.232,1
3	24026	Cassola	1.161,2
4	24036	Creazzo	1.082,1
5	24012	Bassano del Grappa	928,7
6	24067	Monticello Conte Otto	885,8
7	24119	Zanè	870,7
8	24061	Montecchio Maggiore	760,0
9	24088	Rossano Veneto	757,8
10	24056	Marano Vicentino	750,3
11	24008	Arzignano	745,6
12	24004	Altavilla Vicentina	722,4
13	24104	Tezze sul Brenta	712,8
14	24018	Caldogno	710,3
15	24038	Dueville	686,4
16	24086	Romano d'Ezzelino	664,5
17	24078	Piovene Rocchette	644,8
18	24108	Torri di Quartesolo	626,2
19	24073	Nove	615,4
20	24087	Rosà	595,0
<hr/>			
102	24033	Conco	79,1
103	24007	Arsiero	76,4
104	24054	Lusiana	75,4
105	24093	San Nazario	71,9
106	24114	Valstagna	70,4
107	24113	Valli del Pasubio	64,3
108	24076	Pedemonte	58,1
109	24085	Roana	54,5
110	24112	Valdastico	53,7
111	24042	Gallio	50,2
112	24037	Crespadoro	43,9
113	24009	Asiago	39,5
114	24106	Tonezza del Cimone	36,1
115	24039	Enego	31,0
116	24031	Cismon del Grappa	26,7
117	24089	Rotzo	23,3
118	24041	Foza	19,7
119	24080	Posina	12,8
120	24050	Lastebasse	10,5
121	24049	Laghi	5,9

Fonte: ISTAT. Elaborazioni Ufficio Statistica Provincia di Vicenza.

**Popolazione residente nei comuni della provincia di Vicenza dall'1/1/2008 all'1/1/2018**

COMUNI	01/01/2008	01/01/2009	01/01/2010	01/01/2011	01/01/2012	01/01/2013	01/01/2014	01/01/2015	01/01/2016	01/01/2017	01/01/2018
24001 AGUGLIARO	1.355	1.370	1.396	1.399	1.413	1.411	1.425	1.414	1.404	1.432	1.403
24002 ALBETTONI	2.140	2.164	2.136	2.067	2.055	2.066	2.073	2.079	2.081	2.061	2.051
24003 ALONTE	1.597	1.651	1.636	1.634	1.650	1.663	1.674	1.665	1.666	1.654	1.610
24004 ALTAVILLA VICENTINA	11.196	11.454	11.484	11.630	11.742	11.823	12.026	12.084	12.056	12.004	12.013
24005 ALTISSIMO	2.382	2.351	2.285	2.275	2.266	2.293	2.287	2.252	2.230	2.239	2.227
24006 ARCUGNANO	7.704	7.803	7.833	7.881	7.886	7.808	7.860	7.823	7.820	7.842	7.853
24007 ARSIERO	3.422	3.364	3.333	3.306	3.293	3.252	3.247	3.234	3.192	3.130	3.147
24008 ARZIGNANO	25.188	25.440	25.461	25.601	25.545	25.863	25.996	25.926	25.844	25.610	25.605
24009 ASIAGO	6.518	6.474	6.429	6.407	6.397	6.439	6.462	6.462	6.426	6.429	6.441
24010 ASIGLIANO VENETO	921	919	885	884	878	894	889	866	848	863	862
24011 BARBARANO VICENTINO	4.388	4.435	4.496	4.562	4.584	4.607	4.618	4.594	4.594	4.617	4.613
24012 BASSANO DEL GRAPPA	42.157	42.651	42.572	43.001	42.871	43.127	43.347	43.363	43.372	43.395	43.481
24013 BOLZANO VICENTINO	6.276	6.414	6.458	6.483	6.527	6.555	6.568	6.547	6.542	6.548	6.480
24014 BREGANZE	8.612	8.722	8.747	8.705	8.713	8.725	8.748	8.724	8.677	8.661	8.586
24015 BRENDOLA	6.591	6.617	6.611	6.683	6.738	6.752	6.733	6.716	6.666	6.644	6.624
24016 BRESSANVIDO	3.036	3.072	3.114	3.100	3.104	3.147	3.167	3.182	3.154	3.167	3.164
24017 BROGLIANO	3.552	3.662	3.805	3.841	3.910	3.944	3.955	3.946	3.962	3.988	4.002
24018 CALDOGNO	10.884	11.062	11.200	11.182	11.233	11.189	11.293	11.327	11.301	11.274	11.272
24019 CALTRANO	2.662	2.675	2.651	2.620	2.623	2.609	2.582	2.570	2.552	2.537	2.517
24020 CALVENE	1.332	1.329	1.334	1.336	1.324	1.320	1.318	1.317	1.314	1.325	1.317
24021 CAMISANO VICENTINO	9.916	10.279	10.379	10.449	10.621	10.815	10.949	11.068	11.115	11.184	11.248
24022 CAMPIGLIA DEI BERICI	1.766	1.762	1.788	1.781	1.795	1.766	1.756	1.739	1.716	1.698	1.698
24023 CAMPOLONGO SUL BRENTA	840	837	833	829	835	847	819	819	818	815	805
24024 CARRE'	3.586	3.621	3.671	3.654	3.625	3.681	3.667	3.614	3.667	3.647	3.588
24025 CARTIGLIANO	3.662	3.775	3.830	3.787	3.801	3.806	3.785	3.809	3.800	3.780	3.788
24026 CASSOLA	13.561	13.747	13.887	14.059	14.098	14.210	14.566	14.692	14.619	14.735	14.771
24027 CASTEGNERO	2.698	2.740	2.768	2.816	2.875	2.935	2.935	2.953	2.939	2.928	2.905
24028 CASTELGOMBERTO	6.145	6.173	6.170	6.131	6.111	6.132	6.155	6.169	6.109	6.130	6.188
24029 CHIAMPO	12.493	12.658	12.738	12.749	12.865	12.918	12.991	12.991	13.026	12.891	12.879
24030 CHIUPPANO	2.627	2.630	2.626	2.627	2.621	2.608	2.605	2.618	2.598	2.548	2.532
24031 CISMON DEL GRAPPA	1.039	1.038	1.011	977	958	953	938	938	906	911	925
24032 COGOLLO DEL CENGIO	3.456	3.461	3.412	3.389	3.384	3.397	3.359	3.294	3.254	3.231	3.255
24033 CONCO	2.233	2.219	2.227	2.190	2.206	2.236	2.210	2.174	2.158	2.143	2.128
24034 CORNEDO VICENTINO	11.787	11.905	11.898	11.960	11.939	12.007	12.092	12.079	12.080	12.012	11.982
24035 COSTABISSARA	6.625	6.799	6.864	7.022	7.162	7.291	7.386	7.405	7.436	7.566	7.658
24036 CREAZZO	10.988	10.983	11.027	11.077	11.015	11.068	11.216	11.281	11.331	11.350	11.373
24037 CRESPIADORO	1.474	1.479	1.488	1.474	1.453	1.417	1.388	1.373	1.330	1.317	1.322
24038 DUEVILLE	13.787	13.862	13.907	13.877	13.889	13.955	14.024	13.983	13.939	13.853	13.804
24039 ENEGO	1.891	1.919	1.879	1.852	1.811	1.773	1.753	1.717	1.699	1.676	1.645
24040 FARA VICENTINO	3.949	3.970	3.933	3.959	3.918	3.955	3.960	3.888	3.852	3.821	3.779
24041 FOZA	748	745	730	719	718	723	715	702	695	701	693
24042 GALLIO	2.420	2.423	2.439	2.432	2.400	2.374	2.392	2.380	2.396	2.390	2.389
24043 GAMBELLARA	3.272	3.296	3.321	3.312	3.331	3.395	3.436	3.419	3.398	3.404	3.432

COMUNI	01/01/2008	01/01/2009	01/01/2010	01/01/2011	01/01/2012	01/01/2013	01/01/2014	01/01/2015	01/01/2016	01/01/2017	01/01/2018
24044 GAMBUGLIANO	828	832	835	833	850	843	841	840	846	840	837
24045 GRANCONA	1.882	1.878	1.873	1.883	1.894	1.887	1.888	1.876	1.862	1.883	-
24046 GRISIGNANO DI ZOCCO	4.352	4.314	4.271	4.291	4.275	4.353	4.324	4.278	4.275	4.286	4.293
24047 GRUMOLO DELLE ABBADESSE	3.708	3.725	3.728	3.731	3.748	3.770	3.813	3.801	3.760	3.742	3.748
24048 ISOLA VICENTINA	8.918	9.125	9.280	9.499	9.637	9.871	10.017	10.141	10.214	10.217	10.242
24049 LAGHI	131	128	126	125	123	122	120	125	133	130	130
24050 LASTEBASSE	228	225	235	230	228	228	223	215	208	201	198
24051 LONGARE	5.575	5.591	5.628	5.621	5.657	5.624	5.662	5.682	5.688	5.731	5.684
24052 LONIGO	15.415	15.448	15.508	15.660	15.601	15.865	16.193	16.309	16.391	16.485	16.466
24053 LUGO DI VICENZA	3.788	3.776	3.737	3.732	3.725	3.739	3.716	3.716	3.691	3.641	3.652
24054 LUSIANA	2.816	2.804	2.804	2.775	2.736	2.736	2.705	2.691	2.660	2.619	2.581
24055 MALO	14.178	14.436	14.502	14.547	14.715	14.814	15.002	15.021	14.951	14.915	14.855
24056 MARANO VICENTINO	9.498	9.537	9.655	9.699	9.667	9.726	9.660	9.622	9.515	9.592	9.529
24057 MASTICA	13.583	13.640	13.736	13.768	13.781	13.894	13.905	13.941	13.989	14.008	14.039
24058 MASON VICENTINO	3.426	3.459	3.476	3.521	3.508	3.541	3.518	3.532	3.503	3.493	3.501
24059 MOLVENA	2.677	2.685	2.639	2.628	2.590	2.575	2.607	2.589	2.576	2.570	2.560
24060 MONTEBELLO VICENTINO	6.320	6.467	6.547	6.494	6.548	6.541	6.557	6.601	6.571	6.551	6.542
24061 MONTECCHIO MAGGIORE	23.132	23.598	23.627	23.397	23.306	23.476	23.651	23.655	23.664	23.526	23.316
24062 MONTECCHIO PRECALCINO	4.908	4.973	5.066	4.975	4.970	4.996	5.045	5.019	5.038	5.046	5.048
24063 MONTE DI MALO	2.922	2.905	2.864	2.882	2.889	2.909	2.918	2.907	2.885	2.867	2.838
24064 MONTEGALDA	3.352	3.393	3.364	3.296	3.363	3.374	3.386	3.383	3.391	3.428	3.431
24065 MONTEGALDELLA	1.811	1.830	1.801	1.801	1.780	1.798	1.813	1.809	1.806	1.784	1.774
24066 MONTEVIALE	2.266	2.411	2.522	2.580	2.602	2.707	2.725	2.753	2.789	2.806	2.811
24067 MONTICELLO CONTE OTTO	9.343	9.257	9.247	9.213	9.145	9.171	9.212	9.158	9.098	9.047	9.026
24068 MONTORSO VICENTINO	3.134	3.204	3.176	3.174	3.190	3.201	3.200	3.209	3.153	3.143	3.107
24069 MOSSANO	1.788	1.809	1.802	1.774	1.763	1.787	1.790	1.784	1.788	1.821	1.790
24070 MUSSOLENTE	7.590	7.651	7.656	7.656	7.644	7.659	7.669	7.646	7.658	7.630	7.632
24071 NANTO	2.695	2.715	3.076	3.065	3.092	3.118	3.123	3.090	3.086	3.098	3.091
24072 NOGAROLE VICENTINO	1.099	1.122	1.108	1.141	1.141	1.150	1.163	1.151	1.172	1.185	1.206
24073 NOVE	4.940	4.965	5.028	5.059	5.074	5.082	5.068	5.069	5.038	4.999	4.966
24074 NOVENTA VICENTINA	8.751	8.833	8.729	8.810	8.812	8.875	8.959	8.996	8.947	8.872	8.900
24075 ORGIANO	3.175	3.217	3.189	3.157	3.158	3.153	3.112	3.086	3.057	3.014	3.042
24076 PEDEMONTE	775	769	769	760	767	763	782	779	774	751	740
24077 PIANEZZE	2.034	2.063	2.048	2.055	2.065	2.086	2.122	2.155	2.144	2.173	2.162
24078 PIOVENE ROCCHETTE	8.090	8.237	8.228	8.244	8.281	8.350	8.379	8.334	8.346	8.343	8.344
24079 POIANA MAGGIORE	4.439	4.501	4.506	4.500	4.452	4.472	4.411	4.368	4.336	4.332	4.348
24080 POSINA	652	634	584	581	576	572	576	576	566	555	557
24081 POVE DEL GRAPPA	3.046	3.083	3.068	3.100	3.089	3.098	3.090	3.092	3.083	3.093	3.136
24082 POZZOLEONE	2.722	2.792	2.796	2.798	2.789	2.805	2.810	2.799	2.775	2.784	2.780
24083 QUINTO VICENTINO	5.507	5.581	5.634	5.667	5.689	5.766	5.767	5.815	5.792	5.817	5.815
24084 RECOARO TERME	6.974	6.920	6.847	6.834	6.734	6.645	6.541	6.477	6.453	6.354	6.306
24085 ROANA	4.125	4.174	4.236	4.265	4.310	4.320	4.332	4.343	4.321	4.299	4.276



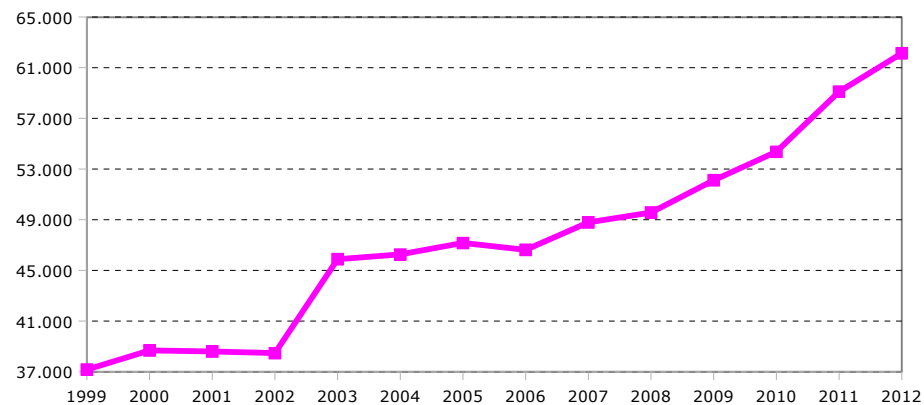
COMUNI	01/01/2008	01/01/2009	01/01/2010	01/01/2011	01/01/2012	01/01/2013	01/01/2014	01/01/2015	01/01/2016	01/01/2017	01/01/2018
24086 ROMANO D'EZZ.	14.406	14.580	14.622	14.496	14.499	14.467	14.503	14.492	14.478	14.407	14.228
24087 ROSA'	13.595	13.870	13.880	14.005	14.091	14.328	14.387	14.482	14.417	14.444	14.499
24088 ROSSANO VENETO	7.611	7.802	7.848	7.893	7.916	8.008	8.082	8.075	8.091	8.096	8.078
24089 ROTZO	598	599	623	632	640	653	654	658	666	658	659
24090 SALCEDO	1.052	1.048	1.037	1.033	1.037	1.039	1.041	1.028	1.028	1.038	1.038
24091 SANDRIGO	8.311	8.394	8.416	8.417	8.388	8.336	8.534	8.496	8.453	8.432	8.457
24092 SAN GERMANO BER.	1.145	1.145	1.160	1.153	1.159	1.170	1.180	1.187	1.178	1.160	-
24093 SAN NAZARIO	1.769	1.817	1.792	1.760	1.744	1.742	1.747	1.705	1.696	1.691	1.665
24094 SAN PIETRO M.	1.583	1.601	1.604	1.588	1.616	1.637	1.632	1.639	1.625	1.613	1.603
24095 SANTORSO	5.657	5.660	5.731	5.740	5.744	5.712	5.882	5.859	5.769	5.764	5.711
24096 SAN VITO DI LEGUZ.	3.673	3.646	3.572	3.556	3.566	3.576	3.602	3.614	3.608	3.605	3.541
24097 SARCEDO	5.358	5.308	5.300	5.275	5.312	5.313	5.302	5.278	5.271	5.272	5.274
24098 SAREGO	6.135	6.351	6.509	6.540	6.646	6.785	6.761	6.818	6.794	6.744	6.735
24099 SCHIAVON	2.589	2.614	2.597	2.582	2.605	2.622	2.624	2.623	2.627	2.625	2.629
24100 SCHIO	38.668	39.078	39.226	39.086	39.129	39.223	39.472	39.443	39.355	39.219	39.082
24101 SOLAGNA	1.911	1.927	1.923	1.884	1.890	1.883	1.909	1.937	1.901	1.889	1.875
24102 SOSSANO	4.360	4.393	4.387	4.414	4.393	4.425	4.400	4.427	4.403	4.350	4.296
24103 SOVIZZO	6.525	6.662	6.821	6.930	7.082	7.251	7.360	7.388	7.500	7.582	7.647
24104 TEZZE SUL BRENTA	12.183	12.399	12.599	12.537	12.604	12.767	12.844	12.819	12.827	12.840	12.817
24105 THIENE	22.231	22.822	22.964	23.076	23.241	23.377	23.927	24.329	24.363	24.280	24.309
24106 TONEZZA DEL CIMONE	594	582	570	571	573	525	537	536	521	525	518
24107 TORREBELVICINO	5.994	5.998	6.039	6.033	6.034	6.056	6.012	5.974	5.917	5.867	5.849
24108 TORRI DI QUARTESOLO	11.488	11.672	11.692	11.766	11.705	11.815	11.921	11.885	11.809	11.685	11.684
24110 TRISSINO	8.293	8.461	8.444	8.560	8.635	8.701	8.756	8.770	8.784	8.785	8.709
24111 VALDAGNO	26.845	26.720	26.551	26.561	26.557	26.653	26.644	26.455	26.234	26.080	26.016
24112 VALDASTICO	1.429	1.428	1.404	1.414	1.382	1.358	1.359	1.312	1.297	1.281	1.274
24113 VALLI DEL PASUBIO	3.495	3.465	3.393	3.372	3.321	3.327	3.301	3.258	3.242	3.191	3.169
24114 VALSTAGNA	1.912	1.858	1.864	1.867	1.846	1.824	1.845	1.829	1.816	1.827	1.791
24115 VELO D'ASTICO	2.392	2.399	2.419	2.422	2.394	2.422	2.430	2.426	2.403	2.406	2.368
24116 VICENZA	111.518	112.100	112.283	112.288	111.222	113.639	113.655	113.599	112.953	112.198	111.620
24117 VILLAGA	1.981	2.003	1.996	1.966	1.962	1.951	1.956	1.928	1.914	1.911	1.905
24118 VILLAVERLA	5.999	6.079	6.165	6.163	6.158	6.142	6.167	6.161	6.127	6.161	6.138
24119 ZANE'	6.487	6.615	6.607	6.611	6.624	6.637	6.651	6.677	6.653	6.632	6.661
24120 ZERMEGHEDO	1.371	1.382	1.379	1.363	1.367	1.403	1.410	1.392	1.411	1.406	1.393
24121 ZOVCENEDO	842	838	810	799	806	791	791	784	773	763	763
24122 ZUGLIANO	6.698	6.760	6.757	6.692	6.697	6.652	6.775	6.806	6.835	6.833	6.801
24123 VAL LIONA	-	-	-	-	-	-	-	-	-	-	3.048
<b>TOTALE</b>	<b>846.167</b>	<b>854.733</b>	<b>857.227</b>	<b>858.585</b>	<b>858.732</b>	<b>865.421</b>	<b>869.813</b>	<b>869.718</b>	<b>867.314</b>	<b>865.082</b>	<b>860.156</b>

Fonte: ISTAT. Elaborazioni Ufficio Statistica Provincia di Vicenza.

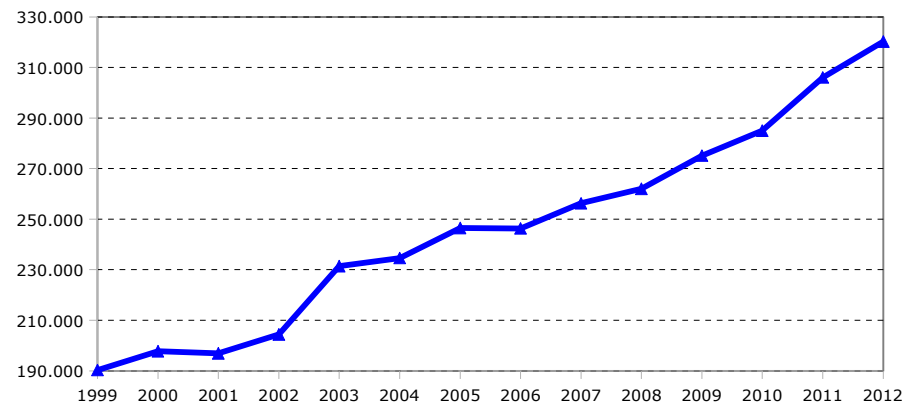
### Anagrafe degli italiani residenti all'estero (persone e famiglie). Anni 1999-2012.

	09/04/99	18/07/00	21/03/01	05/03/02	31/12/03	10/07/04	31/12/05	31/12/06	31/12/07	21/05/08	20/05/09	05/03/10	31/12/11	31/12/12
<i>Persone</i>														
Provincia Vicenza	<b>37.166</b>	<b>38.692</b>	<b>38.607</b>	<b>38.469</b>	<b>45.886</b>	<b>46.258</b>	<b>47.166</b>	<b>46.624</b>	<b>48.793</b>	<b>49.571</b>	<b>52.127</b>	<b>54.363</b>	<b>59.115</b>	<b>62.146</b>
Veneto	190.302	197.772	196.934	204.452	231.433	234.615	246.528	246.324	256.291	262.000	275.135	285.050	306.050	320.245
Italia	2.648.158	2.751.769	2.755.091	2.842.865	3.279.147	3.421.224	3.520.809	3.547.808	3.649.377	3.778.744	3.931.881	4.024.478	4.208.977	4.341.156
<i>Famiglie</i>														
Provincia Vicenza	<b>20.773</b>	<b>21.709</b>	<b>21.689</b>	<b>21.704</b>	<b>25.662</b>	<b>26.215</b>	<b>26.722</b>	<b>26.304</b>	<b>27.518</b>	<b>27.929</b>	<b>29.320</b>	<b>30.438</b>	<b>nd</b>	<b>nd</b>
Veneto	102.880	108.048	107.650	112.363	128.512	130.503	139.554	138.947	144.680	147.743	155.012	160.308	nd	nd
Italia	1.306.389	1.374.905	1.377.232	1.432.893	1.748.925	1.841.971	1.954.029	1.973.852	2.038.280	2.114.149	2.202.006	2.255.545	nd	nd

**Vicentini residenti all'estero.**  
Anni 1999-2012



**Veneti residenti all'estero.**  
Anni 1999-2012



Fonte: Ministero dell'Interno. Elaborazioni Ufficio Statistica Provincia di Vicenza