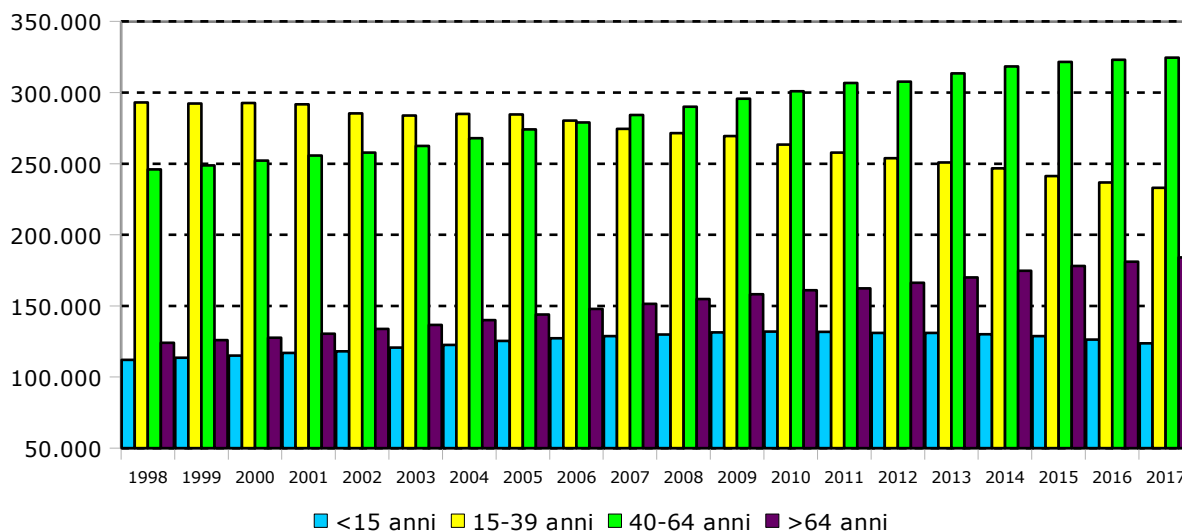


Popolazione residente nella provincia di Vicenza per classi d'età al 1 gennaio. Anni 1998-2017.

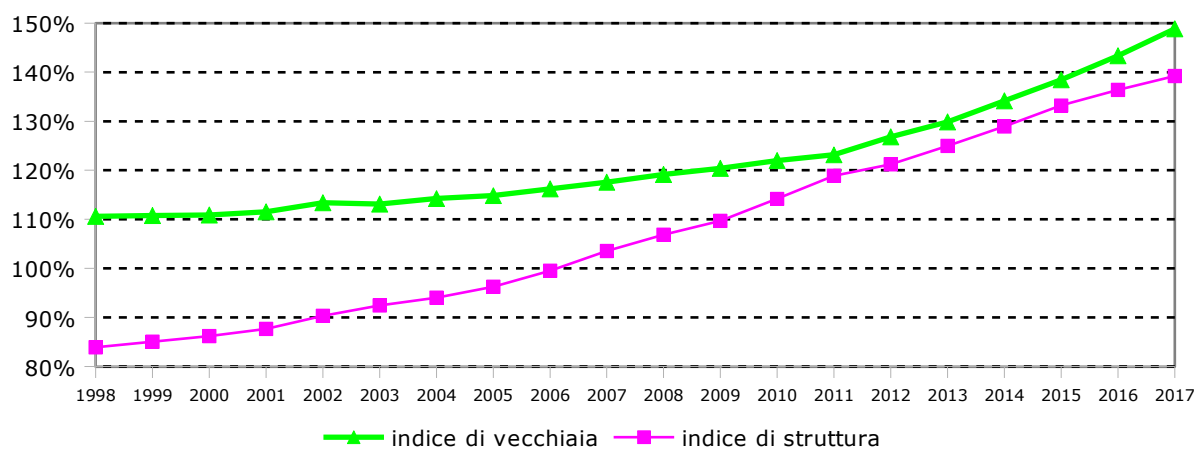
Anni	popolazione residente per classi d'età				TOTALE
	<15 anni	15-39 anni	40-64 anni	>64 anni	
1998	112.059	293.076	245.971	123.958	775.064
1999	113.606	292.355	248.717	125.849	780.527
2000	115.039	292.607	252.173	127.536	787.355
2001	116.903	291.770	255.784	130.386	794.843
2002	117.956	285.459	257.813	133.736	794.964
2003	120.731	283.909	262.475	136.535	803.650
2004	122.568	285.056	268.020	140.006	815.650
2005	125.325	284.680	274.036	143.915	827.956
2006	127.283	280.257	278.924	147.932	834.396
2007	128.803	274.445	284.234	151.441	838.923
2008	129.848	271.508	290.084	154.727	846.167
2009	131.420	269.474	295.590	158.249	854.733
2010	131.927	263.511	300.882	160.907	857.227
2011	131.770	257.881	306.646	162.288	858.585
2012	131.017	253.840	307.712	166.163	858.732
2013	130.970	250.876	313.510	170.065	865.421
2014	130.146	246.799	318.269	174.599	869.813
2015	128.653	241.378	321.539	178.148	869.718
2016	126.308	236.871	323.074	181.061	867.314
2017	123.616	233.028	324.456	183.982	865.082

Fonte: ISTAT. Elaborazioni Ufficio Statistica Provincia di Vicenza.

Popolazione residente per classi d'età nella provincia di Vicenza



Indici demografici relativi alla popolazione residente nella provincia di Vicenza



Fonte: ISTAT - Elaborazioni Ufficio Statistica Provincia di Vicenza.

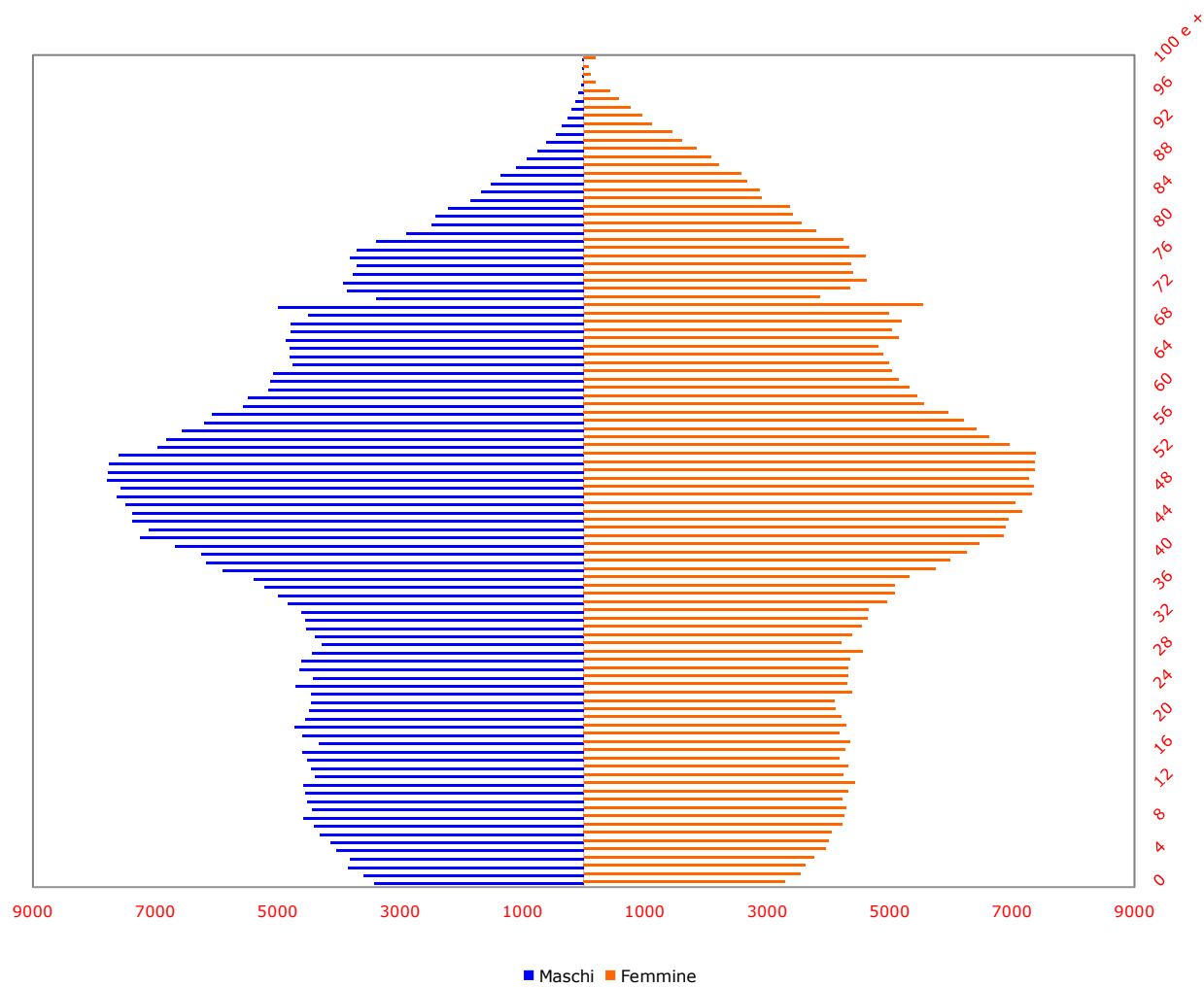
Popolazione residente nella provincia di Vicenza al 1 Gennaio 2017 per sesso, singolo anno di età e stato civile.

Eta'	MASCHI					FEMMINE					TOTALE
	Celibi	Coniugati	Divorziati	Vedovi	Totale	Nubili	Coniugate	Divorziate	Vedove	Totale	
0	3.420	0	0	0	3.420	3.290	0	0	0	3.290	6.710
1	3.596	0	0	0	3.596	3.540	0	0	0	3.540	7.136
2	3.856	0	0	0	3.856	3.629	0	0	0	3.629	7.485
3	3.812	0	0	0	3.812	3.763	0	0	0	3.763	7.575
4	4.041	0	0	0	4.041	3.953	0	0	0	3.953	7.994
5	4.128	0	0	0	4.128	4.013	0	0	0	4.013	8.141
6	4.306	0	0	0	4.306	4.060	0	0	0	4.060	8.366
7	4.405	0	0	0	4.405	4.221	0	0	0	4.221	8.626
8	4.579	0	0	0	4.579	4.258	0	0	0	4.258	8.837
9	4.437	0	0	0	4.437	4.288	0	0	0	4.288	8.725
10	4.521	0	0	0	4.521	4.232	0	0	0	4.232	8.753
11	4.545	0	0	0	4.545	4.324	0	0	0	4.324	8.869
12	4.585	0	0	0	4.585	4.425	0	0	0	4.425	9.010
13	4.382	0	0	0	4.382	4.237	0	0	0	4.237	8.619
14	4.455	0	0	0	4.455	4.315	0	0	0	4.315	8.770
15	4.520	0	0	0	4.520	4.185	0	0	0	4.185	8.705
16	4.597	0	0	0	4.597	4.272	1	0	0	4.273	8.870
17	4.325	0	0	0	4.325	4.359	0	0	0	4.359	8.684
18	4.594	0	0	0	4.594	4.179	5	0	0	4.184	8.778
19	4.716	1	0	0	4.717	4.268	27	0	0	4.295	9.012
20	4.551	3	0	0	4.554	4.153	54	0	0	4.207	8.761
21	4.480	11	0	0	4.491	3.985	130	0	0	4.115	8.606
22	4.424	29	0	0	4.453	3.916	183	1	0	4.100	8.553
23	4.391	63	1	0	4.455	4.100	278	1	1	4.380	8.835
24	4.596	108	0	0	4.704	3.927	381	4	0	4.312	9.016
25	4.260	161	1	0	4.422	3.754	570	6	1	4.331	8.753
26	4.384	263	0	0	4.647	3.531	784	5	1	4.321	8.968
27	4.232	381	2	0	4.615	3.329	1.018	9	2	4.358	8.973
28	3.921	513	6	1	4.441	3.162	1.364	30	2	4.558	8.999
29	3.565	716	3	1	4.285	2.724	1.454	29	2	4.209	8.494
30	3.464	924	10	0	4.398	2.561	1.793	34	1	4.389	8.787
31	3.398	1.124	14	0	4.536	2.397	2.101	45	5	4.548	9.084
32	3.131	1.411	16	1	4.559	2.267	2.323	51	4	4.645	9.204
33	2.951	1.633	25	0	4.609	2.002	2.581	66	11	4.660	9.269
34	2.990	1.812	38	3	4.843	1.985	2.861	99	11	4.956	9.799
35	2.845	2.106	47	0	4.998	1.934	3.030	101	19	5.084	10.082
36	2.865	2.283	59	4	5.211	1.764	3.184	122	15	5.085	10.296
37	2.600	2.695	91	2	5.388	1.734	3.423	155	16	5.328	10.716
38	2.807	3.010	73	3	5.893	1.792	3.742	195	17	5.746	11.639
39	2.811	3.220	131	2	6.164	1.759	3.985	203	34	5.981	12.145
40	2.645	3.469	133	6	6.253	1.617	4.339	261	36	6.253	12.506
41	2.728	3.786	150	5	6.669	1.610	4.495	313	40	6.458	13.127
42	2.794	4.275	167	6	7.242	1.588	4.891	332	48	6.859	14.101
43	2.559	4.322	210	13	7.104	1.499	4.989	339	63	6.890	13.994
44	2.387	4.709	257	20	7.373	1.434	5.072	362	73	6.941	14.314
45	2.284	4.770	303	23	7.380	1.450	5.256	388	72	7.166	14.546
46	2.109	5.033	323	21	7.486	1.254	5.288	423	87	7.052	14.538
47	2.059	5.169	366	27	7.621	1.303	5.505	427	94	7.329	14.950
48	1.927	5.283	333	21	7.564	1.309	5.466	458	121	7.354	14.918
49	1.811	5.562	373	39	7.785	1.155	5.493	497	130	7.275	15.060
50	1.692	5.631	398	44	7.765	1.051	5.666	513	144	7.374	15.139

Eta'	MASCHI					FEMMINE					TOTALE
	Celibi	Coniugati	Divorziati	Vedovi	Totale	Nubili	Coniugate	Divorziate	Vedove	Totale	
51	1.567	5.755	390	39	7.751	994	5.677	513	186	7.370	15.121
52	1.429	5.666	459	46	7.600	993	5.674	531	193	7.391	14.991
53	1.230	5.288	399	51	6.968	850	5.421	483	211	6.965	13.933
54	1.119	5.230	407	59	6.815	828	5.051	496	244	6.619	13.434
55	1.021	5.084	402	60	6.567	775	4.931	445	264	6.415	12.982
56	906	4.877	358	63	6.204	733	4.811	415	251	6.210	12.414
57	846	4.805	353	72	6.076	680	4.540	411	330	5.961	12.037
58	769	4.421	303	67	5.560	573	4.288	366	333	5.560	11.120
59	719	4.382	298	95	5.494	589	4.153	354	354	5.450	10.944
60	653	4.136	266	101	5.156	525	4.114	319	368	5.326	10.482
61	621	4.157	248	94	5.120	456	3.956	299	438	5.149	10.269
62	624	4.107	218	114	5.063	442	3.839	288	469	5.038	10.101
63	497	3.925	222	107	4.751	418	3.792	236	537	4.983	9.734
64	505	3.975	203	128	4.811	407	3.694	242	547	4.890	9.701
65	518	3.969	195	125	4.807	378	3.644	201	596	4.819	9.626
66	475	4.035	199	162	4.871	390	3.837	215	712	5.154	10.025
67	401	4.013	194	181	4.789	361	3.689	173	809	5.032	9.821
68	442	3.984	167	188	4.781	407	3.699	193	893	5.192	9.973
69	423	3.735	137	203	4.498	381	3.460	174	971	4.986	9.484
70	430	4.188	144	238	5.000	362	3.802	185	1.191	5.540	10.540
71	295	2.825	87	175	3.382	251	2.573	119	916	3.859	7.241
72	329	3.234	88	211	3.862	283	2.749	126	1.201	4.359	8.221
73	319	3.280	92	236	3.927	280	2.871	126	1.351	4.628	8.555
74	304	3.069	89	301	3.763	337	2.606	110	1.348	4.401	8.164
75	335	2.979	86	304	3.704	316	2.461	88	1.510	4.375	8.079
76	296	3.105	85	330	3.816	324	2.437	83	1.767	4.611	8.427
77	308	2.998	47	351	3.704	286	2.070	85	1.892	4.333	8.037
78	260	2.725	52	350	3.387	317	1.889	68	1.969	4.243	7.630
79	208	2.347	31	309	2.895	285	1.535	64	1.920	3.804	6.699
80	177	1.964	27	315	2.483	288	1.289	46	1.937	3.560	6.043
81	181	1.874	30	331	2.416	292	1.098	39	1.994	3.423	5.839
82	159	1.690	30	333	2.212	300	988	28	2.052	3.368	5.580
83	142	1.357	19	335	1.853	236	757	28	1.888	2.909	4.762
84	133	1.205	15	316	1.669	273	644	39	1.923	2.879	4.548
85	94	1.074	13	332	1.513	236	473	16	1.938	2.663	4.176
86	102	933	10	317	1.362	264	352	22	1.930	2.568	3.930
87	82	738	6	269	1.095	215	273	16	1.709	2.213	3.308
88	67	607	6	242	922	217	216	13	1.641	2.087	3.009
89	53	467	3	230	753	223	164	9	1.451	1.847	2.600
90	37	352	2	218	609	195	110	6	1.297	1.608	2.217
91	37	239	3	178	457	175	81	8	1.180	1.444	1.901
92	27	184	2	137	350	154	56	6	895	1.111	1.461
93	13	139	3	104	259	127	28	6	799	960	1.219
94	12	94	0	86	192	98	26	1	634	759	951
95	8	54	0	68	130	76	11	2	483	572	702
96	12	25	0	47	84	71	6	2	353	432	516
97	3	16	0	26	45	35	3	1	153	192	237
98	2	8	0	13	23	16	1	1	100	118	141
99	1	6	0	10	17	14	0	1	67	82	99
100	2	4	0	17	23	43	4	2	149	198	221
TOTALE	202.674	203.800	9.918	8.926	425.318	171.626	205.575	13.169	49.394	439.764	865.082

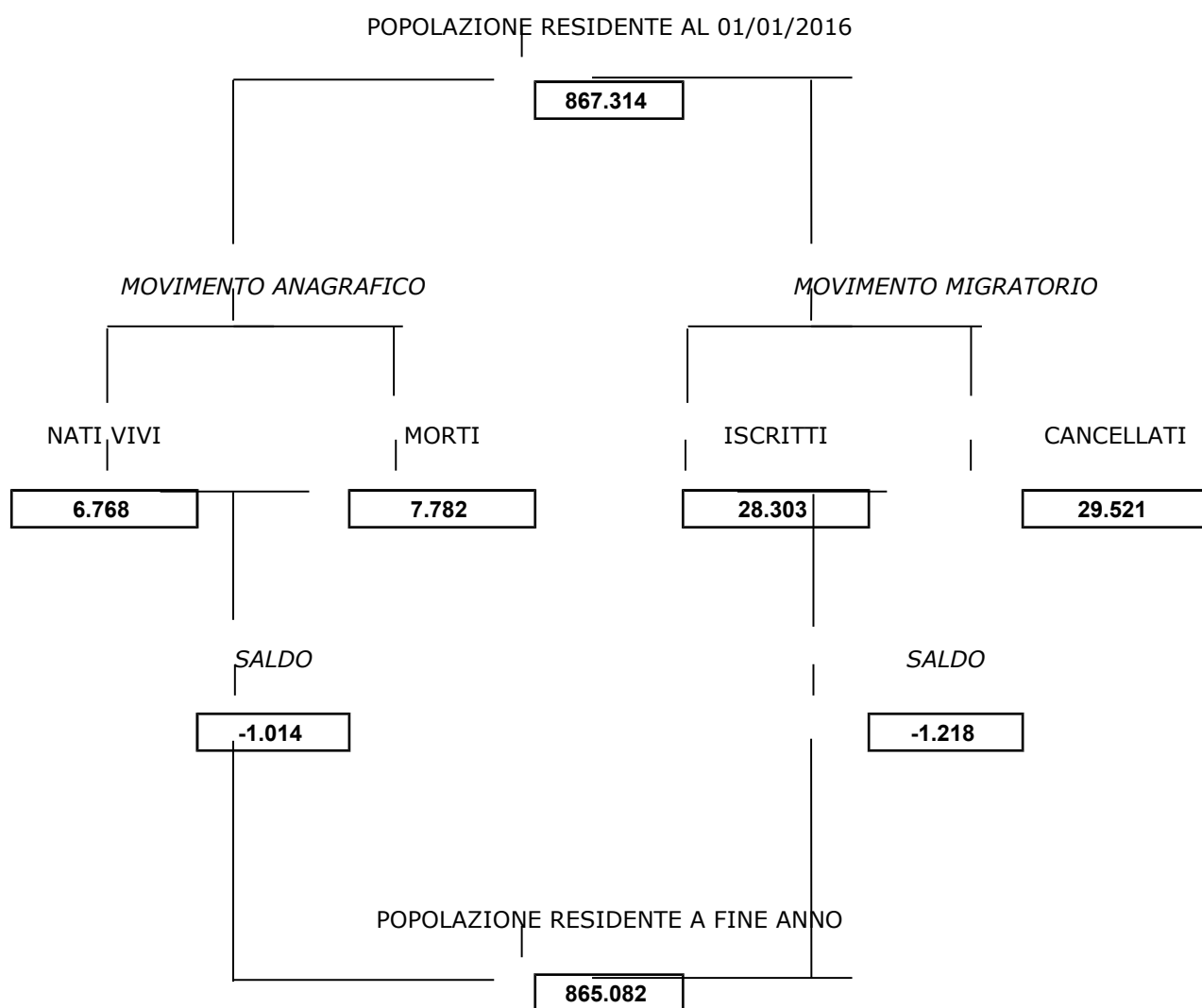
Fonte: ISTAT. Elaborazioni Ufficio Statistica Provincia di Vicenza.

**Popolazione residente nella provincia di Vicenza
al 1 Gennaio 2017 per singolo anno di età**

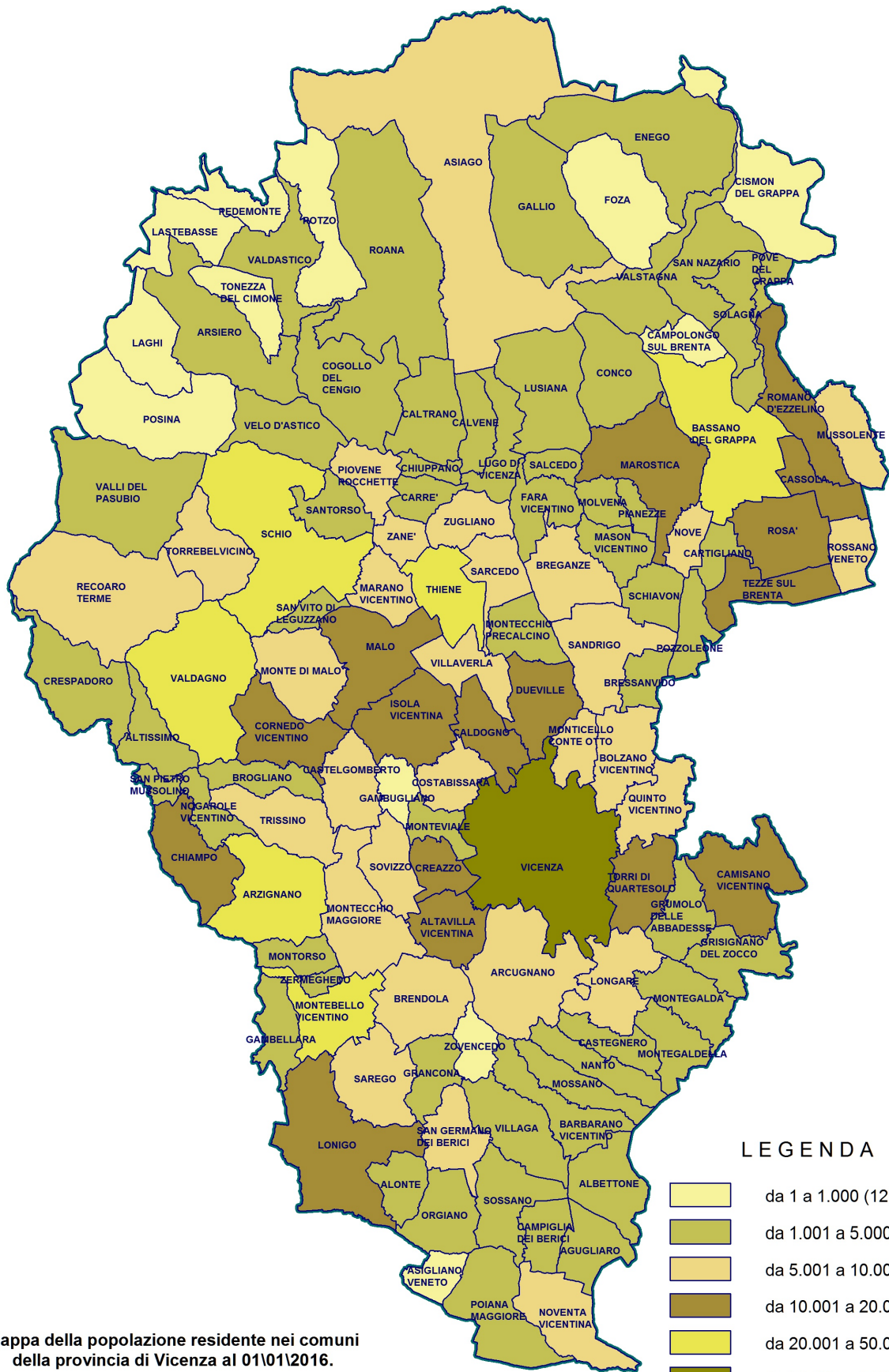


Fonte: ISTAT. Elaborazioni Ufficio Statistica Provincia di Vicenza.

**Schema del bilancio demografico provinciale.
Periodo 01/01/2016 – 31/12/2016**



Fonte: ISTAT. Elaborazioni Ufficio Statistica Provincia di Vicenza.



Mapa della popolazione residente nei comuni della provincia di Vicenza al 01/01/2016.

Movimento anagrafico della popolazione residente nei comuni della provincia di Vicenza. Anno 2016.

Descrizione Comune	Popolazione residente Al 01/01/2016	Mov. Naturale nel 2016			Trasf. di residenza nel 2016			Popolazione residente Al 31/12/2016
		Nati vivi	Morti	Saldo naturale	Iscritti	Cancellati	Saldo migratorio	
24001 Agugliaro	1.404	22	11	11	52	35	17	1.432
24002 Albettono	2.081	17	17	0	67	87	-20	2.061
24003 Alonte	1.666	17	5	12	69	93	-24	1.654
24004 Altavilla Vicentina	12.056	96	76	20	465	537	-72	12.004
24005 Altissimo	2.230	26	26	0	56	47	9	2.239
24006 Arcugnano	7.820	51	57	-6	242	214	28	7.842
24007 Arsiero	3.192	19	43	-24	84	122	-38	3.130
24008 Arzignano	25.844	225	189	36	677	947	-270	25.610
24009 Asiago	6.426	43	90	-47	153	103	50	6.429
24010 Asigliano Veneto	848	9	6	3	34	22	12	863
24011 Barbarano Vicentino	4.594	43	69	-26	188	139	49	4.617
24012 Bassano del Grappa	43.372	355	515	-160	1.904	1.721	183	43.395
24013 Bolzano Vicentino	6.542	58	32	26	188	208	-20	6.548
24014 Breganze	8.677	68	92	-24	272	264	8	8.661
24015 Brendola	6.666	48	72	-24	184	182	2	6.644
24016 Bressanvido	3.154	31	18	13	79	79	0	3.167
24017 Brogliano	3.962	37	24	13	147	134	13	3.988
24018 Caldogno	11.301	79	96	-17	386	396	-10	11.274
24019 Caltrano	2.552	9	25	-16	77	76	1	2.537
24020 Calvene	1.314	11	10	1	45	35	10	1.325
24021 Camisano Vicentino	11.115	119	90	29	447	407	40	11.184
24022 Campiglia dei Berici	1.716	12	22	-10	36	44	-8	1.698
24023 Campolongo sul Brenta	818	5	4	1	16	20	-4	815
24024 Carrè	3.667	28	18	10	125	155	-30	3.647
24025 Cartigliano	3.800	21	33	-12	113	121	-8	3.780
24026 Cassola	14.619	147	94	53	680	617	63	14.735
24027 Castegnero	2.939	25	13	12	89	112	-23	2.928
24028 Castelgomberto	6.109	63	49	14	229	222	7	6.130
24029 Chiampo	13.026	127	109	18	308	461	-153	12.891
24030 Chiuppano	2.598	14	25	-11	62	101	-39	2.548
24031 Cison del Grappa	906	6	9	-3	39	31	8	911
24032 Cogollo del Cengio	3.254	22	21	1	59	83	-24	3.231
24033 Conco	2.158	12	19	-7	33	41	-8	2.143
24034 Cornedo Vicentino	12.080	92	98	-6	344	406	-62	12.012
24035 Costabissara	7.436	87	44	43	332	245	87	7.566
24036 Creazzo	11.331	87	81	6	420	407	13	11.350
24037 Crespadoro	1.330	10	11	-1	47	59	-12	1.317
24038 Dueville	13.939	104	132	-28	363	421	-58	13.853
24039 Enego	1.699	6	17	-11	21	33	-12	1.676
24040 Fara Vicentino	3.852	20	22	-2	83	112	-29	3.821
24041 Foza	695	6	4	2	10	6	4	701
24042 Gallio	2.396	11	16	-5	58	59	-1	2.390
24043 Gambellara	3.398	23	39	-16	122	100	22	3.404
24044 Gambugliano	846	6	3	3	19	28	-9	840
24045 Grancona	1.862	9	12	-3	62	38	24	1.883
24046 Grisignano di Zocco	4.275	31	31	0	168	157	11	4.286
24047 Grumolo delle Abbadesse	3.760	35	28	7	146	171	-25	3.742
24048 Isola Vicentina	10.214	93	94	-1	307	303	4	10.217
24049 Laghi	133	1	2	-1	9	11	-2	130
24050 Lastebasse	208	0	6	-6	3	4	-1	201
24051 Longare	5.688	45	28	17	218	192	26	5.731
24052 Lonigo	16.391	135	133	2	658	566	92	16.485
24053 Lugo di Vicenza	3.691	30	41	-11	92	131	-39	3.641
24054 Lusiana	2.660	21	37	-16	36	61	-25	2.619
24055 Malo	14.951	140	120	20	450	506	-56	14.915
24056 Marano Vicentino	9.515	80	65	15	299	237	62	9.592
24057 Marostica	13.989	120	120	0	403	384	19	14.008
24058 Mason Vicentino	3.503	20	37	-17	97	90	7	3.493
24059 Molvena	2.576	15	19	-4	68	70	-2	2.570

Descrizione Comune	Popolazione residente Al 01/01/2016	Mov. Naturale nel 2016			Trasf. di residenza nel 2016			Popolazione residente Al 31/12/2016
		Nati vivi	Morti	Saldo naturale	Iscritti	Cancellati	Saldo migratorio	
24060 Montebello Vicentino	6.571	62	60	2	224	246	-22	6.551
24061 Montecchio Maggiore	23.664	189	171	18	840	996	-156	23.526
24062 Montecchio Precalcino	5.038	31	49	-18	160	134	26	5.046
24063 Monte di Malo	2.885	22	17	5	76	99	-23	2.867
24064 Montegalda	3.391	22	37	-15	151	99	52	3.428
24065 Montegaldelta	1.806	12	19	-7	51	66	-15	1.784
24066 Monteviale	2.789	21	14	7	107	97	10	2.806
24067 Monticello Conte Otto	9.098	50	60	-10	332	373	-41	9.047
24068 Montorso Vicentino	3.153	27	27	0	93	103	-10	3.143
24069 Mossano	1.788	12	56	-44	124	47	77	1.821
24070 Mussolente	7.658	57	47	10	198	236	-38	7.630
24071 Nanto	3.086	29	18	11	123	122	1	3.098
24072 Nogarole Vicentino	1.172	11	4	7	28	22	6	1.185
24073 Nove	5.038	40	38	2	142	183	-41	4.999
24074 Noventa Vicentina	8.947	78	92	-14	237	298	-61	8.872
24075 Orgiano	3.057	16	38	-22	95	116	-21	3.014
24076 Pedemonte	774	4	15	-11	19	31	-12	751
24077 Pianezze	2.144	14	13	1	75	47	28	2.173
24078 Piovene Rocchette	8.346	56	51	5	262	270	-8	8.343
24079 Pojana Maggiore	4.336	30	37	-7	153	150	3	4.332
24080 Posina	566	1	13	-12	18	17	1	555
24081 Pove del Grappa	3.083	15	25	-10	113	93	20	3.093
24082 Pozzoleone	2.775	27	22	5	85	81	4	2.784
24083 Quinto Vicentino	5.792	49	48	1	241	217	24	5.817
24084 Recoaro Terme	6.453	38	70	-32	80	147	-67	6.354
24085 Roana	4.321	36	50	-14	105	113	-8	4.299
24086 Romano d'Ezzelino	14.478	112	82	30	503	604	-101	14.407
24087 Rosà	14.417	125	105	20	461	454	7	14.444
24088 Rossano Veneto	8.091	83	60	23	283	301	-18	8.096
24089 Rotzo	666	10	7	3	10	21	-11	658
24090 Salcedo	1.028	11	7	4	28	22	6	1.038
24091 Sandrigo	8.453	63	86	-23	217	215	2	8.432
24092 San Germano dei Berici	1.178	13	16	-3	26	41	-15	1.160
24093 San Nazario	1.696	12	15	-3	57	59	-2	1.691
24094 San Pietro Mussolino	1.625	14	10	4	71	87	-16	1.613
24095 Santorso	5.769	36	52	-16	201	190	11	5.764
24096 San Vito di Leguzzano	3.608	19	22	-3	142	142	0	3.605
24097 Sarcedo	5.271	39	40	-1	168	166	2	5.272
24098 Sarego	6.794	64	56	8	253	311	-58	6.744
24099 Schiavon	2.627	14	17	-3	96	95	1	2.625
24100 Schio	39.355	262	431	-169	1.185	1.152	33	39.219
24101 Solagna	1.901	10	20	-10	54	56	-2	1.889
24102 Sossano	4.403	32	46	-14	137	176	-39	4.350
24103 Sovizzo	7.500	70	48	22	328	268	60	7.582
24104 Tezze sul Brenta	12.827	110	79	31	374	392	-18	12.840
24105 Thiene	24.363	212	257	-45	897	935	-38	24.280
24106 Tonezza del Cimone	521	8	4	4	18	18	0	525
24107 Torrebelvicino	5.917	36	50	-14	212	248	-36	5.867
24108 Torri di Quartesolo	11.809	95	89	6	487	617	-130	11.685
24110 Trissino	8.784	84	65	19	227	245	-18	8.785
24111 Valdagno	26.234	172	336	-164	599	589	10	26.080
24112 Valdastico	1.297	5	22	-17	38	37	1	1.281

Descrizione Comune	Popolazione residente Al 01/01/2016	Mov. Naturale nel 2016			Trasf. di residenza nel 2016			Popolazione residente Al 31/12/2016
		Nati vivi	Morti	Saldo naturale	Iscritti	Cancellati	Saldo migratorio	
24113 Valli del Pasubio	3.242	18	55	-37	58	72	-14	3.191
24114 Valstagna	1.816	14	31	-17	69	41	28	1.827
24115 Velo d'Astico	2.403	14	12	2	75	74	1	2.406
24116 Vicenza	112.953	797	1.183	-386	3.693	4.062	-369	112.198
24117 Villaga	1.914	7	15	-8	55	50	5	1.911
24118 Villaverla	6.127	57	40	17	206	189	17	6.161
24119 Zanè	6.653	44	44	0	196	217	-21	6.632
24120 Zermeghedo	1.411	14	11	3	59	67	-8	1.406
24121 Zovencedo	773	7	9	-2	30	38	-8	763
24122 Zugliano	6.835	44	50	-6	218	214	4	6.833
TOTALE	867.314	6.768	7.782	-1.014	28.303	29.521	-1.218	865.082

Fonte: ISTAT. Elaborazioni Ufficio Statistica Provincia di Vicenza.

Popolazione, superficie e densità della popolazione residente al 31/12/2016 nei comuni della provincia di Vicenza.

cod. Istat	Comune	pop. residente	superficie (km ²)	densità (abitanti/km ²)
24001	Agugliaro	1.432	14,63	97,88
24002	Albettono	2.061	20,34	101,33
24003	Alonte	1.654	11,16	148,21
24004	Altavilla Vicentina	12.004	16,63	721,83
24005	Altissimo	2.239	15,03	148,97
24006	Arcugnano	7.842	41,54	188,78
24007	Arsiero	3.130	41,18	76,01
24008	Arzignano	25.610	34,34	745,78
24009	Asiago	6.429	163,02	39,44
24010	Asigliano Veneto	863	8,1	106,54
24011	Barbarano Vicentino	4.617	19,6	235,56
24012	Bassano del Grappa	43.395	46,82	926,85
24013	Bolzano Vicentino	6.548	19,96	328,06
24014	Breganze	8.661	21,78	397,66
24015	Brendola	6.644	25,52	260,34
24016	Bressanvido	3.167	8,56	369,98
24017	Brogliano	3.988	12,15	328,23
24018	Caldogno	11.274	15,87	710,40
24019	Caltrano	2.537	22,67	111,91
24020	Calvene	1.325	11,54	114,82
24021	Camisano Vicentino	11.184	30,02	372,55
24022	Campiglia dei Berici	1.698	10,94	155,21
24023	Campolongo sul Brenta	815	9,66	84,37
24024	Carrè	3.647	8,71	418,71
24025	Cartigliano	3.780	7,5	504,00
24026	Cassola	14.735	12,72	1.158,41
24027	Castegnero	2.928	11,63	251,76
24028	Castelgomberto	6.130	17,28	354,75
24029	Chiampo	12.891	22,65	569,14
24030	Chiuppano	2.548	4,68	544,44
24031	Cismon del Grappa	911	34,67	26,28
24032	Cogollo del Cengio	3.231	36,24	89,16
24033	Conco	2.143	26,89	79,70
24034	Cornedo Vicentino	12.012	23,49	511,37
24035	Costabissara	7.566	13,21	572,75
24036	Creazzo	11.350	10,51	1.079,92
24037	Crespadoro	1.317	30,13	43,71
24038	Dueville	13.853	20,11	688,86
24039	Enego	1.676	53	31,62
24040	Fara Vicentino	3.821	15,23	250,89
24041	Foza	701	35,25	19,89
24042	Gallio	2.390	47,63	50,18
24043	Gambellara	3.404	12,89	264,08
24044	Gambugliano	840	7,95	105,66
24045	Grancona	1.883	12,31	152,97
24046	Grisignano di Zocco	4.286	16,99	252,27
24047	Grumolo delle Abbadesse	3.742	14,93	250,64
24048	Isola Vicentina	10.217	26,45	386,28

cod. Istat	Comune	pop. residente	superficie (km ²)	densità (abitanti/km ²)
24049	Laghi	130	22,22	5,85
24050	Lastebasse	201	18,79	10,70
24051	Longare	5.731	22,7	252,47
24052	Lonigo	16.485	49,39	333,77
24053	Lugo di Vicenza	3.641	14,6	249,38
24054	Lusiana	2.619	34,24	76,49
24055	Malo	14.915	30,54	488,38
24056	Marano Vicentino	9.592	12,7	755,28
24057	Marostica	14.008	36,43	384,52
24058	Mason Vicentino	3.493	11,98	291,57
24059	Molvena	2.570	7,42	346,36
24060	Montebello Vicentino	6.551	21,45	305,41
24061	Montecchio Maggiore	23.526	30,68	766,82
24062	Montecchio Precalcino	5.046	14,33	352,13
24063	Monte di Malo	2.867	23,77	120,61
24064	Montegalda	3.428	17,68	193,89
24065	Montegaldella	1.784	13,64	130,79
24066	Monteviale	2.806	8,4	334,05
24067	Monticello Conte Otto	9.047	10,19	887,83
24068	Montorso Vicentino	3.143	9,23	340,52
24069	Mossano	1.821	13,98	130,26
24070	Mussolente	7.630	15,36	496,74
24071	Nanto	3.098	14,51	213,51
24072	Nogarole Vicentino	1.185	9,03	131,23
24073	Nove	4.999	8,07	619,45
24074	Noventa Vicentina	8.872	23,03	385,24
24075	Orgiano	3.014	18,11	166,43
24076	Pedemonte	751	12,73	58,99
24077	Pianezze	2.173	4,97	437,22
24078	Piovene Rocchette	8.343	12,94	644,74
24079	Poiana Maggiore	4.332	28,45	152,27
24080	Posina	555	43,4	12,79
24081	Pove del Grappa	3.093	9,84	314,33
24082	Pozzoleone	2.784	11,29	246,59
24083	Quinto Vicentino	5.817	17,44	333,54
24084	Recoaro Terme	6.354	60,06	105,79
24085	Roana	4.299	78,39	54,84
24086	Romano d'Ezzelino	14.407	21,41	672,91
24087	Rosà	14.444	24,37	592,70
24088	Rossano Veneto	8.096	10,66	759,47
24089	Rotzo	658	28,26	23,28
24090	Salcedo	1.038	6,12	169,61
24091	Sandrigo	8.432	27,95	301,68
24092	San Germano dei Berici	1.160	15,52	74,74
24093	San Nazario	1.691	23,17	72,98
24094	San Pietro Mussolino	1.613	4,11	392,46
24095	Santorso	5.764	13,25	435,02
24096	San Vito di Leguzzano	3.605	6,1	590,98
24097	Sarcedo	5.272	13,76	383,14
24098	Sarego	6.744	23,9	282,18
24099	Schiavon	2.625	11,96	219,48

cod. Istat	Comune	pop. residente	superficie (km ²)	densità (abitanti/km ²)
24100	Schio	39.219	66,14	592,97
24101	Solagna	1.889	15,79	119,63
24102	Sossano	4.350	20,95	207,64
24103	Sovizzo	7.582	15,71	482,62
24104	Tezze sul Brenta	12.840	17,98	714,13
24105	Thiene	24.280	19,73	1.230,61
24106	Tonezza del Cimone	525	14,35	36,59
24107	Torrebelvicino	5.867	20,81	281,93
24108	Torri di Quartesolo	11.685	18,66	626,21
24110	Trissino	8.785	21,93	400,59
24111	Valdagno	26.080	50,2	519,52
24112	Valdastico	1.281	23,72	54,01
24113	Valli del Pasubio	3.191	49,31	64,71
24114	Valstagna	1.827	25,45	71,79
24115	Velo d'Astico	2.406	22,01	109,31
24116	Vicenza	112.198	80,46	1.394,46
24117	Villaga	1.911	23,2	82,37
24118	Villaverla	6.161	15,74	391,42
24119	Zanè	6.632	7,65	866,93
24120	Zermeghedo	1.406	2,96	475,00
24121	Zovencedo	763	9,08	84,03
24122	Zugliano	6.833	13,74	497,31
	TOTALE	865.082	2.722,20	317,79

Fonte: ISTAT. Elaborazioni Ufficio Statistica Provincia di Vicenza.

Graduatoria dei primi e ultimi 20 comuni della provincia di Vicenza per densità della popolazione residente al 31/12/2016.

Classifica	cod. Istat	Comune	densità (abitanti/km ²)
1	24116	Vicenza	1.394,5
2	24105	Thiene	1.230,6
3	24026	Cassola	1.158,4
4	24036	Creazzo	1.079,9
5	24012	Bassano del Grappa	926,8
6	24067	Monticello Conte Otto	887,8
7	24119	Zanè	866,9
8	24061	Montecchio Maggiore	766,8
9	24088	Rossano Veneto	759,5
10	24056	Marano Vicentino	755,3
11	24008	Arzignano	745,8
12	24004	Altavilla Vicentina	721,8
13	24104	Tezze sul Brenta	714,1
14	24018	Caldogno	710,4
15	24038	Dueville	688,9
16	24086	Romano d'Ezzelino	672,9
17	24078	Piovene Rocchette	644,7
18	24108	Torri di Quartesolo	626,2
19	24073	Nove	619,5
20	24100	Schio	593,0
<hr/>			
102	24054	Lusiana	76,5
103	24007	Arsiero	76,0
104	24092	San Germano dei Berici	74,7
105	24093	San Nazario	73,0
106	24114	Valstagna	71,8
107	24113	Valli del Pasubio	64,7
108	24076	Pedemonte	59,0
109	24085	Roana	54,8
110	24112	Valdastico	54,0
111	24042	Gallio	50,2
112	24037	Crespadoro	43,7
113	24009	Asiago	39,4
114	24106	Tonezza del Cimone	36,6
115	24039	Enego	31,6
116	24031	Cismon del Grappa	26,3
117	24089	Rotzo	23,3
118	24041	Foza	19,9
119	24080	Posina	12,8
120	24050	Lastebasse	10,7
121	24049	Laghi	5,9

Fonte: ISTAT. Elaborazioni Ufficio Statistica Provincia di Vicenza.

Popolazione residente nei comuni della provincia di Vicenza dall'1/1/2007 all'1/1/2017

COMUNI	01/01/2007	01/01/2008	01/01/2009	01/01/2010	01/01/2011	01/01/2012	01/01/2013	01/01/2014	01/01/2015	01/01/2016	01/01/2017
24001 AGUGLIARO	1.354	1.355	1.370	1.396	1.399	1.413	1.411	1.425	1.414	1.404	1.432
24002 ALBETTONE	2.127	2.140	2.164	2.136	2.067	2.055	2.066	2.073	2.079	2.081	2.061
24003 ALONTE	1.563	1.597	1.651	1.636	1.634	1.650	1.663	1.674	1.665	1.666	1.654
24004 ALTAVILLA VICENTINA	10.968	11.196	11.454	11.484	11.630	11.742	11.823	12.026	12.084	12.056	12.004
24005 ALTISSIMO	2.365	2.382	2.351	2.285	2.275	2.266	2.293	2.287	2.252	2.230	2.239
24006 ARCUGNANO	7.735	7.704	7.803	7.833	7.881	7.886	7.808	7.860	7.823	7.820	7.842
24007 ARSIERO	3.412	3.422	3.364	3.333	3.306	3.293	3.252	3.247	3.234	3.192	3.130
24008 ARZIGNANO	25.183	25.188	25.440	25.461	25.601	25.545	25.863	25.996	25.926	25.844	25.610
24009 ASIAGO	6.501	6.518	6.474	6.429	6.407	6.397	6.439	6.462	6.462	6.426	6.429
24010 ASIGLIANO VENETO	937	921	919	885	884	878	894	889	866	848	863
24011 BARBARANO VICENTINO	4.278	4.388	4.435	4.496	4.562	4.584	4.607	4.618	4.594	4.594	4.617
24012 BASSANO DEL GRAPPA	41.930	42.157	42.651	42.572	43.001	42.871	43.127	43.347	43.363	43.372	43.395
24013 BOLZANO VICENTINO	6.206	6.276	6.414	6.458	6.483	6.527	6.555	6.568	6.547	6.542	6.548
24014 BREGANZE	8.515	8.612	8.722	8.747	8.705	8.713	8.725	8.748	8.724	8.677	8.661
24015 BRENDOLA	6.473	6.591	6.617	6.611	6.683	6.738	6.752	6.733	6.716	6.666	6.644
24016 BRESSANVIDO	2.977	3.036	3.072	3.114	3.100	3.104	3.147	3.167	3.182	3.154	3.167
24017 BROGLIANO	3.488	3.552	3.662	3.805	3.841	3.910	3.944	3.955	3.946	3.962	3.988
24018 CALDOGNO	10.782	10.884	11.062	11.200	11.182	11.233	11.189	11.293	11.327	11.301	11.274
24019 CALTRANO	2.684	2.662	2.675	2.651	2.620	2.623	2.609	2.582	2.570	2.552	2.537
24020 CALVENE	1.333	1.332	1.329	1.334	1.336	1.324	1.320	1.318	1.317	1.314	1.325
24021 CAMISANO VICENTINO	9.446	9.916	10.279	10.379	10.449	10.621	10.815	10.949	11.068	11.115	11.184
24022 CAMPIGLIA DEI BERICI	1.743	1.766	1.762	1.788	1.781	1.795	1.766	1.756	1.739	1.716	1.698
24023 CAMPOLONGO SUL BRENTA	848	840	837	833	829	835	847	819	819	818	815
24024 CARRE'	3.542	3.586	3.621	3.671	3.654	3.625	3.681	3.667	3.614	3.667	3.647
24025 CARTIGLIANO	3.629	3.662	3.775	3.830	3.787	3.801	3.806	3.785	3.809	3.800	3.780
24026 CASSOLA	13.460	13.561	13.747	13.887	14.059	14.098	14.210	14.566	14.692	14.619	14.735
24027 CASTEGNERO	2.717	2.698	2.740	2.768	2.816	2.875	2.935	2.935	2.953	2.939	2.928
24028 CASTELGOMBERTO	6.065	6.145	6.173	6.170	6.131	6.111	6.132	6.155	6.169	6.109	6.130
24029 CHIAMPO	12.505	12.493	12.658	12.738	12.749	12.865	12.918	12.991	12.991	13.026	12.891
24030 CHIUPPANO	2.630	2.627	2.630	2.626	2.627	2.621	2.608	2.605	2.618	2.598	2.548
24031 CISMON DEL GRAPPA	1.033	1.039	1.038	1.011	977	958	953	938	938	906	911
24032 COGOLLO DEL CENGIO	3.441	3.456	3.461	3.412	3.389	3.384	3.397	3.359	3.294	3.254	3.231
24033 CONCO	2.233	2.233	2.219	2.227	2.190	2.206	2.236	2.210	2.174	2.158	2.143
24034 CORNEDO VICENTINO	11.657	11.787	11.905	11.898	11.960	11.939	12.007	12.092	12.079	12.080	12.012
24035 COSTABISSARA	6.279	6.625	6.799	6.864	7.022	7.162	7.291	7.386	7.405	7.436	7.566
24036 CREAZZO	10.823	10.988	10.983	11.027	11.077	11.015	11.068	11.216	11.281	11.331	11.350
24037 CRESPADORO	1.512	1.474	1.479	1.488	1.474	1.453	1.417	1.388	1.373	1.330	1.317
24038 DUEVILLE	13.608	13.787	13.862	13.907	13.877	13.889	13.955	14.024	13.983	13.939	13.853
24039 ENEGO	1.897	1.891	1.919	1.879	1.852	1.811	1.773	1.753	1.717	1.699	1.676
24040 FARA VICENTINO	3.942	3.949	3.970	3.933	3.959	3.918	3.955	3.960	3.888	3.852	3.821
24041 FOZA	723	748	745	730	719	718	723	715	702	695	701
24042 GALLIO	2.383	2.420	2.423	2.439	2.432	2.400	2.374	2.392	2.380	2.396	2.390
24043 GAMBELLARA	3.246	3.272	3.296	3.321	3.312	3.331	3.395	3.436	3.419	3.398	3.404

COMUNI	01/01/2007	01/01/2008	01/01/2009	01/01/2010	01/01/2011	01/01/2012	01/01/2013	01/01/2014	01/01/2015	01/01/2016	01/01/2017
24044 GAMBUGLIANO	825	828	832	835	833	850	843	841	840	846	840
24045 GRANCONA	1.881	1.882	1.878	1.873	1.883	1.894	1.887	1.888	1.876	1.862	1.883
24046 GRISIGNANO DI ZOCCO	4.300	4.352	4.314	4.271	4.291	4.275	4.353	4.324	4.278	4.275	4.286
24047 GRUMOLO DELLE ABBADESSE	3.643	3.708	3.725	3.728	3.731	3.748	3.770	3.813	3.801	3.760	3.742
24048 ISOLA VICENTINA	8.783	8.918	9.125	9.280	9.499	9.637	9.871	10.017	10.141	10.214	10.217
24049 LAGHI	134	131	128	126	125	123	122	120	125	133	130
24050 LASTEBASSE	241	228	225	235	230	228	228	223	215	208	201
24051 LONGARE	5.518	5.575	5.591	5.628	5.621	5.657	5.624	5.662	5.682	5.688	5.731
24052 LONIGO	15.027	15.415	15.448	15.508	15.660	15.601	15.865	16.193	16.309	16.391	16.485
24053 LUGO DI VICENZA	3.747	3.788	3.776	3.737	3.732	3.725	3.739	3.716	3.716	3.691	3.641
24054 LUSIANA	2.880	2.816	2.804	2.804	2.775	2.736	2.736	2.705	2.691	2.660	2.619
24055 MALO	13.845	14.178	14.436	14.502	14.547	14.715	14.814	15.002	15.021	14.951	14.915
24056 MARANO VICENTINO	9.423	9.498	9.537	9.655	9.699	9.667	9.726	9.660	9.622	9.515	9.592
24057 MAROSTICA	13.432	13.583	13.640	13.736	13.768	13.781	13.894	13.905	13.941	13.989	14.008
24058 MASON VICENTINO	3.401	3.426	3.459	3.476	3.521	3.508	3.541	3.518	3.532	3.503	3.493
24059 MOLVENA	2.638	2.677	2.685	2.639	2.628	2.590	2.575	2.607	2.589	2.576	2.570
24060 MONTEBELLO VICENTINO	6.230	6.320	6.467	6.547	6.494	6.548	6.541	6.557	6.601	6.571	6.551
24061 MONTECCHIO MAGGIORE	22.796	23.132	23.598	23.627	23.397	23.306	23.476	23.651	23.655	23.664	23.526
24062 MONTECCHIO PRECALCINO	4.837	4.908	4.973	5.066	4.975	4.970	4.996	5.045	5.019	5.038	5.046
24063 MONTE DI MALO	2.896	2.922	2.905	2.864	2.882	2.889	2.909	2.918	2.907	2.885	2.867
24064 MONTEGALDA	3.239	3.352	3.393	3.364	3.296	3.363	3.374	3.386	3.383	3.391	3.428
24065 MONTEGALDELLA	1.825	1.811	1.830	1.801	1.801	1.780	1.798	1.813	1.809	1.806	1.784
24066 MONTEVIALE	2.210	2.266	2.411	2.522	2.580	2.602	2.707	2.725	2.753	2.789	2.806
24067 MONTICELLO CONTE OTTO	9.196	9.343	9.257	9.247	9.213	9.145	9.171	9.212	9.158	9.098	9.047
24068 MONTORSO VICENTINO	3.124	3.134	3.204	3.176	3.174	3.190	3.201	3.200	3.209	3.153	3.143
24069 MOSSANO	1.798	1.788	1.809	1.802	1.774	1.763	1.787	1.790	1.784	1.788	1.821
24070 MUSSOLENTE	7.463	7.590	7.651	7.656	7.656	7.644	7.659	7.669	7.646	7.658	7.630
24071 NANTO	2.581	2.695	2.715	3.076	3.065	3.092	3.118	3.123	3.090	3.086	3.098
24072 NOGAROLE VICENTINO	1.075	1.099	1.122	1.108	1.141	1.141	1.150	1.163	1.151	1.172	1.185
24073 NOVE	4.954	4.940	4.965	5.028	5.059	5.074	5.082	5.068	5.069	5.038	4.999
24074 NOVENTA VICENTINA	8.691	8.751	8.833	8.729	8.810	8.812	8.875	8.959	8.996	8.947	8.872
24075 ORGIANO	3.158	3.175	3.217	3.189	3.157	3.158	3.153	3.112	3.086	3.057	3.014
24076 PEDEMONTE	773	775	769	769	760	767	763	782	779	774	751
24077 PIANEZZE	1.954	2.034	2.063	2.048	2.055	2.065	2.086	2.122	2.155	2.144	2.173
24078 PIOVENE ROCCHETTE	8.088	8.090	8.237	8.228	8.244	8.281	8.350	8.379	8.334	8.346	8.343
24079 POIANA MAGGIORE	4.394	4.439	4.501	4.506	4.500	4.452	4.472	4.411	4.368	4.336	4.332
24080 POSINA	649	652	634	584	581	576	572	576	576	566	555
24081 POVE DEL GRAPPA	3.009	3.046	3.083	3.068	3.100	3.089	3.098	3.090	3.092	3.083	3.093
24082 POZZOLEONE	2.667	2.722	2.792	2.796	2.798	2.789	2.805	2.810	2.799	2.775	2.784
24083 QUINTO VICENTINO	5.360	5.507	5.581	5.634	5.667	5.689	5.766	5.767	5.815	5.792	5.817
24084 RECOARO TERME	6.949	6.974	6.920	6.847	6.834	6.734	6.645	6.541	6.477	6.453	6.354
24085 ROANA	4.057	4.125	4.174	4.236	4.265	4.310	4.320	4.332	4.343	4.321	4.299

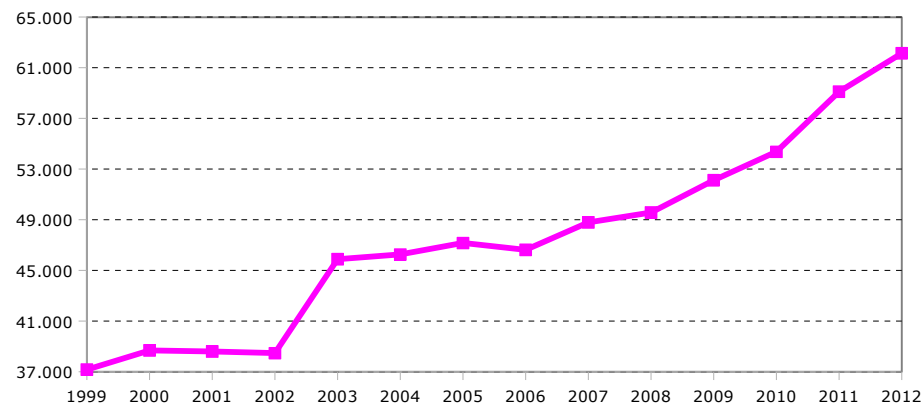
COMUNI	01/01/2007	01/01/2008	01/01/2009	01/01/2010	01/01/2011	01/01/2012	01/01/2013	01/01/2014	01/01/2015	01/01/2016	01/01/2017
24086 ROMANO D'EZZ.	14.365	14.406	14.580	14.622	14.496	14.499	14.467	14.503	14.492	14.478	14.407
24087 ROSA'	13.364	13.595	13.870	13.880	14.005	14.091	14.328	14.387	14.482	14.417	14.444
24088 ROSSANO VENETO	7.351	7.611	7.802	7.848	7.893	7.916	8.008	8.082	8.075	8.091	8.096
24089 ROTZO	597	598	599	623	632	640	653	654	658	666	658
24090 SALCEDO	1.043	1.052	1.048	1.037	1.033	1.037	1.039	1.041	1.028	1.028	1.038
24091 SANDRIGO	8.192	8.311	8.394	8.416	8.417	8.388	8.336	8.534	8.496	8.453	8.432
24092 SAN GERMANO BER.	1.156	1.145	1.145	1.160	1.153	1.159	1.170	1.180	1.187	1.178	1.160
24093 SAN NAZARIO	1.760	1.769	1.817	1.792	1.760	1.744	1.742	1.747	1.705	1.696	1.691
24094 SAN PIETRO M.	1.586	1.583	1.601	1.604	1.588	1.616	1.637	1.632	1.639	1.625	1.613
24095 SANTORSO	5.612	5.657	5.660	5.731	5.740	5.744	5.712	5.882	5.859	5.769	5.764
24096 SAN VITO DI LEGUZ.	3.631	3.673	3.646	3.572	3.556	3.566	3.576	3.602	3.614	3.608	3.605
24097 SARCEDO	5.358	5.358	5.308	5.300	5.275	5.312	5.313	5.302	5.278	5.271	5.272
24098 SAREGO	6.038	6.135	6.351	6.509	6.540	6.646	6.785	6.761	6.818	6.794	6.744
24099 SCHIAVON	2.542	2.589	2.614	2.597	2.582	2.605	2.622	2.624	2.623	2.627	2.625
24100 SCHIO	38.434	38.668	39.078	39.226	39.086	39.129	39.223	39.472	39.443	39.355	39.219
24101 SOLAGNA	1.900	1.911	1.927	1.923	1.884	1.890	1.883	1.909	1.937	1.901	1.889
24102 SOSSANO	4.343	4.360	4.393	4.387	4.414	4.393	4.425	4.400	4.427	4.403	4.350
24103 SOVIZZO	6.306	6.525	6.662	6.821	6.930	7.082	7.251	7.360	7.388	7.500	7.582
24104 TEZZE SUL BRENTA	11.845	12.183	12.399	12.599	12.537	12.604	12.767	12.844	12.819	12.827	12.840
24105 THIENE	21.855	22.231	22.822	22.964	23.076	23.241	23.377	23.927	24.329	24.363	24.280
24106 TONEZZA DEL CIMONE	597	594	582	570	571	573	525	537	536	521	525
24107 TORREBELVICINO	5.899	5.994	5.998	6.039	6.033	6.034	6.056	6.012	5.974	5.917	5.867
24108 TORRI DI QUARTESOLO	11.394	11.488	11.672	11.692	11.766	11.705	11.815	11.921	11.885	11.809	11.685
24110 TRISSINO	8.236	8.293	8.461	8.444	8.560	8.635	8.701	8.756	8.770	8.784	8.785
24111 VALDAGNO	26.970	26.845	26.720	26.551	26.561	26.557	26.653	26.644	26.455	26.234	26.080
24112 VALDASTICO	1.415	1.429	1.428	1.404	1.414	1.382	1.358	1.359	1.312	1.297	1.281
24113 VALLI DEL PASUBIO	3.551	3.495	3.465	3.393	3.372	3.321	3.327	3.301	3.258	3.242	3.191
24114 VALSTAGNA	1.919	1.912	1.858	1.864	1.867	1.846	1.824	1.845	1.829	1.816	1.827
24115 VELO D'ASTICO	2.377	2.392	2.399	2.419	2.422	2.394	2.422	2.430	2.426	2.403	2.406
24116 VICENZA	112.182	111.518	112.100	112.283	112.288	111.222	113.639	113.655	113.599	112.953	112.198
24117 VILLAGA	1.994	1.981	2.003	1.996	1.966	1.962	1.951	1.956	1.928	1.914	1.911
24118 VILLAVERLA	5.936	5.999	6.079	6.165	6.163	6.158	6.142	6.167	6.161	6.127	6.161
24119 ZANE'	6.513	6.487	6.615	6.607	6.611	6.624	6.637	6.651	6.677	6.653	6.632
24120 ZERMEGHEDO	1.355	1.371	1.382	1.379	1.363	1.367	1.403	1.410	1.392	1.411	1.406
24121 ZOVCEDO	850	842	838	810	799	806	791	791	784	773	763
24122 ZUGLIANO	6.593	6.698	6.760	6.757	6.692	6.697	6.652	6.775	6.806	6.835	6.833
TOTALE	838.923	846.167	854.733	857.227	858.585	858.732	865.421	869.813	869.718	867.314	865.082

Fonte: ISTAT. Elaborazioni Ufficio Statistica Provincia di Vicenza.

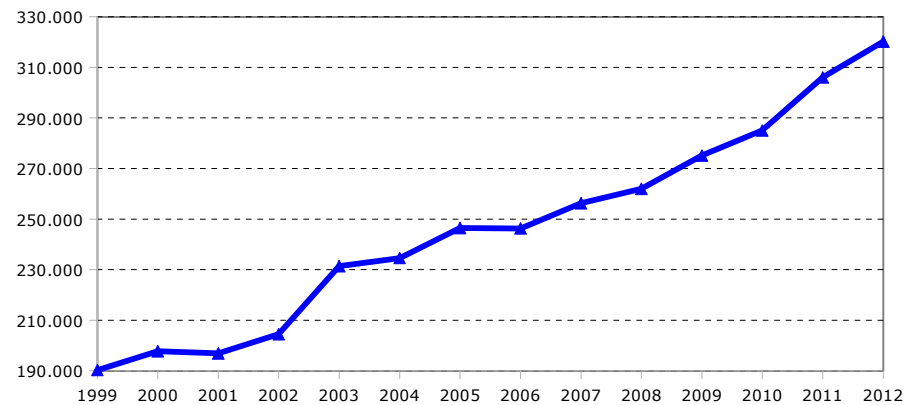
Anagrafe degli italiani residenti all'estero (persone e famiglie). Anni 1999-2012.

	09/04/99	18/07/00	21/03/01	05/03/02	31/12/03	10/07/04	31/12/05	31/12/06	31/12/07	21/05/08	20/05/09	05/03/10	31/12/11	31/12/12
<i>Persone</i>														
Provincia Vicenza	37.166	38.692	38.607	38.469	45.886	46.258	47.166	46.624	48.793	49.571	52.127	54.363	59.115	62.146
Veneto	190.302	197.772	196.934	204.452	231.433	234.615	246.528	246.324	256.291	262.000	275.135	285.050	306.050	320.245
Italia	2.648.158	2.751.769	2.755.091	2.842.865	3.279.147	3.421.224	3.520.809	3.547.808	3.649.377	3.778.744	3.931.881	4.024.478	4.208.977	4.341.156
<i>Famiglie</i>														
Provincia Vicenza	20.773	21.709	21.689	21.704	25.662	26.215	26.722	26.304	27.518	27.929	29.320	30.438	nd	nd
Veneto	102.880	108.048	107.650	112.363	128.512	130.503	139.554	138.947	144.680	147.743	155.012	160.308	nd	nd
Italia	1.306.389	1.374.905	1.377.232	1.432.893	1.748.925	1.841.971	1.954.029	1.973.852	2.038.280	2.114.149	2.202.006	2.255.545	nd	nd

Vicentini residenti all'estero.
Anni 1999-2012



Veneti residenti all'estero.
Anni 1999-2012



Fonte: Ministero dell'Interno. Elaborazioni Ufficio Statistica Provincia di Vicenza