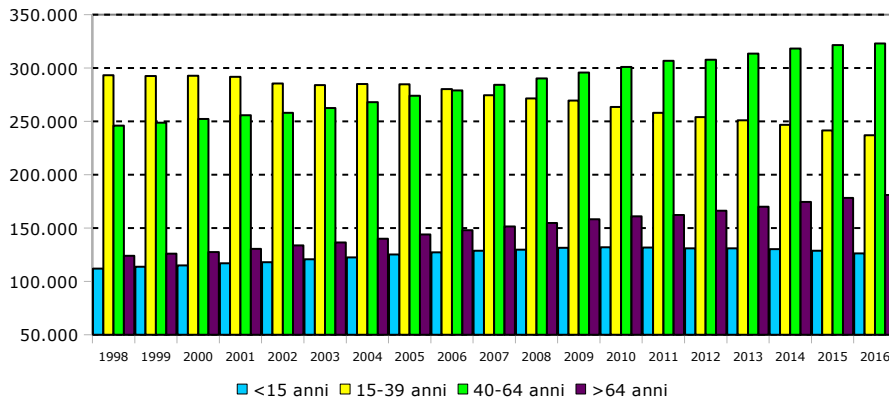


Popolazione residente nella provincia di Vicenza per classi d'età al 1 gennaio. Anni 1998-2016.

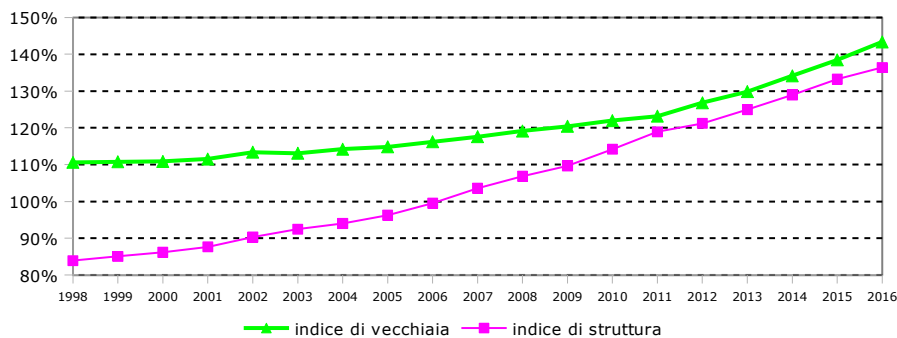
Anni	popolazione residente per classi d'età				TOTALE
	<15 anni	15-39 anni	40-64 anni	>64 anni	
1998	112.059	293.076	245.971	123.958	775.064
1999	113.606	292.355	248.717	125.849	780.527
2000	115.039	292.607	252.173	127.536	787.355
2001	116.903	291.770	255.784	130.386	794.843
2002	117.956	285.459	257.813	133.736	794.964
2003	120.731	283.909	262.475	136.535	803.650
2004	122.568	285.056	268.020	140.006	815.650
2005	125.325	284.680	274.036	143.915	827.956
2006	127.283	280.257	278.924	147.932	834.396
2007	128.803	274.445	284.234	151.441	838.923
2008	129.848	271.508	290.084	154.727	846.167
2009	131.420	269.474	295.590	158.249	854.733
2010	131.927	263.511	300.882	160.907	857.227
2011	131.770	257.881	306.646	162.288	858.585
2012	131.017	253.840	307.712	166.163	858.732
2013	130.970	250.876	313.510	170.065	865.421
2014	130.146	246.799	318.269	174.599	869.813
2015	128.653	241.378	321.539	178.148	869.718
2016	126.308	236.871	323.074	181.061	867.314

Fonte: ISTAT. Elaborazioni Ufficio Statistica Provincia di Vicenza.

Popolazione residente per classi d'età nella provincia di Vicenza



Indici demografici relativi alla popolazione residente nella provincia di Vicenza



Fonte: ISTAT - Elaborazioni Ufficio Statistica Provincia di Vicenza.

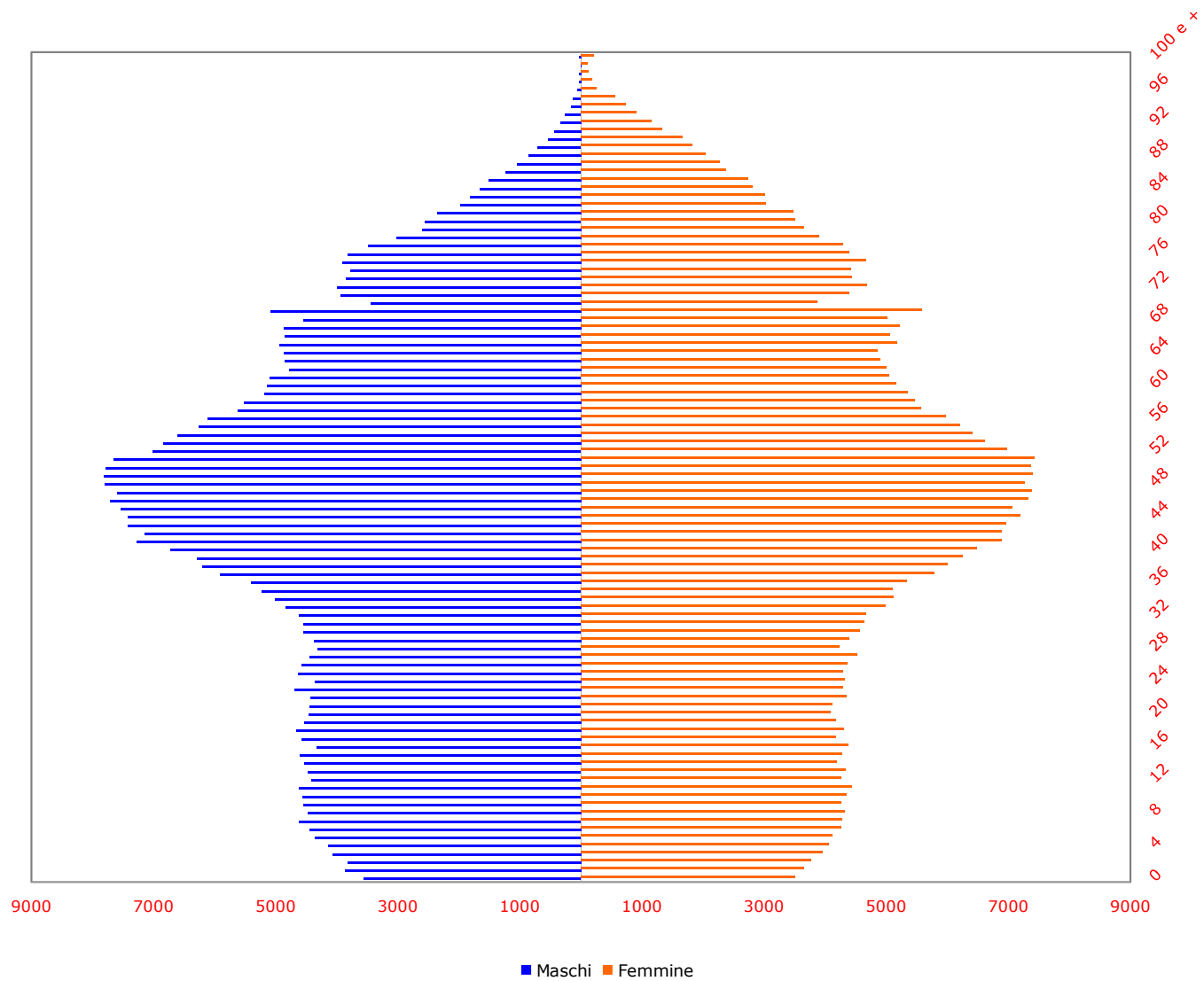
Popolazione residente nella provincia di Vicenza al 1 Gennaio 2016 per sesso, singolo anno di età e stato civile.

Eta'	MASCHI					FEMMINE					TOTALE
	Celibi	Coniugati	Divorziati	Vedovi	Totale	Nubili	Coniugate	Divorziate	Vedove	Totale	
0	3.554	0	0	0	3.554	3.508	0	0	0	3.508	7.062
1	3.870	0	0	0	3.870	3.659	0	0	0	3.659	7.529
2	3.823	0	0	0	3.823	3.775	0	0	0	3.775	7.598
3	4.070	0	0	0	4.070	3.963	0	0	0	3.963	8.033
4	4.141	0	0	0	4.141	4.052	0	0	0	4.052	8.193
5	4.351	0	0	0	4.351	4.112	0	0	0	4.112	8.463
6	4.450	0	0	0	4.450	4.263	0	0	0	4.263	8.713
7	4.617	0	0	0	4.617	4.283	0	0	0	4.283	8.900
8	4.473	0	0	0	4.473	4.329	0	0	0	4.329	8.802
9	4.554	0	0	0	4.554	4.268	0	0	0	4.268	8.822
10	4.558	0	0	0	4.558	4.356	0	0	0	4.356	8.914
11	4.620	0	0	0	4.620	4.442	0	0	0	4.442	9.062
12	4.410	0	0	0	4.410	4.272	0	0	0	4.272	8.682
13	4.471	0	0	0	4.471	4.331	0	0	0	4.331	8.802
14	4.539	0	0	0	4.539	4.194	0	0	0	4.194	8.733
15	4.612	0	0	0	4.612	4.281	0	0	0	4.281	8.893
16	4.327	0	0	0	4.327	4.376	0	0	0	4.376	8.703
17	4.577	0	0	0	4.577	4.181	2	0	0	4.183	8.760
18	4.661	1	0	0	4.662	4.293	7	0	0	4.300	8.962
19	4.536	1	0	0	4.537	4.162	20	0	0	4.182	8.719
20	4.452	3	0	0	4.455	4.021	68	0	0	4.089	8.544
21	4.426	18	0	0	4.444	3.976	133	1	0	4.110	8.554
22	4.391	37	0	0	4.428	4.158	193	0	0	4.351	8.779
23	4.630	65	0	0	4.695	4.006	286	1	0	4.293	8.988
24	4.258	104	1	0	4.363	3.902	424	4	0	4.330	8.693
25	4.474	158	0	0	4.632	3.670	617	4	1	4.292	8.924
26	4.309	269	2	0	4.580	3.535	828	4	2	4.369	8.949
27	4.081	364	3	2	4.450	3.353	1.146	19	2	4.520	8.970
28	3.755	553	1	1	4.310	2.915	1.296	20	0	4.231	8.541
29	3.617	759	6	0	4.382	2.738	1.633	23	1	4.395	8.777
30	3.577	956	8	0	4.541	2.547	1.979	33	5	4.564	9.105
31	3.303	1.231	11	0	4.545	2.387	2.219	36	5	4.647	9.192
32	3.125	1.485	14	0	4.624	2.122	2.497	43	7	4.669	9.293
33	3.140	1.679	23	1	4.843	2.109	2.790	78	9	4.986	9.829
34	2.963	2.030	27	0	5.020	2.036	2.984	87	18	5.125	10.145
35	2.981	2.193	46	5	5.225	1.824	3.162	107	14	5.107	10.332
36	2.706	2.630	74	2	5.412	1.791	3.416	121	13	5.341	10.753
37	2.909	2.953	54	3	5.919	1.859	3.751	165	17	5.792	11.711
38	2.901	3.195	102	1	6.199	1.812	3.991	172	29	6.004	12.203
39	2.740	3.442	107	5	6.294	1.649	4.349	229	31	6.258	12.552
40	2.830	3.756	131	5	6.722	1.643	4.525	279	39	6.486	13.208
41	2.856	4.281	144	6	7.287	1.626	4.929	298	43	6.896	14.183
42	2.621	4.321	190	10	7.142	1.533	4.994	308	58	6.893	14.035
43	2.455	4.725	225	17	7.422	1.460	5.100	331	67	6.958	14.380
44	2.332	4.800	274	20	7.426	1.485	5.281	353	72	7.191	14.617
45	2.158	5.074	291	18	7.541	1.265	5.331	386	79	7.061	14.602
46	2.113	5.233	337	26	7.709	1.310	5.549	389	87	7.335	15.044
47	1.955	5.313	309	16	7.593	1.340	5.536	411	107	7.394	14.987
48	1.830	5.596	340	36	7.802	1.159	5.528	472	115	7.274	15.076
49	1.724	5.691	361	40	7.816	1.077	5.714	472	139	7.402	15.218
50	1.586	5.781	379	37	7.783	1.004	5.720	486	165	7.375	15.158
51	1.454	5.741	421	44	7.660	1.008	5.739	510	175	7.432	15.092
52	1.254	5.337	374	47	7.012	866	5.467	457	195	6.985	13.997

Eta'	MASCHI					FEMMINE					TOTALE
	Celibi	Coniugati	Divorziati	Vedovi	Totale	Nubili	Coniugate	Divorziate	Vedove	Totale	
53	1.128	5.276	392	53	6.849	834	5.087	470	224	6.615	13.464
54	1.053	5.121	375	58	6.607	764	4.956	444	244	6.408	13.015
55	919	4.947	344	52	6.262	732	4.846	395	236	6.209	12.471
56	858	4.858	338	69	6.123	680	4.603	397	299	5.979	12.102
57	773	4.487	298	64	5.622	573	4.327	352	313	5.565	11.187
58	737	4.414	284	86	5.521	589	4.197	345	335	5.466	10.987
59	664	4.166	266	90	5.186	521	4.158	324	343	5.346	10.532
60	630	4.187	243	87	5.147	459	4.008	290	404	5.161	10.308
61	626	4.142	214	111	5.093	437	3.885	289	439	5.050	10.143
62	510	3.961	222	95	4.788	422	3.850	228	507	5.007	9.795
63	512	4.023	200	122	4.857	400	3.755	237	508	4.900	9.757
64	532	4.029	189	112	4.862	383	3.717	196	558	4.854	9.716
65	492	4.096	201	151	4.940	393	3.912	211	670	5.186	10.126
66	421	4.063	189	177	4.850	371	3.764	170	750	5.055	9.905
67	457	4.067	161	178	4.863	408	3.787	188	842	5.225	10.088
68	425	3.791	142	192	4.550	376	3.555	178	905	5.014	9.564
69	440	4.272	150	226	5.088	364	3.894	187	1.133	5.578	10.666
70	306	2.882	84	173	3.445	250	2.655	118	851	3.874	7.319
71	336	3.306	89	205	3.936	288	2.835	122	1.154	4.399	8.335
72	325	3.356	90	222	3.993	283	2.982	128	1.292	4.685	8.678
73	322	3.163	87	279	3.851	343	2.713	115	1.275	4.446	8.297
74	340	3.066	89	287	3.782	316	2.580	87	1.442	4.425	8.207
75	303	3.192	87	325	3.907	320	2.562	82	1.704	4.668	8.575
76	327	3.098	54	344	3.823	289	2.218	84	1.808	4.399	8.222
77	269	2.835	53	338	3.495	321	2.013	67	1.897	4.298	7.793
78	220	2.469	30	309	3.028	290	1.673	66	1.868	3.897	6.925
79	187	2.082	28	306	2.603	302	1.425	47	1.882	3.656	6.259
80	194	1.993	33	333	2.553	289	1.219	39	1.961	3.508	6.061
81	176	1.826	29	322	2.353	310	1.107	30	2.029	3.476	5.829
82	155	1.469	22	331	1.977	245	855	33	1.902	3.035	5.012
83	145	1.350	17	303	1.815	286	740	36	1.957	3.019	4.834
84	104	1.198	15	338	1.655	250	557	17	1.986	2.810	4.465
85	124	1.057	13	324	1.518	280	418	24	2.009	2.731	4.249
86	90	857	6	276	1.229	238	350	16	1.776	2.380	3.609
87	74	705	10	259	1.048	226	284	13	1.754	2.277	3.325
88	57	556	4	246	863	245	210	11	1.576	2.042	2.905
89	43	421	4	238	706	219	142	7	1.460	1.828	2.534
90	41	311	5	186	543	209	108	9	1.337	1.663	2.206
91	34	241	2	161	438	187	80	7	1.059	1.333	1.771
92	20	183	4	136	343	157	53	9	938	1.157	1.500
93	20	134	0	105	259	114	29	2	767	912	1.171
94	11	77	0	83	171	98	17	2	625	742	913
95	16	53	0	59	128	89	7	2	459	557	685
96	3	28	0	30	61	44	3	1	205	253	314
97	1	10	0	20	31	22	2	1	148	173	204
98	5	8	0	16	29	29	0	1	94	124	153
99	1	3	0	3	7	21	1	1	81	104	111
100	2	4	0	28	34	42	5	1	169	217	251
TOTALE	202.548	205.608	9.318	8.850	426.324	171.594	207.348	12.378	49.670	440.990	867.314

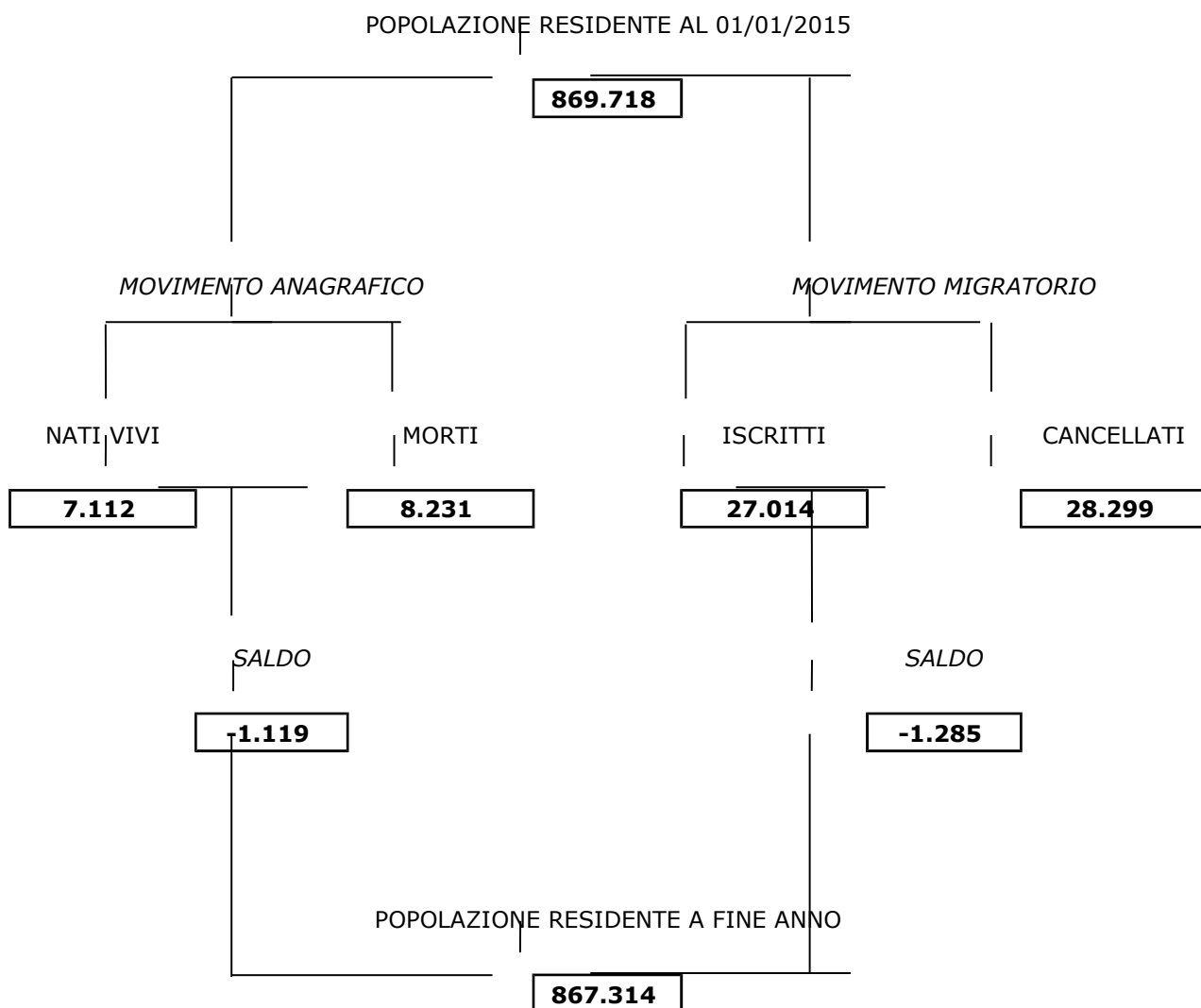
Fonte: ISTAT. Elaborazioni Ufficio Statistica Provincia di Vicenza.

Popolazione residente nella provincia di Vicenza
al 1 Gennaio 2016 per singolo anno di età

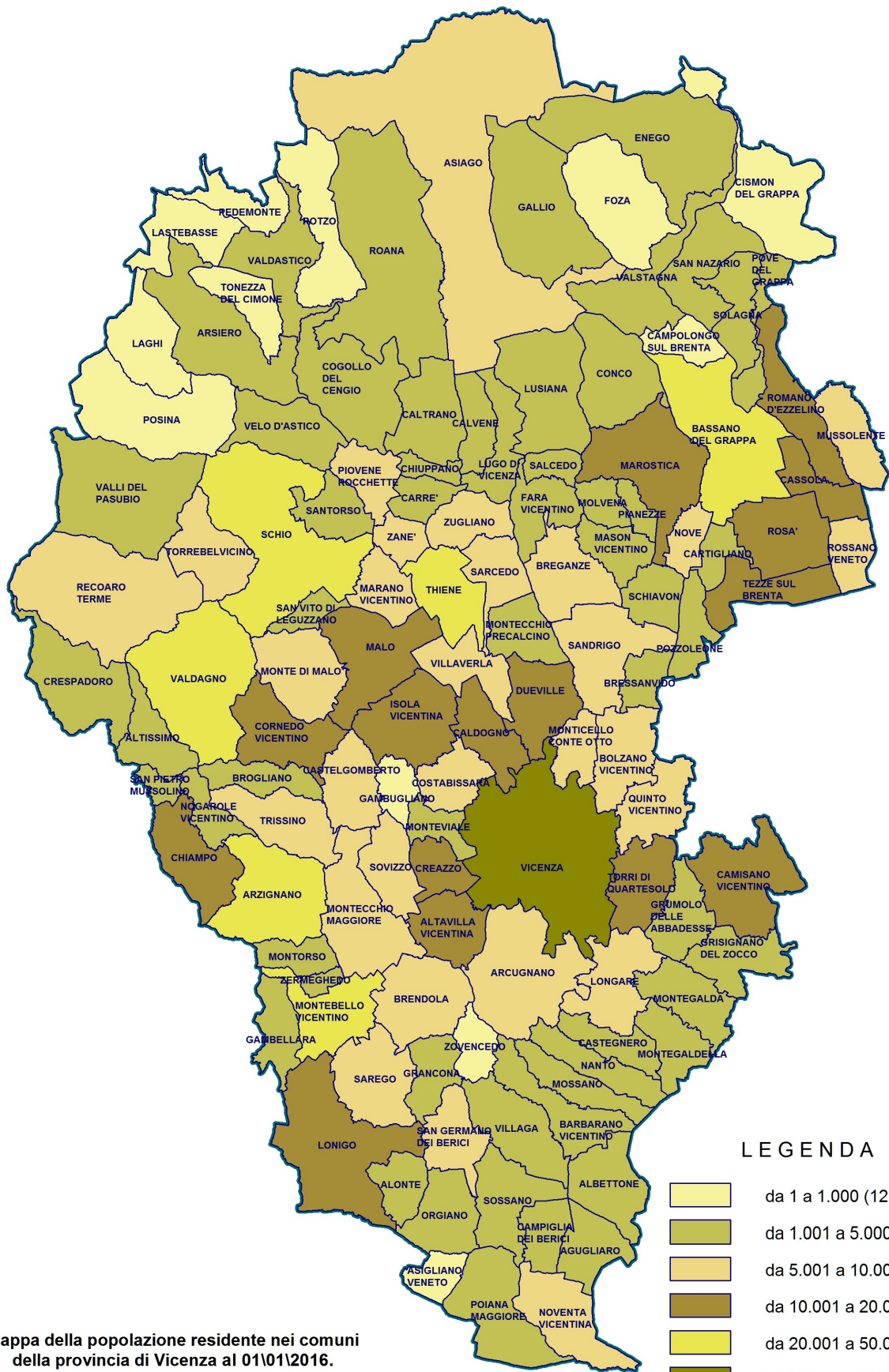


Fonte: ISTAT. Elaborazioni Ufficio Statistica Provincia di Vicenza.

**Schema del bilancio demografico provinciale.
Periodo 01/01/2015 – 31/12/2015**



Fonte: ISTAT. Elaborazioni Ufficio Statistica Provincia di Vicenza.



Mapa della popolazione residente nei comuni della provincia di Vicenza al 01/01/2016.

Movimento anagrafico della popolazione residente nei comuni della provincia di Vicenza. Anno 2015.

Descrizione Comune	Popolazione residente Al 01/01/2015	Mov. Naturale nel 2015			Trasf. di residenza nel 2015			Popolazione residente Al 31/12/2015
		Nati vivi	Morti	Saldo naturale	Iscritti	Cancellati	Saldo migratorio	
24001 Agugliaro	1.414	11	13	-2	36	44	-8	1.404
24002 Albettono	2.079	17	21	-4	66	60	6	2.081
24003 Alonte	1.665	9	11	-2	67	64	3	1.666
24004 Altavilla Vicentina	12.084	99	77	22	446	496	-50	12.056
24005 Altissimo	2.252	19	17	2	45	69	-24	2.230
24006 Arcugnano	7.823	52	42	10	233	246	-13	7.820
24007 Arsiero	3.234	21	55	-34	76	84	-8	3.192
24008 Arzignano	25.926	227	221	6	691	779	-88	25.844
24009 Asiago	6.462	51	89	-38	126	124	2	6.426
24010 Asigliano Veneto	866	6	13	-7	24	35	-11	848
24011 Barbarano Vicentino	4.594	42	73	-31	191	160	31	4.594
24012 Bassano del Grappa	43.363	335	531	-196	1.614	1.409	205	43.372
24013 Bolzano Vicentino	6.547	50	44	6	222	233	-11	6.542
24014 Breganze	8.724	64	105	-41	234	240	-6	8.677
24015 Brendola	6.716	44	91	-47	175	178	-3	6.666
24016 Bressanvido	3.182	30	20	10	73	111	-38	3.154
24017 Brogliano	3.946	37	17	20	123	127	-4	3.962
24018 Caldogno	11.327	78	89	-11	395	410	-15	11.301
24019 Caltrano	2.570	18	26	-8	59	69	-10	2.552
24020 Calvene	1.317	11	10	1	30	34	-4	1.314
24021 Camisano Vicentino	11.068	108	85	23	441	417	24	11.115
24022 Campiglia dei Berici	1.739	11	11	0	32	55	-23	1.716
24023 Campolongo sul Brenta	819	8	10	-2	31	30	1	818
24024 Carrè	3.614	34	18	16	147	110	37	3.667
24025 Cartigliano	3.809	30	36	-6	125	128	-3	3.800
24026 Cassola	14.692	142	116	26	563	662	-99	14.619
24027 Castegnero	2.953	28	20	8	88	110	-22	2.939
24028 Castelgomberto	6.169	48	49	-1	141	200	-59	6.109
24029 Chiampo	12.991	128	91	37	331	333	-2	13.026
24030 Chiuppano	2.618	17	30	-13	77	84	-7	2.598
24031 Cisono del Grappa	938	4	11	-7	10	35	-25	906
24032 Cogollo del Cengio	3.294	23	27	-4	74	110	-36	3.254
24033 Conco	2.174	14	20	-6	45	55	-10	2.158
24034 Cornedo Vicentino	12.079	81	90	-9	421	411	10	12.080
24035 Costabissara	7.405	68	48	20	283	272	11	7.436
24036 Creazzo	11.281	81	74	7	371	328	43	11.331
24037 Crespadoro	1.373	9	13	-4	32	71	-39	1.330
24038 Dueville	13.983	104	130	-26	374	392	-18	13.939
24039 Enego	1.717	15	23	-8	27	37	-10	1.699
24040 Fara Vicentino	3.888	31	30	1	84	121	-37	3.852
24041 Foza	702	6	10	-4	9	12	-3	695
24042 Gallio	2.380	20	19	1	51	36	15	2.396
24043 Gambellara	3.419	32	27	5	135	161	-26	3.398
24044 Gambugliano	840	4	7	-3	39	30	9	846
24045 Grancona	1.876	18	19	-1	49	62	-13	1.862
24046 Grisignano di Zocco	4.278	41	36	5	164	172	-8	4.275
24047 Grumolo delle Abbadesse	3.801	37	33	4	150	195	-45	3.760
24048 Isola Vicentina	10.141	107	92	15	316	258	58	10.214
24049 Laghi	125	1	1	0	8	0	8	133
24050 Lastevasse	215	0	4	-4	3	6	-3	208
24051 Longare	5.682	48	50	-2	205	197	8	5.688
24052 Lonigo	16.309	175	144	31	594	543	51	16.391
24053 Lugo di Vicenza	3.716	23	24	-1	99	123	-24	3.691
24054 Lusiana	2.691	21	29	-8	37	60	-23	2.660
24055 Malo	15.021	133	138	-5	476	541	-65	14.951
24056 Marano Vicentino	9.622	71	59	12	247	366	-119	9.515
24057 Marostica	13.941	114	122	-8	424	368	56	13.989
24058 Mason Vicentino	3.532	25	33	-8	90	111	-21	3.503

Descrizione Comune	Popolazione residente Al 01/01/2015	Mov. Naturale nel 2015			Trasf. di residenza nel 2015			Popolazione residente Al 31/12/2015
		Nati vivi	Morti	Saldo naturale	Iscritti	Cancellati	Saldo migratorio	
24059 Molvena	2.589	22	24	-2	71	82	-11	2.576
24060 Montebello Vicentino	6.601	55	75	-20	255	265	-10	6.571
24061 Montecchio Maggiore	23.655	232	218	14	849	854	-5	23.664
24062 Montecchio Precalcino	5.019	55	49	6	149	136	13	5.038
24063 Monte di Malo	2.907	24	14	10	71	103	-32	2.885
24064 Montegalda	3.383	33	52	-19	128	101	27	3.391
24065 Montegaldelta	1.809	18	18	0	45	48	-3	1.806
24066 Monteviale	2.753	26	14	12	114	90	24	2.789
24067 Monticello Conte Otto	9.158	67	70	-3	274	331	-57	9.098
24068 Montorso Vicentino	3.209	23	25	-2	92	146	-54	3.153
24069 Mossano	1.784	14	60	-46	106	56	50	1.788
24070 Mussolente	7.646	55	48	7	185	180	5	7.658
24071 Nanto	3.090	28	18	10	120	134	-14	3.086
24072 Nogarole Vicentino	1.151	10	8	2	38	19	19	1.172
24073 Nove	5.069	34	29	5	121	157	-36	5.038
24074 Noventa Vicentina	8.996	61	104	-43	240	246	-6	8.947
24075 Orgiano	3.086	24	42	-18	86	97	-11	3.057
24076 Pedemonte	779	4	19	-15	25	15	10	774
24077 Pianezze	2.155	15	12	3	43	57	-14	2.144
24078 Piovene Rocchette	8.334	82	75	7	259	254	5	8.346
24079 Poiana Maggiore	4.368	28	45	-17	116	131	-15	4.336
24080 Posina	576	1	7	-6	21	25	-4	566
24081 Pove del Grappa	3.092	14	19	-5	100	104	-4	3.083
24082 Pozzoleone	2.799	14	26	-12	73	85	-12	2.775
24083 Quinto Vicentino	5.815	51	39	12	181	216	-35	5.792
24084 Recoaro Terme	6.477	47	80	-33	125	116	9	6.453
24085 Roana	4.343	37	51	-14	115	123	-8	4.321
24086 Romano d'Ezzelino	14.492	108	109	-1	530	543	-13	14.478
24087 Rosà	14.482	144	120	24	372	461	-89	14.417
24088 Rossano Veneto	8.075	71	70	1	294	279	15	8.091
24089 Rotzo	658	7	2	5	19	16	3	666
24090 Salcedo	1.028	7	7	0	16	16	0	1.028
24091 Sandrigo	8.496	75	88	-13	224	254	-30	8.453
24092 San Germano dei Berici	1.187	12	5	7	25	41	-16	1.178
24093 San Nazario	1.705	12	9	3	38	50	-12	1.696
24094 San Pietro Mussolino	1.639	15	17	-2	73	85	-12	1.625
24095 Santorso	5.859	38	66	-28	175	237	-62	5.769
24096 San Vito di Leguzzano	3.614	32	23	9	136	151	-15	3.608
24097 Sarcedo	5.278	37	40	-3	143	147	-4	5.271
24098 Sarego	6.818	68	60	8	299	331	-32	6.794
24099 Schiavon	2.623	25	13	12	55	63	-8	2.627
24100 Schio	39.443	294	468	-174	1.118	1.032	86	39.355
24101 Solagna	1.937	22	30	-8	68	96	-28	1.901
24102 Sossano	4.427	34	45	-11	124	137	-13	4.403
24103 Sovizzo	7.388	65	54	11	334	233	101	7.500
24104 Tezze sul Brenta	12.819	144	71	73	358	423	-65	12.827
24105 Thiene	24.329	269	272	-3	868	831	37	24.363
24106 Tonezza del Cimone	536	4	8	-4	8	19	-11	521
24107 Torrebelvicino	5.974	42	51	-9	209	257	-48	5.917
24108 Torri di Quartesolo	11.885	84	73	11	494	581	-87	11.809
24110 Trissino	8.770	63	59	4	263	253	10	8.784

Descrizione Comune	Popolazione residente Al 01/01/2015	Mov. Naturale nel 2015			Trasf. di residenza nel 2015			Popolazione residente Al 31/12/2015
		Nati vivi	Morti	Saldo naturale	Iscritti	Cancellati	Saldo migratorio	
24111 Valdagno	26.455	183	346	-163	550	608	-58	26.234
24112 Valdagno	1.312	9	25	-16	32	31	1	1.297
24113 Valli del Pasubio	3.258	21	58	-37	81	60	21	3.242
24114 Valstagna	1.829	18	34	-16	49	46	3	1.816
24115 Velo d'Astico	2.426	13	20	-7	60	76	-16	2.403
24116 Vicenza	113.599	818	1.252	-434	3.606	3.818	-212	112.953
24117 Villaga	1.928	16	21	-5	39	48	-9	1.914
24118 Villaverla	6.161	59	45	14	174	222	-48	6.127
24119 Zanè	6.677	63	43	20	170	214	-44	6.653
24120 Zermeghedo	1.392	11	7	4	71	56	15	1.411
24121 Zovencedo	784	6	3	3	26	40	-14	773
24122 Zugliano	6.806	68	32	36	192	199	-7	6.835
TOTALE	869.718	7.112	8.231	-1.119	27.014	28.299	-1.285	867.314

Fonte: ISTAT. Elaborazioni Ufficio Statistica Provincia di Vicenza.

Popolazione, superficie e densità della popolazione residente al 31/12/2015 nei comuni della provincia di Vicenza.

cod. Istat	Comune	pop. residente	superficie (km ²)	densità (abitanti/km ²)
24001	Agugliaro	1.404	14,63	95,97
24002	Albettonne	2.081	20,34	102,31
24003	Alonte	1.666	11,16	149,28
24004	Altavilla Vicentina	12.056	16,63	724,95
24005	Altissimo	2.230	15,03	148,37
24006	Arcugnano	7.820	41,54	188,25
24007	Arsiero	3.192	41,18	77,51
24008	Arzignano	25.844	34,34	752,59
24009	Asiago	6.426	163,02	39,42
24010	Asigliano Veneto	848	8,1	104,69
24011	Barbarano Vicentino	4.594	19,6	234,39
24012	Bassano del Grappa	43.372	46,82	926,36
24013	Bolzano Vicentino	6.542	19,96	327,76
24014	Breganze	8.677	21,78	398,39
24015	Brendola	6.666	25,52	261,21
24016	Bressanvido	3.154	8,56	368,46
24017	Brogliano	3.962	12,15	326,09
24018	Caldogno	11.301	15,87	712,10
24019	Caltrano	2.552	22,67	112,57
24020	Calvene	1.314	11,54	113,86
24021	Camisano Vicentino	11.115	30,02	370,25
24022	Campiglia dei Berici	1.716	10,94	156,86
24023	Campolongo sul Brenta	818	9,66	84,68
24024	Carrè	3.667	8,71	421,01
24025	Cartigliano	3.800	7,5	506,67
24026	Cassola	14.619	12,72	1.149,29
24027	Castegnero	2.939	11,63	252,71
24028	Castelgomberto	6.109	17,28	353,53
24029	Chiampo	13.026	22,65	575,10
24030	Chiuppano	2.598	4,68	555,13
24031	Cismon del Grappa	906	34,67	26,13
24032	Cogollo del Cengio	3.254	36,24	89,79
24033	Conco	2.158	26,89	80,25
24034	Cornedo Vicentino	12.080	23,49	514,26
24035	Costabissara	7.436	13,21	562,91
24036	Creazzo	11.331	10,51	1.078,12
24037	Crespadoro	1.330	30,13	44,14
24038	Dueville	13.939	20,11	693,14
24039	Enego	1.699	53	32,06
24040	Fara Vicentino	3.852	15,23	252,92
24041	Foza	695	35,25	19,72
24042	Gallio	2.396	47,63	50,30
24043	Gambellara	3.398	12,89	263,62
24044	Gambugliano	846	7,95	106,42
24045	Grancona	1.862	12,31	151,26
24046	Grisignano di Zocco	4.275	16,99	251,62
24047	Grumolo delle Abbadesse	3.760	14,93	251,84
24048	Isola Vicentina	10.214	26,45	386,16

cod. Istat	Comune	pop. residente	superficie (km ²)	densità (abitanti/km ²)
24049	Laghi	133	22,22	5,99
24050	Lastebasse	208	18,79	11,07
24051	Longare	5.688	22,7	250,57
24052	Lonigo	16.391	49,39	331,87
24053	Lugo di Vicenza	3.691	14,6	252,81
24054	Lusiana	2.660	34,24	77,69
24055	Malo	14.951	30,54	489,55
24056	Marano Vicentino	9.515	12,7	749,21
24057	Marostica	13.989	36,43	384,00
24058	Mason Vicentino	3.503	11,98	292,40
24059	Molvena	2.576	7,42	347,17
24060	Montebello Vicentino	6.571	21,45	306,34
24061	Montecchio Maggiore	23.664	30,68	771,32
24062	Montecchio Precalcino	5.038	14,33	351,57
24063	Monte di Malo	2.885	23,77	121,37
24064	Montegalda	3.391	17,68	191,80
24065	Montegaldella	1.806	13,64	132,40
24066	Monteviale	2.789	8,4	332,02
24067	Monticello Conte Otto	9.098	10,19	892,84
24068	Montorso Vicentino	3.153	9,23	341,60
24069	Mossano	1.788	13,98	127,90
24070	Mussolente	7.658	15,36	498,57
24071	Nanto	3.086	14,51	212,68
24072	Nogarole Vicentino	1.172	9,03	129,79
24073	Nove	5.038	8,07	624,29
24074	Noventa Vicentina	8.947	23,03	388,49
24075	Orgiano	3.057	18,11	168,80
24076	Pedemonte	774	12,73	60,80
24077	Pianezze	2.144	4,97	431,39
24078	Piovene Rocchette	8.346	12,94	644,98
24079	Poiana Maggiore	4.336	28,45	152,41
24080	Posina	566	43,4	13,04
24081	Pove del Grappa	3.083	9,84	313,31
24082	Pozzoleone	2.775	11,29	245,79
24083	Quinto Vicentino	5.792	17,44	332,11
24084	Recoaro Terme	6.453	60,06	107,44
24085	Roana	4.321	78,39	55,12
24086	Romano d'Ezzelino	14.478	21,41	676,23
24087	Rosà	14.417	24,37	591,59
24088	Rossano Veneto	8.091	10,66	759,01
24089	Rotzo	666	28,26	23,57
24090	Salcedo	1.028	6,12	167,97
24091	Sandrigo	8.453	27,95	302,43
24092	San Germano dei Berici	1.178	15,52	75,90
24093	San Nazario	1.696	23,17	73,20
24094	San Pietro Mussolino	1.625	4,11	395,38
24095	Santorso	5.769	13,25	435,40
24096	San Vito di Leguzzano	3.608	6,1	591,48
24097	Sarcedo	5.271	13,76	383,07
24098	Sarego	6.794	23,9	284,27

cod. Istat	Comune	pop. residente	superficie (km ²)	densità (abitanti/km ²)
24099	Schiavon	2.627	11,96	219,65
24100	Schio	39.355	66,14	595,03
24101	Solagna	1.901	15,79	120,39
24102	Sossano	4.403	20,95	210,17
24103	Sovizzo	7.500	15,71	477,40
24104	Tezze sul Brenta	12.827	17,98	713,40
24105	Thiene	24.363	19,73	1.234,82
24106	Tonezza del Cimone	521	14,35	36,31
24107	Torrebelvicino	5.917	20,81	284,33
24108	Torri di Quartesolo	11.809	18,66	632,85
24110	Trissino	8.784	21,93	400,55
24111	Valdagno	26.234	50,2	522,59
24112	Valdastico	1.297	23,72	54,68
24113	Valli del Pasubio	3.242	49,31	65,75
24114	Valstagna	1.816	25,45	71,36
24115	Velo d'Astico	2.403	22,01	109,18
24116	Vicenza	112.953	80,46	1.403,84
24117	Villaga	1.914	23,2	82,50
24118	Villaverla	6.127	15,74	389,26
24119	Zanè	6.653	7,65	869,67
24120	Zermeghedo	1.411	2,96	476,69
24121	Zovencedo	773	9,08	85,13
24122	Zugliano	6.835	13,74	497,45
	TOTALE	867.314	2.722,20	318,61

Fonte: ISTAT. Elaborazioni Ufficio Statistica Provincia di Vicenza.

Graduatoria dei primi e ultimi 20 comuni della provincia di Vicenza per densità della popolazione residente al 31/12/2015.

Classifica	cod. Istat	Comune	densità (abitanti/km ²)
1	24116	Vicenza	1.403,8
2	24105	Thiene	1.234,8
3	24026	Cassola	1.149,3
4	24036	Creazzo	1.078,1
5	24012	Bassano del Grappa	926,4
6	24067	Monticello Conte Otto	892,8
7	24119	Zanè	869,7
8	24061	Montecchio Maggiore	771,3
9	24088	Rossano Veneto	759,0
10	24008	Arzignano	752,6
11	24056	Marano Vicentino	749,2
12	24004	Altavilla Vicentina	725,0
13	24104	Tezze sul Brenta	713,4
14	24018	Caldogno	712,1
15	24038	Dueville	693,1
16	24086	Romano d'Ezzelino	676,2
17	24078	Piovene Rocchette	645,0
18	24108	Torri di Quartesolo	632,9
19	24073	Nove	624,3
20	24100	Schio	595,0
<hr/>			
102	24054	Lusiana	77,7
103	24007	Arsiero	77,5
104	24092	San Germano dei Berici	75,9
105	24093	San Nazario	73,2
106	24114	Valstagna	71,4
107	24113	Valli del Pasubio	65,7
108	24076	Pedemonte	60,8
109	24085	Roana	55,1
110	24112	Valdastico	54,7
111	24042	Gallio	50,3
112	24037	Crespadoro	44,1
113	24009	Asiago	39,4
114	24106	Tonezza del Cimone	36,3
115	24039	Enego	32,1
116	24031	Cismon del Grappa	26,1
117	24089	Rotzo	23,6
118	24041	Foza	19,7
119	24080	Posina	13,0
120	24050	Lastebasse	11,1
121	24049	Laghi	6,0

Fonte: ISTAT. Elaborazioni Ufficio Statistica Provincia di Vicenza.

Popolazione residente nei comuni della provincia di Vicenza dall'1/1/2006 all'1/1/2016

COMUNI	01/01/2006	01/01/2007	01/01/2008	01/01/2009	01/01/2010	01/01/2011	01/01/2012	01/01/2013	01/01/2014	01/01/2015	01/01/2016
24001 AGUGLIARO	1.323	1.354	1.355	1.370	1.396	1.399	1.413	1.411	1.425	1.414	1.404
24002 ALBETTONE	2.096	2.127	2.140	2.164	2.136	2.067	2.055	2.066	2.073	2.079	2.081
24003 ALONTE	1.544	1.563	1.597	1.651	1.636	1.634	1.650	1.663	1.674	1.665	1.666
24004 ALTAVILLA VICENTINA	10.806	10.968	11.196	11.454	11.484	11.630	11.742	11.823	12.026	12.084	12.056
24005 ALTISSIMO	2.371	2.365	2.382	2.351	2.285	2.275	2.266	2.293	2.287	2.252	2.230
24006 ARCUGNANO	7.581	7.735	7.704	7.803	7.833	7.881	7.886	7.808	7.860	7.823	7.820
24007 ARSIERO	3.423	3.412	3.422	3.364	3.333	3.306	3.293	3.252	3.247	3.234	3.192
24008 ARZIGNANO	25.000	25.183	25.188	25.440	25.461	25.601	25.545	25.863	25.996	25.926	25.844
24009 ASIAGO	6.525	6.501	6.518	6.474	6.429	6.407	6.397	6.439	6.462	6.462	6.426
24010 ASIGLIANO VENETO	937	937	921	919	885	884	878	894	889	866	848
24011 BARBARANO VICENTINO	4.276	4.278	4.388	4.435	4.496	4.562	4.584	4.607	4.618	4.594	4.594
24012 BASSANO DEL GRAPPA	42.001	41.930	42.157	42.651	42.572	43.001	42.871	43.127	43.347	43.363	43.372
24013 BOLZANO VICENTINO	6.083	6.206	6.276	6.414	6.458	6.483	6.527	6.555	6.568	6.547	6.542
24014 BREGANZE	8.383	8.515	8.612	8.722	8.747	8.705	8.713	8.725	8.748	8.724	8.677
24015 BRENDOLA	6.448	6.473	6.591	6.617	6.611	6.683	6.738	6.752	6.733	6.716	6.666
24016 BRESSANVIDO	2.983	2.977	3.036	3.072	3.114	3.100	3.104	3.147	3.167	3.182	3.154
24017 BROGLIANO	3.382	3.488	3.552	3.662	3.805	3.841	3.910	3.944	3.955	3.946	3.962
24018 CALDOGNO	10.692	10.782	10.884	11.062	11.200	11.182	11.233	11.189	11.293	11.327	11.301
24019 CALTRANO	2.639	2.684	2.662	2.675	2.651	2.620	2.623	2.609	2.582	2.570	2.552
24020 CALVENE	1.334	1.333	1.332	1.329	1.334	1.336	1.324	1.320	1.318	1.317	1.314
24021 CAMISANO VICENTINO	9.417	9.446	9.916	10.279	10.379	10.449	10.621	10.815	10.949	11.068	11.115
24022 CAMPIGLIA DEI BERICI	1.759	1.743	1.766	1.762	1.788	1.781	1.795	1.766	1.756	1.739	1.716
24023 CAMPOLONGO SUL BRENTA	855	848	840	837	833	829	835	847	819	819	818
24024 CARRE'	3.530	3.542	3.586	3.621	3.671	3.654	3.625	3.681	3.667	3.614	3.667
24025 CARTIGLIANO	3.584	3.629	3.662	3.775	3.830	3.787	3.801	3.806	3.785	3.809	3.800
24026 CASSOLA	13.321	13.460	13.561	13.747	13.887	14.059	14.098	14.210	14.566	14.692	14.619
24027 CASTEGNERO	2.705	2.717	2.698	2.740	2.768	2.816	2.875	2.935	2.935	2.953	2.939
24028 CASTELGOMBERTO	5.976	6.065	6.145	6.173	6.170	6.131	6.111	6.132	6.155	6.169	6.109
24029 CHIAMPO	12.471	12.505	12.493	12.658	12.738	12.749	12.865	12.918	12.991	12.991	13.026
24030 CHIUPPANO	2.617	2.630	2.627	2.630	2.626	2.627	2.621	2.608	2.605	2.618	2.598
24031 CISMON DEL GRAPPA	1.043	1.033	1.039	1.038	1.011	977	958	953	938	938	906
24032 COGOLLO DEL CENGIO	3.446	3.441	3.456	3.461	3.412	3.389	3.384	3.397	3.359	3.294	3.254
24033 CONCO	2.247	2.233	2.233	2.219	2.227	2.190	2.206	2.236	2.210	2.174	2.158
24034 CORNEDO VICENTINO	11.522	11.657	11.787	11.905	11.898	11.960	11.939	12.007	12.092	12.079	12.080
24035 COSTABISSARA	6.193	6.279	6.625	6.799	6.864	7.022	7.162	7.291	7.386	7.405	7.436
24036 CREAZZO	10.823	10.823	10.988	10.983	11.027	11.077	11.015	11.068	11.216	11.281	11.331
24037 CRESPIADORO	1.520	1.512	1.474	1.479	1.488	1.474	1.453	1.417	1.388	1.373	1.330
24038 DUEVILLE	13.538	13.608	13.787	13.862	13.907	13.877	13.889	13.955	14.024	13.983	13.939
24039 ENEGO	1.927	1.897	1.891	1.919	1.879	1.852	1.811	1.773	1.753	1.717	1.699
24040 FARA VICENTINO	3.890	3.942	3.949	3.970	3.933	3.959	3.918	3.955	3.960	3.888	3.852
24041 FOZA	722	723	748	745	730	719	718	723	715	702	695
24042 GALLIO	2.365	2.383	2.420	2.423	2.439	2.432	2.400	2.374	2.392	2.380	2.396
24043 GAMBELLARA	3.249	3.246	3.272	3.296	3.321	3.312	3.331	3.395	3.436	3.419	3.398

COMUNI	01/01/2006	01/01/2007	01/01/2008	01/01/2009	01/01/2010	01/01/2011	01/01/2012	01/01/2013	01/01/2014	01/01/2015	01/01/2016
24044 GAMBUGLIANO	793	825	828	832	835	833	850	843	841	840	846
24045 GRANCONA	1.794	1.881	1.882	1.878	1.873	1.883	1.894	1.887	1.888	1.876	1.862
24046 GRISIGNANO DI ZOCCO	4.325	4.300	4.352	4.314	4.271	4.291	4.275	4.353	4.324	4.278	4.275
24047 GRUMOLO DELLE ABBADESSE	3.621	3.643	3.708	3.725	3.728	3.731	3.748	3.770	3.813	3.801	3.760
24048 ISOLA VICENTINA	8.625	8.783	8.918	9.125	9.280	9.499	9.637	9.871	10.017	10.141	10.214
24049 LAGHI	130	134	131	128	126	125	123	122	120	125	133
24050 LASTEBASSE	241	241	228	225	235	230	228	228	223	215	208
24051 LONGARE	5.512	5.518	5.575	5.591	5.628	5.621	5.657	5.624	5.662	5.682	5.688
24052 LONIGO	14.961	15.027	15.415	15.448	15.508	15.660	15.601	15.865	16.193	16.309	16.391
24053 LUGO DI VICENZA	3.763	3.747	3.788	3.776	3.737	3.732	3.725	3.739	3.716	3.716	3.691
24054 LUSIANA	2.913	2.880	2.816	2.804	2.804	2.775	2.736	2.736	2.705	2.691	2.660
24055 MALO	13.535	13.845	14.178	14.436	14.502	14.547	14.715	14.814	15.002	15.021	14.951
24056 MARANO VICENTINO	9.313	9.423	9.498	9.537	9.655	9.699	9.667	9.726	9.660	9.622	9.515
24057 MAROSTICA	13.388	13.432	13.583	13.640	13.736	13.768	13.781	13.894	13.905	13.941	13.989
24058 MASON VICENTINO	3.355	3.401	3.426	3.459	3.476	3.521	3.508	3.541	3.518	3.532	3.503
24059 MOLVENA	2.598	2.638	2.677	2.685	2.639	2.628	2.590	2.575	2.607	2.589	2.576
24060 MONTEBELLO VICENTINO	6.144	6.230	6.320	6.467	6.547	6.494	6.548	6.541	6.557	6.601	6.571
24061 MONTECCHIO MAGGIORE	22.764	22.796	23.132	23.598	23.627	23.397	23.306	23.476	23.651	23.655	23.664
24062 MONTECCHIO PRECALCINO	4.817	4.837	4.908	4.973	5.066	4.975	4.970	4.996	5.045	5.019	5.038
24063 MONTE DI MALO	2.896	2.896	2.922	2.905	2.864	2.882	2.889	2.909	2.918	2.907	2.885
24064 MONTEGALDA	3.212	3.239	3.352	3.393	3.364	3.296	3.363	3.374	3.386	3.383	3.391
24065 MONTEGALDELLA	1.802	1.825	1.811	1.830	1.801	1.801	1.780	1.798	1.813	1.809	1.806
24066 MONTEVIALE	2.157	2.210	2.266	2.411	2.522	2.580	2.602	2.707	2.725	2.753	2.789
24067 MONTICELLO CONTE OTTO	9.202	9.196	9.343	9.257	9.247	9.213	9.145	9.171	9.212	9.158	9.098
24068 MONTORSO VICENTINO	3.031	3.124	3.134	3.204	3.176	3.174	3.190	3.201	3.200	3.209	3.153
24069 MOSSANO	1.780	1.798	1.788	1.809	1.802	1.774	1.763	1.787	1.790	1.784	1.788
24070 MUSSOLENTE	7.340	7.463	7.590	7.651	7.656	7.656	7.644	7.659	7.669	7.646	7.658
24071 NANTO	2.502	2.581	2.695	2.715	3.076	3.065	3.092	3.118	3.123	3.090	3.086
24072 NOGAROLE VICENTINO	1.043	1.075	1.099	1.122	1.108	1.141	1.141	1.150	1.163	1.151	1.172
24073 NOVE	4.959	4.954	4.940	4.965	5.028	5.059	5.074	5.082	5.068	5.069	5.038
24074 NOVENTA VICENTINA	8.624	8.691	8.751	8.833	8.729	8.810	8.812	8.875	8.959	8.996	8.947
24075 ORGIANO	3.203	3.158	3.175	3.217	3.189	3.157	3.158	3.153	3.112	3.086	3.057
24076 PEDEMONTE	789	773	775	769	769	760	767	763	782	779	774
24077 PIANEZZE	1.932	1.954	2.034	2.063	2.048	2.055	2.065	2.086	2.122	2.155	2.144
24078 PIOVENE ROCCHETTE	8.064	8.088	8.090	8.237	8.228	8.244	8.281	8.350	8.379	8.334	8.346
24079 POIANA MAGGIORE	4.389	4.394	4.439	4.501	4.506	4.500	4.452	4.472	4.411	4.368	4.336
24080 POSINA	653	649	652	634	584	581	576	572	576	576	566
24081 POVE DEL GRAPPA	3.005	3.009	3.046	3.083	3.068	3.100	3.089	3.098	3.090	3.092	3.083
24082 POZZOLEONE	2.644	2.667	2.722	2.792	2.796	2.798	2.789	2.805	2.810	2.799	2.775
24083 QUINTO VICENTINO	5.218	5.360	5.507	5.581	5.634	5.667	5.689	5.766	5.767	5.815	5.792
24084 RECOARO TERME	7.026	6.949	6.974	6.920	6.847	6.834	6.734	6.645	6.541	6.477	6.453
24085 ROANA	4.030	4.057	4.125	4.174	4.236	4.265	4.310	4.320	4.332	4.343	4.321

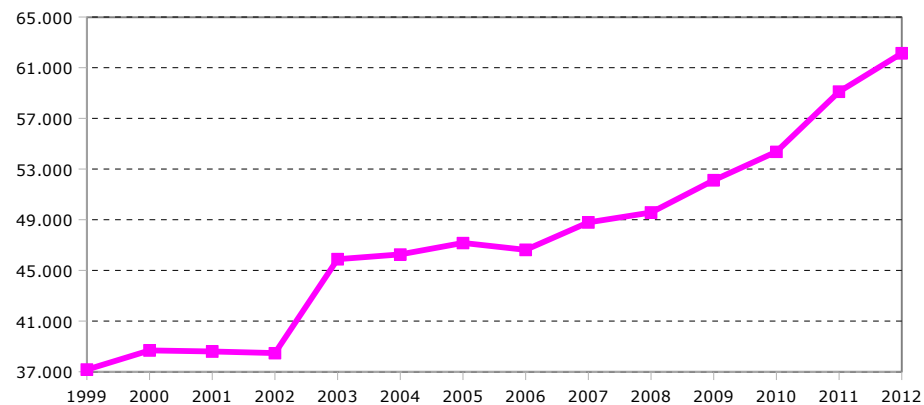
COMUNI	01/01/2006	01/01/2007	01/01/2008	01/01/2009	01/01/2010	01/01/2011	01/01/2012	01/01/2013	01/01/2014	01/01/2015	01/01/2016
24086 ROMANO D'EZZ.	14.265	14.365	14.406	14.580	14.622	14.496	14.499	14.467	14.503	14.492	14.478
24087 ROSA'	13.310	13.364	13.595	13.870	13.880	14.005	14.091	14.328	14.387	14.482	14.417
24088 ROSSANO VENETO	7.155	7.351	7.611	7.802	7.848	7.893	7.916	8.008	8.082	8.075	8.091
24089 ROTZO	584	597	598	599	623	632	640	653	654	658	666
24090 SALCEDO	1.051	1.043	1.052	1.048	1.037	1.033	1.037	1.039	1.041	1.028	1.028
24091 SANDRIGO	8.152	8.192	8.311	8.394	8.416	8.417	8.388	8.336	8.534	8.496	8.453
24092 SAN GERMANO BER.	1.157	1.156	1.145	1.145	1.160	1.153	1.159	1.170	1.180	1.187	1.178
24093 SAN NAZARIO	1.795	1.760	1.769	1.817	1.792	1.760	1.744	1.742	1.747	1.705	1.696
24094 SAN PIETRO M.	1.584	1.586	1.583	1.601	1.604	1.588	1.616	1.637	1.632	1.639	1.625
24095 SANTORSO	5.522	5.612	5.657	5.660	5.731	5.740	5.744	5.712	5.882	5.859	5.769
24096 SAN VITO DI LEGUZ.	3.645	3.631	3.673	3.646	3.572	3.556	3.566	3.576	3.602	3.614	3.608
24097 SARCEDO	5.333	5.358	5.358	5.308	5.300	5.275	5.312	5.313	5.302	5.278	5.271
24098 SAREGO	5.879	6.038	6.135	6.351	6.509	6.540	6.646	6.785	6.761	6.818	6.794
24099 SCHIAVON	2.509	2.542	2.589	2.614	2.597	2.582	2.605	2.622	2.624	2.623	2.627
24100 SCHIO	38.474	38.434	38.668	39.078	39.226	39.086	39.129	39.223	39.472	39.443	39.355
24101 SOLAGNA	1.889	1.900	1.911	1.927	1.923	1.884	1.890	1.883	1.909	1.937	1.901
24102 SOSSANO	4.282	4.343	4.360	4.393	4.387	4.414	4.393	4.425	4.400	4.427	4.403
24103 SOVIZZO	6.032	6.306	6.525	6.662	6.821	6.930	7.082	7.251	7.360	7.388	7.500
24104 TEZZE SUL BRENTA	11.547	11.845	12.183	12.399	12.599	12.537	12.604	12.767	12.844	12.819	12.827
24105 THIENE	21.543	21.855	22.231	22.822	22.964	23.076	23.241	23.377	23.927	24.329	24.363
24106 TONEZZA DEL CIMONE	622	597	594	582	570	571	573	525	537	536	521
24107 TORREBELVICINO	5.857	5.899	5.994	5.998	6.039	6.033	6.034	6.056	6.012	5.974	5.917
24108 TORRI DI QUARTESOLO	11.403	11.394	11.488	11.672	11.692	11.766	11.705	11.815	11.921	11.885	11.809
24110 TRISSINO	8.199	8.236	8.293	8.461	8.444	8.560	8.635	8.701	8.756	8.770	8.784
24111 VALDAGNO	27.245	26.970	26.845	26.720	26.551	26.561	26.557	26.653	26.644	26.455	26.234
24112 VALDASTICO	1.454	1.415	1.429	1.428	1.404	1.414	1.382	1.358	1.359	1.312	1.297
24113 VALLI DEL PASUBIO	3.584	3.551	3.495	3.465	3.393	3.372	3.321	3.327	3.301	3.258	3.242
24114 VALSTAGNA	1.960	1.919	1.912	1.858	1.864	1.867	1.846	1.824	1.845	1.829	1.816
24115 VELO D'ASTICO	2.381	2.377	2.392	2.399	2.419	2.422	2.394	2.422	2.430	2.426	2.403
24116 VICENZA	112.451	112.182	111.518	112.100	112.283	112.288	111.222	113.639	113.655	113.599	112.953
24117 VILLAGA	1.991	1.994	1.981	2.003	1.996	1.966	1.962	1.951	1.956	1.928	1.914
24118 VILLAVERLA	5.870	5.936	5.999	6.079	6.165	6.163	6.158	6.142	6.167	6.161	6.127
24119 ZANE'	6.473	6.513	6.487	6.615	6.607	6.611	6.624	6.637	6.651	6.677	6.653
24120 ZERMEGHEDO	1.365	1.355	1.371	1.382	1.379	1.363	1.367	1.403	1.410	1.392	1.411
24121 ZOVCENEDO	851	850	842	838	810	799	806	791	791	784	773
24122 ZUGLIANO	6.342	6.593	6.698	6.760	6.757	6.692	6.697	6.652	6.775	6.806	6.835
TOTALE	834.396	838.923	846.167	854.733	857.227	858.585	858.732	865.421	869.813	869.718	867.314

Fonte: ISTAT. Elaborazioni Ufficio Statistica Provincia di Vicenza.

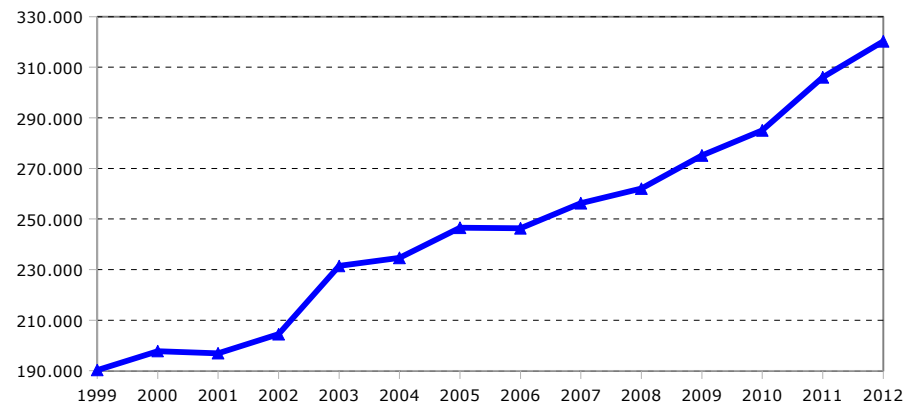
Anagrafe degli italiani residenti all'estero (persone e famiglie). Anni 1999-2012.

	09/04/99	18/07/00	21/03/01	05/03/02	31/12/03	10/07/04	31/12/05	31/12/06	31/12/07	21/05/08	20/05/09	05/03/10	31/12/11	31/12/12
<i>Persone</i>														
Provincia Vicenza	37.166	38.692	38.607	38.469	45.886	46.258	47.166	46.624	48.793	49.571	52.127	54.363	59.115	62.146
Veneto	190.302	197.772	196.934	204.452	231.433	234.615	246.528	246.324	256.291	262.000	275.135	285.050	306.050	320.245
Italia	2.648.158	2.751.769	2.755.091	2.842.865	3.279.147	3.421.224	3.520.809	3.547.808	3.649.377	3.778.744	3.931.881	4.024.478	4.208.977	4.341.156
<i>Famiglie</i>														
Provincia Vicenza	20.773	21.709	21.689	21.704	25.662	26.215	26.722	26.304	27.518	27.929	29.320	30.438	nd	nd
Veneto	102.880	108.048	107.650	112.363	128.512	130.503	139.554	138.947	144.680	147.743	155.012	160.308	nd	nd
Italia	1.306.389	1.374.905	1.377.232	1.432.893	1.748.925	1.841.971	1.954.029	1.973.852	2.038.280	2.114.149	2.202.006	2.255.545	nd	nd

Vicentini residenti all'estero.
Anni 1999-2012



Veneti residenti all'estero.
Anni 1999-2012



Fonte: Ministero dell'Interno. Elaborazioni Ufficio Statistica Provincia di Vicenza