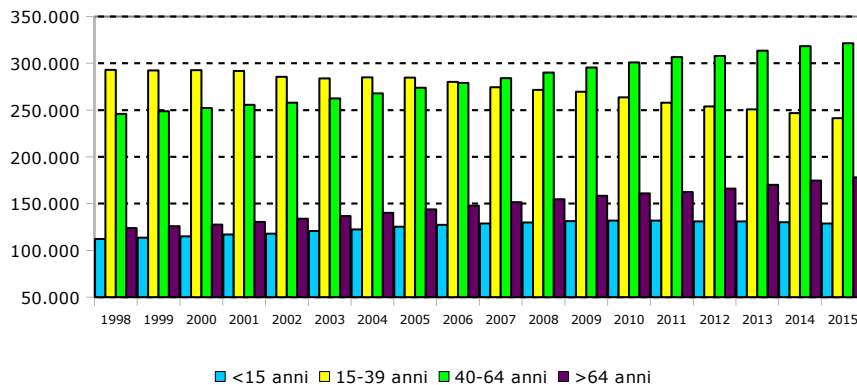


Popolazione residente nella provincia di Vicenza per classi d'età al 1 gennaio. Anni 1998-2015.

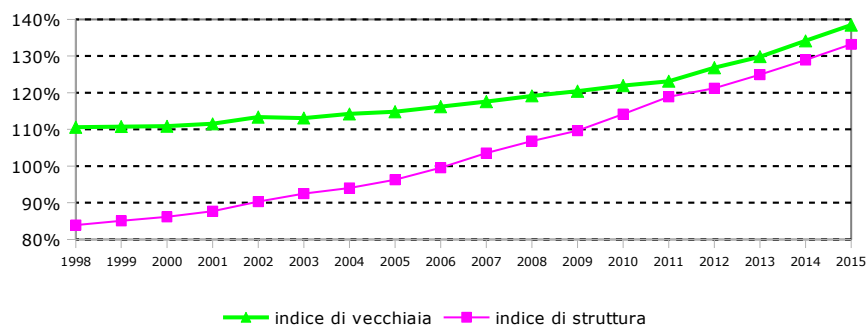
Anni	popolazione residente per classi d'età				TOTALE
	<15 anni	15-39 anni	40-64 anni	>64 anni	
1998	112.059	293.076	245.971	123.958	775.064
1999	113.606	292.355	248.717	125.849	780.527
2000	115.039	292.607	252.173	127.536	787.355
2001	116.903	291.770	255.784	130.386	794.843
2002	117.956	285.459	257.813	133.736	794.964
2003	120.731	283.909	262.475	136.535	803.650
2004	122.568	285.056	268.020	140.006	815.650
2005	125.325	284.680	274.036	143.915	827.956
2006	127.283	280.257	278.924	147.932	834.396
2007	128.803	274.445	284.234	151.441	838.923
2008	129.848	271.508	290.084	154.727	846.167
2009	131.420	269.474	295.590	158.249	854.733
2010	131.927	263.511	300.882	160.907	857.227
2011	131.770	257.881	306.646	162.288	858.585
2012	131.017	253.840	307.712	166.163	858.732
2013	130.970	250.876	313.510	170.065	865.421
2014	130.146	246.799	318.269	174.599	869.813
2015	128.653	241.378	321.539	178.148	869.718

Fonte: ISTAT. Elaborazioni Ufficio Statistica Provincia di Vicenza.

Popolazione residente per classi d'età nella provincia di Vicenza



Indici demografici relativi alla popolazione residente nella provincia di Vicenza



Fonte: ISTAT - Elaborazioni Ufficio Statistica Provincia di Vicenza.

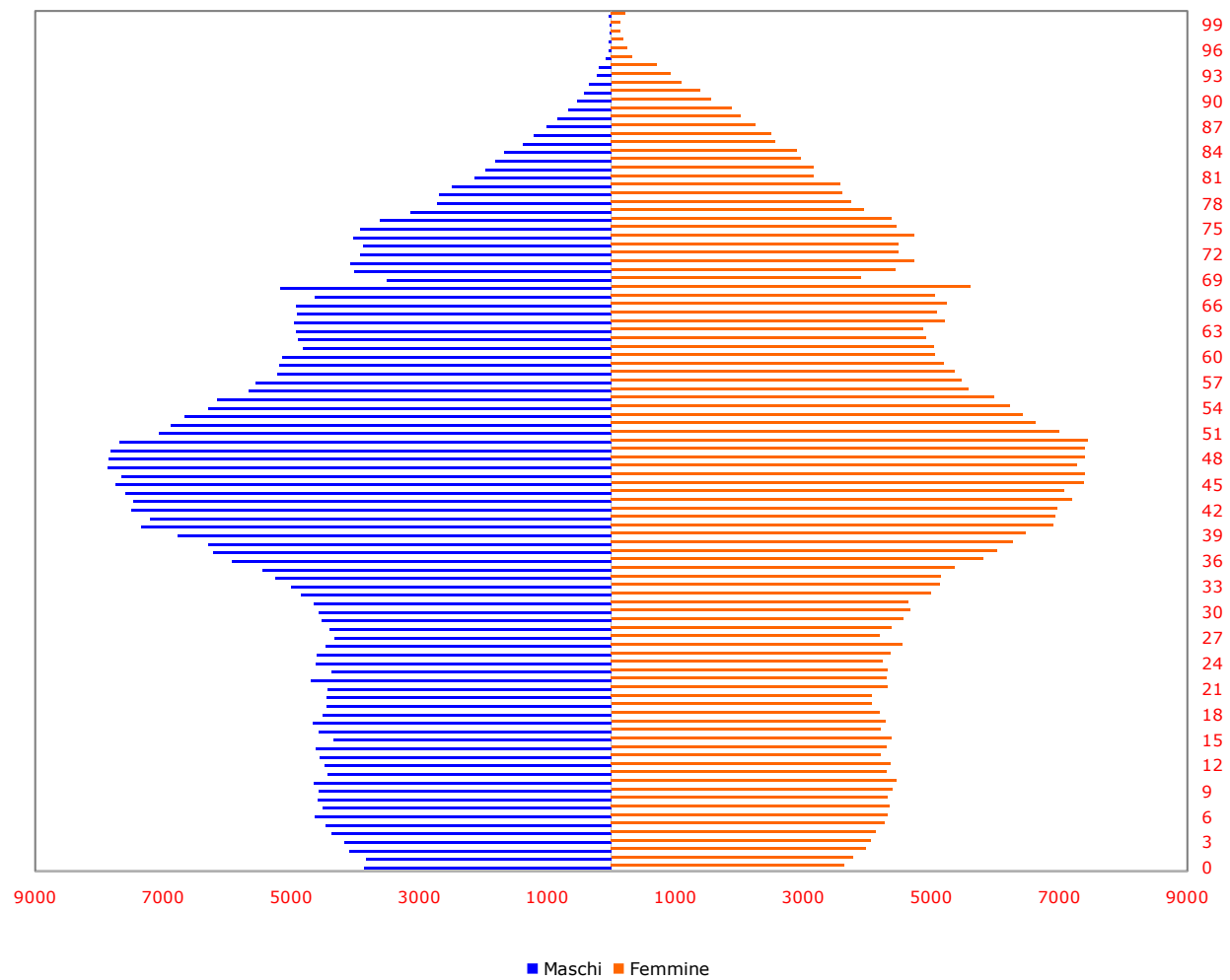
Popolazione residente nella provincia di Vicenza al 1 Gennaio 2015 per sesso, singolo anno di età e stato civile.

Eta'	MASCHI					FEMMINE					TOTALE
	Celibi	Coniugati	Divorziati	Vedovi	Totale	Nubili	Coniugate	Divorziate	Vedove	Totale	
0	3.860	0	0	0	3.860	3.638	0	0	0	3.638	7.498
1	3.832	0	0	0	3.832	3.774	0	0	0	3.774	7.606
2	4.086	0	0	0	4.086	3.983	0	0	0	3.983	8.069
3	4.165	0	0	0	4.165	4.053	0	0	0	4.053	8.218
4	4.370	0	0	0	4.370	4.132	0	0	0	4.132	8.502
5	4.466	0	0	0	4.466	4.277	0	0	0	4.277	8.743
6	4.632	0	0	0	4.632	4.321	0	0	0	4.321	8.953
7	4.510	0	0	0	4.510	4.349	0	0	0	4.349	8.859
8	4.580	0	0	0	4.580	4.321	0	0	0	4.321	8.901
9	4.574	0	0	0	4.574	4.390	0	0	0	4.390	8.964
10	4.647	0	0	0	4.647	4.460	0	0	0	4.460	9.107
11	4.427	0	0	0	4.427	4.302	0	0	0	4.302	8.729
12	4.472	0	0	0	4.472	4.362	0	0	0	4.362	8.834
13	4.546	0	0	0	4.546	4.208	0	0	0	4.208	8.754
14	4.622	0	0	0	4.622	4.294	0	0	0	4.294	8.916
15	4.345	0	0	0	4.345	4.384	0	0	0	4.384	8.729
16	4.577	0	0	0	4.577	4.205	0	0	0	4.205	8.782
17	4.657	0	0	0	4.657	4.281	1	0	0	4.282	8.939
18	4.513	0	0	0	4.513	4.183	5	0	0	4.188	8.701
19	4.445	1	0	0	4.446	4.036	28	0	0	4.064	8.510
20	4.436	11	0	0	4.447	3.996	79	0	0	4.075	8.522
21	4.405	17	0	0	4.422	4.190	130	0	0	4.320	8.742
22	4.660	32	0	0	4.692	4.082	223	0	0	4.305	8.997
23	4.310	57	0	0	4.367	3.982	334	1	0	4.317	8.684
24	4.518	99	0	0	4.617	3.760	483	2	1	4.246	8.863
25	4.403	192	1	0	4.596	3.693	674	2	1	4.370	8.966
26	4.195	265	2	1	4.463	3.575	959	13	2	4.549	9.012
27	3.920	402	2	0	4.324	3.080	1.108	7	0	4.195	8.519
28	3.795	596	3	0	4.394	2.919	1.442	16	1	4.378	8.772
29	3.738	789	4	0	4.531	2.731	1.802	21	4	4.558	9.089
30	3.525	1.045	6	0	4.576	2.590	2.064	20	3	4.677	9.253
31	3.330	1.312	4	0	4.646	2.261	2.353	29	6	4.649	9.295
32	3.323	1.518	9	1	4.851	2.269	2.658	57	8	4.992	9.843
33	3.128	1.860	16	0	5.004	2.144	2.908	62	16	5.130	10.134
34	3.159	2.064	29	2	5.254	1.936	3.121	82	14	5.153	10.407
35	2.876	2.523	49	2	5.450	1.894	3.366	93	9	5.362	10.812
36	3.038	2.849	35	2	5.924	1.961	3.712	127	17	5.817	11.741
37	3.044	3.099	68	1	6.212	1.908	3.957	144	26	6.035	12.247
38	2.834	3.371	87	5	6.297	1.738	4.322	185	30	6.275	12.572
39	2.954	3.708	105	3	6.770	1.709	4.513	223	32	6.477	13.247
40	2.991	4.237	113	6	7.347	1.712	4.884	275	38	6.909	14.256
41	2.709	4.318	162	10	7.199	1.614	5.006	271	52	6.943	14.142
42	2.565	4.723	199	15	7.502	1.525	5.101	273	63	6.962	14.464
43	2.422	4.777	243	19	7.461	1.543	5.279	320	62	7.204	14.665
44	2.250	5.088	242	15	7.595	1.351	5.314	344	65	7.074	14.669
45	2.193	5.229	300	24	7.746	1.375	5.568	353	82	7.378	15.124
46	2.030	5.344	271	10	7.655	1.402	5.542	365	100	7.409	15.064
47	1.908	5.599	322	33	7.862	1.210	5.534	441	94	7.279	15.141
48	1.784	5.708	327	34	7.853	1.127	5.706	440	126	7.399	15.252
49	1.634	5.801	356	32	7.823	1.070	5.716	456	152	7.394	15.217
50	1.485	5.784	381	38	7.688	1.062	5.748	469	164	7.443	15.131
51	1.307	5.375	339	41	7.062	926	5.471	420	186	7.003	14.065

Eta'	MASCHI					FEMMINE					TOTALE
	Celibi	Coniugati	Divorziati	Vedovi	Totale	Nubili	Coniugate	Divorziate	Vedove	Totale	
52	1.174	5.283	374	53	6.884	907	5.076	446	207	6.636	13.520
53	1.094	5.160	345	60	6.659	833	4.964	418	216	6.431	13.090
54	949	4.983	315	50	6.297	800	4.826	378	227	6.231	12.528
55	897	4.879	321	63	6.160	741	4.590	381	271	5.983	12.143
56	796	4.525	287	53	5.661	636	4.336	330	280	5.582	11.243
57	755	4.451	272	76	5.554	652	4.182	321	314	5.469	11.023
58	686	4.195	243	87	5.211	578	4.187	294	312	5.371	10.582
59	654	4.217	231	85	5.187	506	4.043	276	370	5.195	10.382
60	646	4.206	200	96	5.148	479	3.893	277	413	5.062	10.210
61	531	3.979	224	85	4.819	466	3.883	220	469	5.038	9.857
62	533	4.057	190	115	4.895	425	3.782	228	480	4.915	9.810
63	555	4.073	185	107	4.920	408	3.748	191	524	4.871	9.791
64	510	4.115	201	134	4.960	436	3.943	206	625	5.210	10.170
65	444	4.110	185	169	4.908	391	3.829	170	700	5.090	9.998
66	481	4.121	156	161	4.919	416	3.838	184	802	5.240	10.159
67	447	3.851	143	185	4.626	400	3.644	174	841	5.059	9.685
68	458	4.356	144	211	5.169	374	3.985	183	1.064	5.606	10.775
69	316	2.933	87	164	3.500	254	2.722	118	804	3.898	7.398
70	353	3.380	90	196	4.019	304	2.911	120	1.098	4.433	8.452
71	342	3.445	91	205	4.083	285	3.097	132	1.223	4.737	8.820
72	330	3.235	88	274	3.927	353	2.816	116	1.207	4.492	8.419
73	363	3.145	90	282	3.880	321	2.690	89	1.383	4.483	8.363
74	323	3.295	90	316	4.024	334	2.677	82	1.646	4.739	8.763
75	343	3.196	58	325	3.922	299	2.370	85	1.701	4.455	8.377
76	282	2.957	53	323	3.615	332	2.151	66	1.826	4.375	7.990
77	237	2.579	33	290	3.139	289	1.789	67	1.807	3.952	7.091
78	207	2.195	28	292	2.722	316	1.548	46	1.836	3.746	6.468
79	204	2.119	35	330	2.688	301	1.358	42	1.913	3.614	6.302
80	190	1.947	30	322	2.489	327	1.226	33	1.998	3.584	6.073
81	167	1.609	23	333	2.132	269	983	33	1.879	3.164	5.296
82	156	1.486	18	304	1.964	302	853	37	1.966	3.158	5.122
83	124	1.342	17	335	1.818	276	649	19	2.024	2.968	4.786
84	136	1.197	16	330	1.679	305	511	23	2.068	2.907	4.586
85	102	983	9	291	1.385	256	421	18	1.866	2.561	3.946
86	89	820	11	284	1.204	253	372	13	1.865	2.503	3.707
87	62	677	6	262	1.007	277	264	12	1.694	2.247	3.254
88	52	523	6	260	841	241	189	12	1.582	2.024	2.865
89	52	392	5	217	666	237	157	11	1.476	1.881	2.547
90	39	314	3	182	538	211	115	8	1.219	1.553	2.091
91	24	234	3	168	429	196	72	12	1.112	1.392	1.821
92	29	183	2	129	343	135	43	4	912	1.094	1.437
93	14	112	0	106	232	129	25	2	763	919	1.151
94	18	86	1	79	184	107	14	2	587	710	894
95	4	39	0	46	89	49	4	1	276	330	419
96	2	14	0	30	46	33	4	3	210	250	296
97	5	11	0	21	37	38	1	1	139	179	216
98	2	7	0	6	15	28	1	1	111	141	156
99	0	7	0	15	22	24	4	0	113	141	163
100 e più	1	7	0	28	36	33	6	1	186	226	262
TOTALE	203.373	206.823	8.584	8.829	427.609	172.850	207.903	11.397	49.959	442.109	869.718

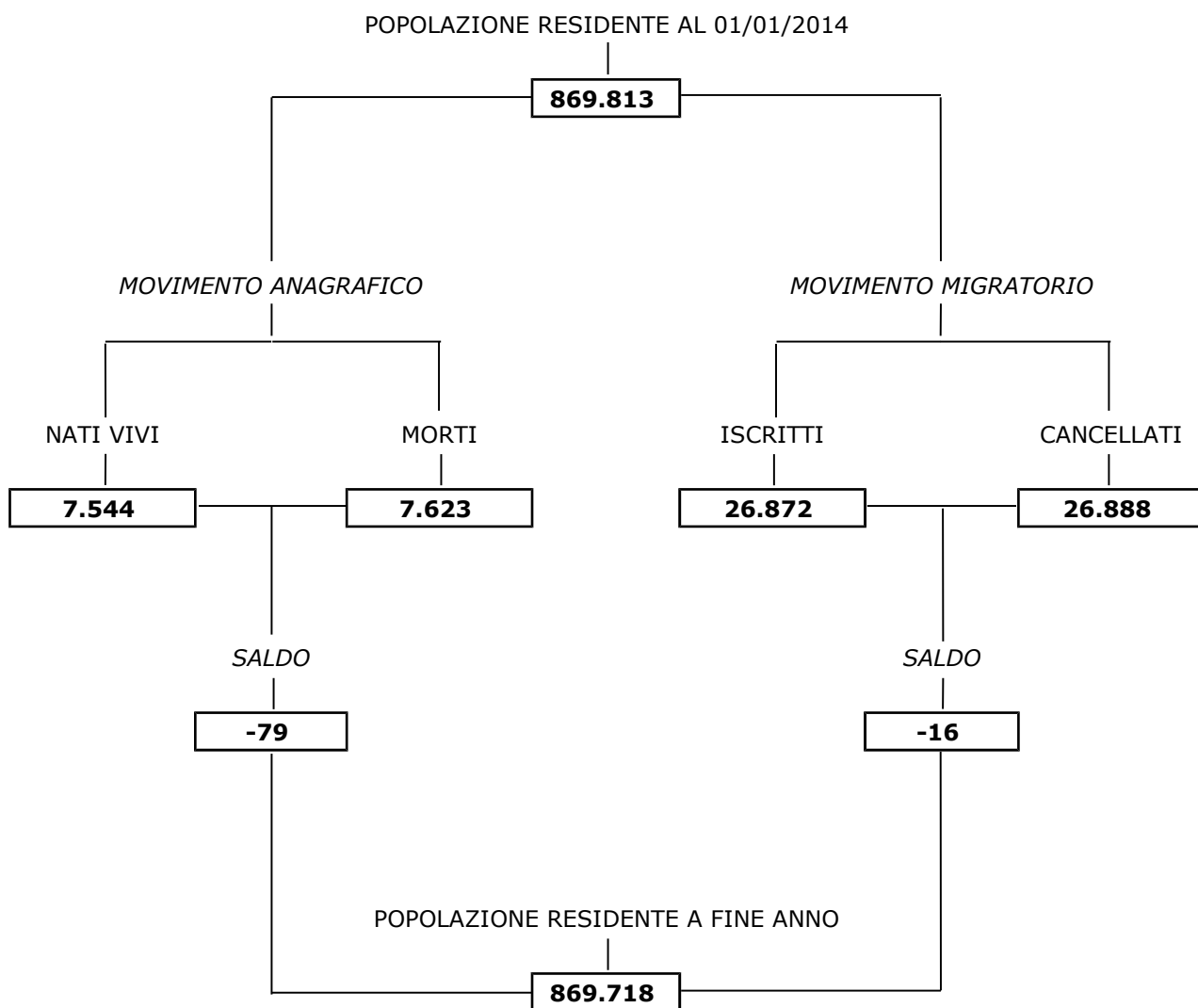
Fonte: ISTAT. Elaborazioni Ufficio Statistica Provincia di Vicenza.

**Popolazione residente nella provincia di Vicenza
al 1 Gennaio 2015 per singolo anno di età**

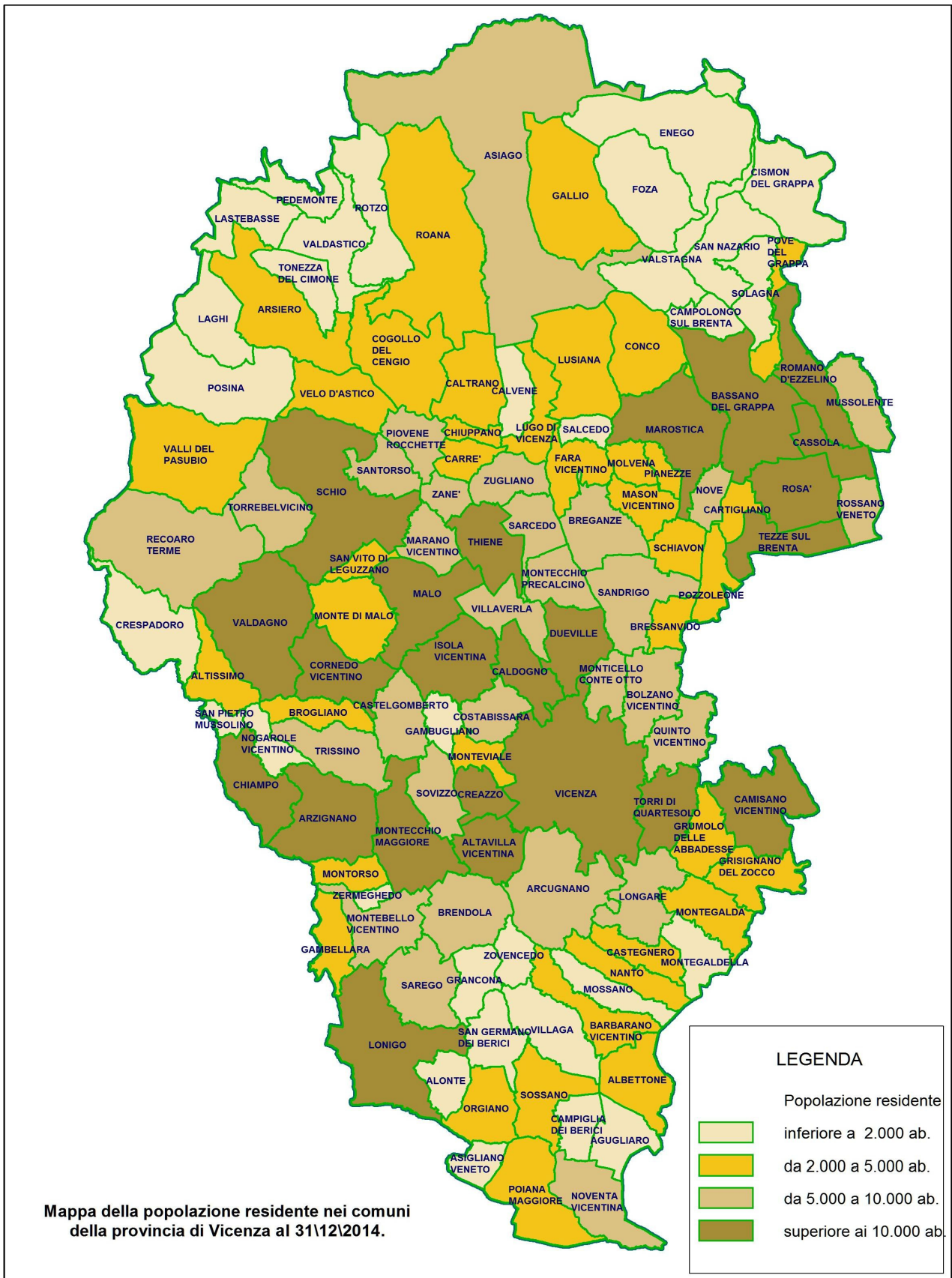


Fonte: ISTAT. Elaborazioni Ufficio Statistica Provincia di Vicenza.

**Schema del bilancio demografico provinciale.
Periodo 01/01/2014 – 31/12/2014**



Fonte: ISTAT. Elaborazioni Ufficio Statistica Provincia di Vicenza.



Fonte: ISTAT. Elaborazioni Ufficio Statistica Provincia di Vicenza.

Movimento anagrafico della popolazione residente nei comuni della provincia di Vicenza. Anno 2014.

Descrizione Comune	Popolazione residente AI 01/01/2014	Mov. Naturale nel 2014			Trasf. di residenza nel 2014			Popolazione residente AI 31/12/2014
		Nati vivi	Morti	Saldo naturale	Iscritti	Cancellati	Saldo migratorio	
24001 Agugliaro	1.425	10	12	-2	32	41	-9	1.414
24002 Albettono	2.073	14	15	-1	66	59	7	2.079
24003 Alonte	1.674	14	6	8	61	78	-17	1.665
24004 Altavilla Vicentina	12.026	144	80	64	467	473	-6	12.084
24005 Altissimo	2.287	23	15	8	36	79	-43	2.252
24006 Arcugnano	7.860	65	46	19	176	232	-56	7.823
24007 Arsiero	3.247	22	46	-24	92	81	11	3.234
24008 Arzignano	25.996	225	184	41	694	805	-111	25.926
24009 Asiago	6.462	31	91	-60	181	121	60	6.462
24010 Asigliano Veneto	889	8	10	-2	17	38	-21	866
24011 Barbarano Vicentino	4.618	37	64	-27	191	188	3	4.594
24012 Bassano del Grappa	43.347	372	496	-124	1.536	1.396	140	43.363
24013 Bolzano Vicentino	6.568	65	41	24	175	220	-45	6.547
24014 Breganze	8.748	66	90	-24	239	239	0	8.724
24015 Brendola	6.733	56	77	-21	189	185	4	6.716
24016 Bressanvido	3.167	38	31	7	68	60	8	3.182
24017 Brogliano	3.955	38	25	13	116	138	-22	3.946
24018 Caldogno	11.293	106	86	20	358	344	14	11.327
24019 Caltrano	2.582	22	34	-12	71	71	0	2.570
24020 Calvene	1.318	11	11	0	28	29	-1	1.317
24021 Camisano Vicentino	10.949	119	79	40	432	353	79	11.068
24022 Campiglia dei Berici	1.756	12	16	-4	33	46	-13	1.739
24023 Campolongo sul Brenta	819	10	12	-2	22	20	2	819
24024 Carrè	3.667	26	29	-3	121	171	-50	3.614
24025 Cartigliano	3.785	24	29	-5	135	106	29	3.809
24026 Cassola	14.566	145	96	49	700	623	77	14.692
24027 Castegnero	2.935	38	23	15	101	98	3	2.953
24028 Castelgomberto	6.155	51	43	8	185	179	6	6.169
24029 Chiampo	12.991	116	85	31	382	413	-31	12.991
24030 Chiuppano	2.605	25	19	6	101	94	7	2.618
24031 Cison del Grappa	938	5	9	-4	27	23	4	938
24032 Cogollo del Cengio	3.359	17	22	-5	62	122	-60	3.294
24033 Conco	2.210	7	22	-15	35	56	-21	2.174
24034 Cornedo Vicentino	12.092	112	91	21	331	365	-34	12.079
24035 Costabissara	7.386	65	40	25	205	211	-6	7.405
24036 Creazzo	11.216	97	65	32	383	350	33	11.281
24037 Crespadoro	1.388	10	14	-4	27	38	-11	1.373
24038 Dueville	14.024	108	131	-23	380	398	-18	13.983
24039 Enego	1.753	9	21	-12	28	52	-24	1.717
24040 Fara Vicentino	3.960	25	44	-19	72	125	-53	3.888
24041 Foza	715	4	8	-4	4	13	-9	702
24042 Gallio	2.392	16	30	-14	56	54	2	2.380
24043 Gambellara	3.436	39	41	-2	134	149	-15	3.419
24044 Gambugliano	841	8	12	-4	22	19	3	840
24045 Grancona	1.888	14	15	-1	51	62	-11	1.876
24046 Grisignano di Zocco	4.324	30	36	-6	128	168	-40	4.278
24047 Grumolo delle Abbadesse	3.813	38	23	15	137	164	-27	3.801
24048 Isola Vicentina	10.017	83	82	1	347	224	123	10.141
24049 Laghi	120	0	0	0	9	4	5	125
24050 Lastebasse	223	1	3	-2	3	9	-6	215
24051 Longare	5.662	46	43	3	202	185	17	5.682
24052 Lonigo	16.193	158	131	27	567	478	89	16.309
24053 Lugo di Vicenza	3.716	22	38	-16	107	91	16	3.716
24054 Lusiana	2.705	24	30	-6	58	66	-8	2.691
24055 Malo	15.002	150	118	32	429	442	-13	15.021
24056 Marano Vicentino	9.660	81	64	17	298	353	-55	9.622
24057 Marostica	13.905	108	107	1	425	390	35	13.941
24058 Mason Vicentino	3.518	29	28	1	114	101	13	3.532

Descrizione Comune	Popolazione residente Al 01/01/2014	Mov. Naturale nel 2014			Trasf. di residenza nel 2014			Popolazione residente Al 31/12/2014
		Nati vivi	Morti	Saldo naturale	Iscritti	Cancellati	Saldo migratorio	
24059 Molvena	2.607	25	20	5	45	68	-23	2.589
24060 Montebello Vicentino	6.557	80	66	14	256	226	30	6.601
24061 Montecchio Maggiore	23.651	228	187	41	826	863	-37	23.655
24062 Montecchio Precalcino	5.045	31	51	-20	135	141	-6	5.019
24063 Monte di Malo	2.918	29	28	1	68	80	-12	2.907
24064 Montegalda	3.386	25	39	-14	109	98	11	3.383
24065 Montegaldelta	1.813	16	13	3	51	58	-7	1.809
24066 Monteviale	2.725	25	12	13	107	92	15	2.753
24067 Monticello Conte Otto	9.212	68	66	2	307	363	-56	9.158
24068 Montorso Vicentino	3.200	23	21	2	101	94	7	3.209
24069 Mossano	1.790	14	55	-41	108	73	35	1.784
24070 Mussolente	7.669	71	50	21	183	227	-44	7.646
24071 Nanto	3.123	35	13	22	85	140	-55	3.090
24072 Nogarole Vicentino	1.163	13	10	3	13	28	-15	1.151
24073 Nove	5.068	37	37	0	123	122	1	5.069
24074 Noventa Vicentina	8.959	67	76	-9	247	201	46	8.996
24075 Orgiano	3.112	20	33	-13	72	85	-13	3.086
24076 Pedemonte	782	3	24	-21	27	9	18	779
24077 Pianezze	2.122	17	16	1	78	46	32	2.155
24078 Piovene Rocchette	8.379	74	62	12	285	342	-57	8.334
24079 Poiana Maggiore	4.411	35	42	-7	93	129	-36	4.368
24080 Posina	576	4	8	-4	21	17	4	576
24081 Pove del Grappa	3.090	17	27	-10	98	86	12	3.092
24082 Pozzoleone	2.810	15	19	-4	80	87	-7	2.799
24083 Quinto Vicentino	5.767	65	25	40	187	179	8	5.815
24084 Recoaro Terme	6.541	39	90	-51	106	119	-13	6.477
24085 Roana	4.332	36	41	-5	120	104	16	4.343
24086 Romano d'Ezzelino	14.503	125	87	38	501	550	-49	14.492
24087 Rosà	14.387	133	90	43	501	449	52	14.482
24088 Rossano Veneto	8.082	86	63	23	253	283	-30	8.075
24089 Rotzo	654	9	4	5	13	14	-1	658
24090 Salcedo	1.041	11	9	2	26	41	-15	1.028
24091 Sandrigo	8.534	79	87	-8	189	219	-30	8.496
24092 San Germano dei Berici	1.180	9	7	2	36	31	5	1.187
24093 San Nazario	1.747	16	12	4	42	88	-46	1.705
24094 San Pietro Mussolino	1.632	12	7	5	50	48	2	1.639
24095 Santorso	5.882	46	48	-2	173	194	-21	5.859
24096 San Vito di Leguzzano	3.602	26	29	-3	138	123	15	3.614
24097 Sarcedo	5.302	40	37	3	129	156	-27	5.278
24098 Sarego	6.761	93	62	31	232	206	26	6.818
24099 Schiavon	2.624	24	28	-4	72	69	3	2.623
24100 Schio	39.472	302	441	-139	1.114	1.004	110	39.443
24101 Solagna	1.909	22	23	-1	74	45	29	1.937
24102 Sossano	4.400	42	47	-5	166	134	32	4.427
24103 Sovizzo	7.360	55	35	20	288	280	8	7.388
24104 Tezze sul Brenta	12.844	130	82	48	315	388	-73	12.819
24105 Thiene	23.927	251	217	34	1.054	686	368	24.329
24106 Tonezza del Cimone	537	4	3	1	14	16	-2	536
24107 Torrebelvicino	6.012	40	35	5	167	210	-43	5.974
24108 Torri di Quartesolo	11.921	97	63	34	495	565	-70	11.885
24110 Trissino	8.756	79	75	4	233	223	10	8.770

Descrizione Comune	Popolazione residente Al 01/01/2014	Mov. Naturale nel 2014			Trasf. di residenza nel 2014			Popolazione residente Al 31/12/2014
		Nati vivi	Morti	Saldo naturale	Iscritti	Cancellati	Saldo migratorio	
24111 Valdagno	26.644	184	307	-123	495	561	-66	26.455
24112 Valdastico	1.359	8	23	-15	25	57	-32	1.312
24113 Valli del Pasubio	3.301	16	46	-30	92	105	-13	3.258
24114 Valstagna	1.845	18	36	-18	59	57	2	1.829
24115 Velo d'Astico	2.430	21	22	-1	73	76	-3	2.426
24116 Vicenza	113.655	984	1.141	-157	3.523	3.422	101	113.599
24117 Villaga	1.956	14	16	-2	35	61	-26	1.928
24118 Villaverla	6.167	76	25	51	181	238	-57	6.161
24119 Zanè	6.651	65	52	13	214	201	13	6.677
24120 Zermeghedo	1.410	11	8	3	61	82	-21	1.392
24121 Zovencedo	791	5	7	-2	25	30	-5	784
24122 Zugliano	6.775	60	59	1	237	207	30	6.806
TOTALE	869.813	7.544	7.623	-79	26.872	26.888	-16	869.718

Fonte: ISTAT. Elaborazioni Ufficio Statistica Provincia di Vicenza.

Popolazione, superficie e densità della popolazione residente al 31/12/2014 nei comuni della provincia di Vicenza.

cod. Istat	Comune	pop. residente	superficie (km ²)	densità (abitanti/km ²)
24001	Agugliaro	1.414	14,63	96,65
24002	Albettono	2.079	20,34	102,21
24003	Alonte	1.665	11,16	149,19
24004	Altavilla Vicentina	12.084	16,63	726,64
24005	Altissimo	2.252	15,03	149,83
24006	Arcugnano	7.823	41,54	188,32
24007	Arsiero	3.234	41,18	78,53
24008	Arzignano	25.926	34,34	754,98
24009	Asiago	6.462	163,02	39,64
24010	Asigliano Veneto	866	8,1	106,91
24011	Barbarano Vicentino	4.594	19,6	234,39
24012	Bassano del Grappa	43.363	46,82	926,16
24013	Bolzano Vicentino	6.547	19,96	328,01
24014	Breganze	8.724	21,78	400,55
24015	Brendola	6.716	25,52	263,17
24016	Bressanvido	3.182	8,56	371,73
24017	Brogliano	3.946	12,15	324,77
24018	Caldogno	11.327	15,87	713,74
24019	Caltrano	2.570	22,67	113,37
24020	Calvene	1.317	11,54	114,12
24021	Camisano Vicentino	11.068	30,02	368,69
24022	Campiglia dei Berici	1.739	10,94	158,96
24023	Campolongo sul Brenta	819	9,66	84,78
24024	Carrè	3.614	8,71	414,93
24025	Cartigliano	3.809	7,5	507,87
24026	Cassola	14.692	12,72	1.155,03
24027	Castegnero	2.953	11,63	253,91
24028	Castelgomberto	6.169	17,28	357,00
24029	Chiampo	12.991	22,65	573,55
24030	Chiuppano	2.618	4,68	559,40
24031	Cismon del Grappa	938	34,67	27,06
24032	Cogollo del Cengio	3.294	36,24	90,89
24033	Conco	2.174	26,89	80,85
24034	Cornedo Vicentino	12.079	23,49	514,22
24035	Costabissara	7.405	13,21	560,56
24036	Creazzo	11.281	10,51	1.073,36
24037	Crespadoro	1.373	30,13	45,57
24038	Dueville	13.983	20,11	695,33
24039	Enego	1.717	53	32,40
24040	Fara Vicentino	3.888	15,23	255,29
24041	Foza	702	35,25	19,91
24042	Gallio	2.380	47,63	49,97
24043	Gambellara	3.419	12,89	265,24
24044	Gambugliano	840	7,95	105,66
24045	Grancona	1.876	12,31	152,40
24046	Grisignano di Zocco	4.278	16,99	251,80
24047	Grumolo delle Abbadesse	3.801	14,93	254,59
24048	Isola Vicentina	10.141	26,45	383,40

cod. Istat	Comune	pop. residente	superficie (km ²)	densità (abitanti/km ²)
24049	Laghi	125	22,22	5,63
24050	Lastebasse	215	18,79	11,44
24051	Longare	5.682	22,7	250,31
24052	Lonigo	16.309	49,39	330,21
24053	Lugo di Vicenza	3.716	14,6	254,52
24054	Lusiana	2.691	34,24	78,59
24055	Malo	15.021	30,54	491,85
24056	Marano Vicentino	9.622	12,7	757,64
24057	Marostica	13.941	36,43	382,68
24058	Mason Vicentino	3.532	11,98	294,82
24059	Molvena	2.589	7,42	348,92
24060	Montebello Vicentino	6.601	21,45	307,74
24061	Montecchio Maggiore	23.655	30,68	771,02
24062	Montecchio Precalcino	5.019	14,33	350,24
24063	Monte di Malo	2.907	23,77	122,30
24064	Montegalda	3.383	17,68	191,35
24065	Montegaldella	1.809	13,64	132,62
24066	Monteviale	2.753	8,4	327,74
24067	Monticello Conte Otto	9.158	10,19	898,72
24068	Montorso Vicentino	3.209	9,23	347,67
24069	Mossano	1.784	13,98	127,61
24070	Mussolente	7.646	15,36	497,79
24071	Nanto	3.090	14,51	212,96
24072	Nogarole Vicentino	1.151	9,03	127,46
24073	Nove	5.069	8,07	628,13
24074	Noventa Vicentina	8.996	23,03	390,62
24075	Orgiano	3.086	18,11	170,40
24076	Pedemonte	779	12,73	61,19
24077	Pianezze	2.155	4,97	433,60
24078	Piovene Rocchette	8.334	12,94	644,05
24079	Poiana Maggiore	4.368	28,45	153,53
24080	Posina	576	43,4	13,27
24081	Pove del Grappa	3.092	9,84	314,23
24082	Pozzoleone	2.799	11,29	247,92
24083	Quinto Vicentino	5.815	17,44	333,43
24084	Recoaro Terme	6.477	60,06	107,84
24085	Roana	4.343	78,39	55,40
24086	Romano d'Ezzelino	14.492	21,41	676,88
24087	Rosà	14.482	24,37	594,26
24088	Rossano Veneto	8.075	10,66	757,50
24089	Rotzo	658	28,26	23,28
24090	Salcedo	1.028	6,12	167,97
24091	Sandrigo	8.496	27,95	303,97
24092	San Germano dei Berici	1.187	15,52	76,48
24093	San Nazario	1.705	23,17	73,59
24094	San Pietro Mussolino	1.639	4,11	398,78
24095	Santorso	5.859	13,25	442,19
24096	San Vito di Leguzzano	3.614	6,1	592,46
24097	Sarcedo	5.278	13,76	383,58
24098	Sarego	6.818	23,9	285,27

cod. Istat	Comune	pop. residente	superficie (km ²)	densità (abitanti/km ²)
24099	Schiavon	2.623	11,96	219,31
24100	Schio	39.443	66,14	596,36
24101	Solagna	1.937	15,79	122,67
24102	Sossano	4.427	20,95	211,31
24103	Sovizzo	7.388	15,71	470,27
24104	Tezze sul Brenta	12.819	17,98	712,96
24105	Thiene	24.329	19,73	1.233,10
24106	Tonezza del Cimone	536	14,35	37,35
24107	Torrebelvicino	5.974	20,81	287,07
24108	Torri di Quartesolo	11.885	18,66	636,92
24110	Trissino	8.770	21,93	399,91
24111	Valdagno	26.455	50,2	526,99
24112	Valdastico	1.312	23,72	55,31
24113	Valli del Pasubio	3.258	49,31	66,07
24114	Valstagna	1.829	25,45	71,87
24115	Velo d'Astico	2.426	22,01	110,22
24116	Vicenza	113.599	80,46	1.411,87
24117	Villaga	1.928	23,2	83,10
24118	Villaverla	6.161	15,74	391,42
24119	Zanè	6.677	7,65	872,81
24120	Zermeghedo	1.392	2,96	470,27
24121	Zovencedo	784	9,08	86,34
24122	Zugliano	6.806	13,74	495,34
	TOTALE	869.718	2.722,20	319,49

Fonte: ISTAT. Elaborazioni Ufficio Statistica Provincia di Vicenza.

Graduatoria dei primi e ultimi 20 comuni della provincia di Vicenza per densità della popolazione residente al 31/12/2014.

Classifica	cod. Istat	Comune	densità (abitanti/km ²)
1	24116	Vicenza	1.411,9
2	24105	Thiene	1.233,1
3	24026	Cassola	1.155,0
4	24036	Creazzo	1.073,4
5	24012	Bassano del Grappa	926,2
6	24067	Monticello Conte Otto	898,7
7	24119	Zanè	872,8
8	24061	Montecchio Maggiore	771,0
9	24056	Marano Vicentino	757,6
10	24088	Rossano Veneto	757,5
11	24008	Arzignano	755,0
12	24004	Altavilla Vicentina	726,6
13	24018	Caldogno	713,7
14	24104	Tezze sul Brenta	713,0
15	24038	Dueville	695,3
16	24086	Romano d'Ezzelino	676,9
17	24078	Piovene Rocchette	644,1
18	24108	Torri di Quartesolo	636,9
19	24073	Nove	628,1
20	24100	Schio	596,4
<hr/>			
102	24054	Lusiana	78,6
103	24007	Arsiero	78,5
104	24092	San Germano dei Berici	76,5
105	24093	San Nazario	73,6
106	24114	Valstagna	71,9
107	24113	Valli del Pasubio	66,1
108	24076	Pedemonte	61,2
109	24085	Roana	55,4
110	24112	Valdastico	55,3
111	24042	Gallio	50,0
112	24037	Crespadoro	45,6
113	24009	Asiago	39,6
114	24106	Tonezza del Cimone	37,4
115	24039	Enego	32,4
116	24031	Cismon del Grappa	27,1
117	24089	Rotzo	23,3
118	24041	Foza	19,9
119	24080	Posina	13,3
120	24050	Lastebasse	11,4
121	24049	Laghi	5,6

Fonte: ISTAT. Elaborazioni Ufficio Statistica Provincia di Vicenza.

Popolazione residente nei comuni della provincia di Vicenza dall'1/1/2005 all'1/1/2015

COMUNI	01/01/2005	01/01/2006	01/01/2007	01/01/2008	01/01/2009	01/01/2010	01/01/2011	01/01/2012	01/01/2013	01/01/2014	01/01/2015
24001 AGUGLIARO	1.312	1.323	1.354	1.355	1.370	1.396	1.399	1.413	1.411	1.425	1.414
24002 ALBETTONE	2.064	2.096	2.127	2.140	2.164	2.136	2.067	2.055	2.066	2.073	2.079
24003 ALONTE	1.452	1.544	1.563	1.597	1.651	1.636	1.634	1.650	1.663	1.674	1.665
24004 ALTAVILLA VICENTINA	10.562	10.806	10.968	11.196	11.454	11.484	11.630	11.742	11.823	12.026	12.084
24005 ALTISSIMO	2.313	2.371	2.365	2.382	2.351	2.285	2.275	2.266	2.293	2.287	2.252
24006 ARCUGNANO	7.530	7.581	7.735	7.704	7.803	7.833	7.881	7.886	7.808	7.860	7.823
24007 ARSIERO	3.445	3.423	3.412	3.422	3.364	3.333	3.306	3.293	3.252	3.247	3.234
24008 ARZIGNANO	24.588	25.000	25.183	25.188	25.440	25.461	25.601	25.545	25.863	25.996	25.926
24009 ASIAGO	6.577	6.525	6.501	6.518	6.474	6.429	6.407	6.397	6.439	6.462	6.462
24010 ASIGLIANO VENETO	929	937	937	921	919	885	884	878	894	889	866
24011 BARBARANO VICENTINO	4.242	4.276	4.278	4.388	4.435	4.496	4.562	4.584	4.607	4.618	4.594
24012 BASSANO DEL GRAPPA	41.583	42.001	41.930	42.157	42.651	42.572	43.001	42.871	43.127	43.347	43.363
24013 BOLZANO VICENTINO	5.960	6.083	6.206	6.276	6.414	6.458	6.483	6.527	6.555	6.568	6.547
24014 BREGANZE	8.326	8.383	8.515	8.612	8.722	8.747	8.705	8.713	8.725	8.748	8.724
24015 BRENDOLA	6.444	6.448	6.473	6.591	6.617	6.611	6.683	6.738	6.752	6.733	6.716
24016 BRESSANVIDO	2.934	2.983	2.977	3.036	3.072	3.114	3.100	3.104	3.147	3.167	3.182
24017 BROGLIANO	3.234	3.382	3.488	3.552	3.662	3.805	3.841	3.910	3.944	3.955	3.946
24018 CALDOGNO	10.602	10.692	10.782	10.884	11.062	11.200	11.182	11.233	11.189	11.293	11.327
24019 CALTRANO	2.656	2.639	2.684	2.662	2.675	2.651	2.620	2.623	2.609	2.582	2.570
24020 CALVENE	1.320	1.334	1.333	1.332	1.329	1.334	1.336	1.324	1.320	1.318	1.317
24021 CAMISANO VICENTINO	9.167	9.417	9.446	9.916	10.279	10.379	10.449	10.621	10.815	10.949	11.068
24022 CAMPIGLIA DEI BERICI	1.744	1.759	1.743	1.766	1.762	1.788	1.781	1.795	1.766	1.756	1.739
24023 CAMPOLONGO SUL BRENTA	849	855	848	840	837	833	829	835	847	819	819
24024 CARRE'	3.442	3.530	3.542	3.586	3.621	3.671	3.654	3.625	3.681	3.667	3.614
24025 CARTIGLIANO	3.561	3.584	3.629	3.662	3.775	3.830	3.787	3.801	3.806	3.785	3.809
24026 CASSOLA	13.233	13.321	13.460	13.561	13.747	13.887	14.059	14.098	14.210	14.566	14.692
24027 CASTEGNERO	2.672	2.705	2.717	2.698	2.740	2.768	2.816	2.875	2.935	2.935	2.953
24028 CASTELGOMBERTO	5.848	5.976	6.065	6.145	6.173	6.170	6.131	6.111	6.132	6.155	6.169
24029 CHIAMPO	12.493	12.471	12.505	12.493	12.658	12.738	12.749	12.865	12.918	12.991	12.991
24030 CHIUPPANO	2.630	2.617	2.630	2.627	2.630	2.626	2.627	2.621	2.608	2.605	2.618
24031 CISMON DEL GRAPPA	1.053	1.043	1.033	1.039	1.038	1.011	977	958	953	938	938
24032 COGOLLO DEL CENGIO	3.465	3.446	3.441	3.456	3.461	3.412	3.389	3.384	3.397	3.359	3.294
24033 CONCO	2.253	2.247	2.233	2.233	2.219	2.227	2.190	2.206	2.236	2.210	2.174
24034 CORNEDO VICENTINO	11.363	11.522	11.657	11.787	11.905	11.898	11.960	11.939	12.007	12.092	12.079
24035 COSTABISSARA	6.039	6.193	6.279	6.625	6.799	6.864	7.022	7.162	7.291	7.386	7.405
24036 CREAZZO	10.830	10.823	10.823	10.988	10.983	11.027	11.077	11.015	11.068	11.216	11.281
24037 CRESPIADORO	1.564	1.520	1.512	1.474	1.479	1.488	1.474	1.453	1.417	1.388	1.373
24038 DUEVILLE	13.564	13.538	13.608	13.787	13.862	13.907	13.877	13.889	13.955	14.024	13.983
24039 ENEGO	1.954	1.927	1.897	1.891	1.919	1.879	1.852	1.811	1.773	1.753	1.717
24040 FARA VICENTINO	3.904	3.890	3.942	3.949	3.970	3.933	3.959	3.918	3.955	3.960	3.888
24041 FOZA	720	722	723	748	745	730	719	718	723	715	702
24042 GALLIO	2.366	2.365	2.383	2.420	2.423	2.439	2.432	2.400	2.374	2.392	2.380
24043 GAMBELLARA	3.266	3.249	3.246	3.272	3.296	3.321	3.312	3.331	3.395	3.436	3.419

COMUNI	01/01/2005	01/01/2006	01/01/2007	01/01/2008	01/01/2009	01/01/2010	01/01/2011	01/01/2012	01/01/2013	01/01/2014	01/01/2015
24044 GAMBUGLIANO	805	793	825	828	832	835	833	850	843	841	840
24045 GRANCONA	1.767	1.794	1.881	1.882	1.878	1.873	1.883	1.894	1.887	1.888	1.876
24046 GRISIGNANO DI ZOCCO	4.313	4.325	4.300	4.352	4.314	4.271	4.291	4.275	4.353	4.324	4.278
24047 GRUMOLO DELLE ABBADESSE	3.550	3.621	3.643	3.708	3.725	3.728	3.731	3.748	3.770	3.813	3.801
24048 ISOLA VICENTINA	8.431	8.625	8.783	8.918	9.125	9.280	9.499	9.637	9.871	10.017	10.141
24049 LAGHI	125	130	134	131	128	126	125	123	122	120	125
24050 LASTEBASSE	239	241	241	228	225	235	230	228	228	223	215
24051 LONGARE	5.532	5.512	5.518	5.575	5.591	5.628	5.621	5.657	5.624	5.662	5.682
24052 LONIGO	14.794	14.961	15.027	15.415	15.448	15.508	15.660	15.601	15.865	16.193	16.309
24053 LUGO DI VICENZA	3.779	3.763	3.747	3.788	3.776	3.737	3.732	3.725	3.739	3.716	3.716
24054 LUSIANA	2.921	2.913	2.880	2.816	2.804	2.804	2.775	2.736	2.736	2.705	2.691
24055 MALO	13.223	13.535	13.845	14.178	14.436	14.502	14.547	14.715	14.814	15.002	15.021
24056 MARANO VICENTINO	9.210	9.313	9.423	9.498	9.537	9.655	9.699	9.667	9.726	9.660	9.622
24057 MAROSTICA	13.234	13.388	13.432	13.583	13.640	13.736	13.768	13.781	13.894	13.905	13.941
24058 MASON VICENTINO	3.362	3.355	3.401	3.426	3.459	3.476	3.521	3.508	3.541	3.518	3.532
24059 MOLVENA	2.563	2.598	2.638	2.677	2.685	2.639	2.628	2.590	2.575	2.607	2.589
24060 MONTEBELLO VICENTINO	6.040	6.144	6.230	6.320	6.467	6.547	6.494	6.548	6.541	6.557	6.601
24061 MONTECCHIO MAGGIORE	22.439	22.764	22.796	23.132	23.598	23.627	23.397	23.306	23.476	23.651	23.655
24062 MONTECCHIO PRECALCINO	4.822	4.817	4.837	4.908	4.973	5.066	4.975	4.970	4.996	5.045	5.019
24063 MONTE DI MALO	2.897	2.896	2.896	2.922	2.905	2.864	2.882	2.889	2.909	2.918	2.907
24064 MONTEGALDA	3.214	3.212	3.239	3.352	3.393	3.364	3.296	3.363	3.374	3.386	3.383
24065 MONTEGALDELLA	1.785	1.802	1.825	1.811	1.830	1.801	1.801	1.780	1.798	1.813	1.809
24066 MONTEVIALE	2.095	2.157	2.210	2.266	2.411	2.522	2.580	2.602	2.707	2.725	2.753
24067 MONTICELLO CONTE OTTO	9.246	9.202	9.196	9.343	9.257	9.247	9.213	9.145	9.171	9.212	9.158
24068 MONTORSO VICENTINO	2.961	3.031	3.124	3.134	3.204	3.176	3.174	3.190	3.201	3.200	3.209
24069 MOSSANO	1.725	1.780	1.798	1.788	1.809	1.802	1.774	1.763	1.787	1.790	1.784
24070 MUSSOLENTE	7.200	7.340	7.463	7.590	7.651	7.656	7.656	7.644	7.659	7.669	7.646
24071 NANTO	2.527	2.502	2.581	2.695	2.715	3.076	3.065	3.092	3.118	3.123	3.090
24072 NOGAROLE VICENTINO	1.042	1.043	1.075	1.099	1.122	1.108	1.141	1.141	1.150	1.163	1.151
24073 NOVE	4.963	4.959	4.954	4.940	4.965	5.028	5.059	5.074	5.082	5.068	5.069
24074 NOVENTA VICENTINA	8.606	8.624	8.691	8.751	8.833	8.729	8.810	8.812	8.875	8.959	8.996
24075 ORGIANO	3.195	3.203	3.158	3.175	3.217	3.189	3.157	3.158	3.153	3.112	3.086
24076 PEDEMONTE	786	789	773	775	769	769	760	767	763	782	779
24077 PIANEZZE	1.918	1.932	1.954	2.034	2.063	2.048	2.055	2.065	2.086	2.122	2.155
24078 PIOVENE ROCCHETTE	8.013	8.064	8.088	8.090	8.237	8.228	8.244	8.281	8.350	8.379	8.334
24079 POIANA MAGGIORE	4.320	4.389	4.394	4.439	4.501	4.506	4.500	4.452	4.472	4.411	4.368
24080 POSINA	685	653	649	652	634	584	581	576	572	576	576
24081 POVE DEL GRAPPA	3.003	3.005	3.009	3.046	3.083	3.068	3.100	3.089	3.098	3.090	3.092
24082 POZZOLEONE	2.662	2.644	2.667	2.722	2.792	2.796	2.798	2.789	2.805	2.810	2.799
24083 QUINTO VICENTINO	5.006	5.218	5.360	5.507	5.581	5.634	5.667	5.689	5.766	5.767	5.815
24084 RECOARO TERME	7.152	7.026	6.949	6.974	6.920	6.847	6.834	6.734	6.645	6.541	6.477

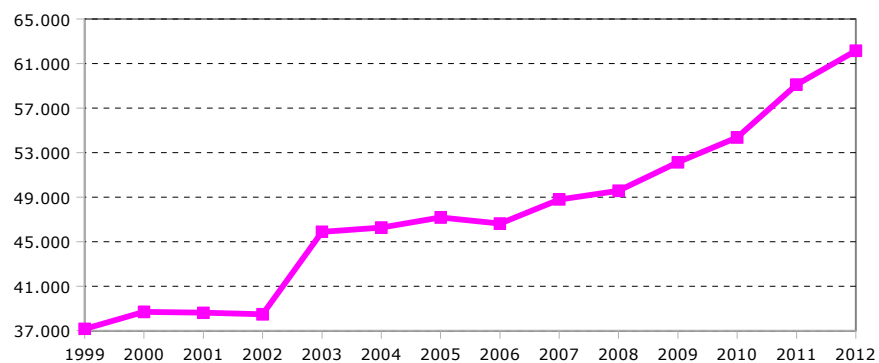
COMUNI	01/01/2005	01/01/2006	01/01/2007	01/01/2008	01/01/2009	01/01/2010	01/01/2011	01/01/2012	01/01/2013	01/01/2014	01/01/2015
24085 ROANA	3.986	4.030	4.057	4.125	4.174	4.236	4.265	4.310	4.320	4.332	4.343
24086 ROMANO D'EZZ.	14.323	14.265	14.365	14.406	14.580	14.622	14.496	14.499	14.467	14.503	14.492
24087 ROSA'	13.195	13.310	13.364	13.595	13.870	13.880	14.005	14.091	14.328	14.387	14.482
24088 ROSSANO VENETO	6.983	7.155	7.351	7.611	7.802	7.848	7.893	7.916	8.008	8.082	8.075
24089 ROTZO	580	584	597	598	599	623	632	640	653	654	658
24090 SALCEDO	1.039	1.051	1.043	1.052	1.048	1.037	1.033	1.037	1.039	1.041	1.028
24091 SANDRIGO	8.072	8.152	8.192	8.311	8.394	8.416	8.417	8.388	8.336	8.534	8.496
24092 SAN GERMANO BER.	1.155	1.157	1.156	1.145	1.145	1.160	1.153	1.159	1.170	1.180	1.187
24093 SAN NAZARIO	1.804	1.795	1.760	1.769	1.817	1.792	1.760	1.744	1.742	1.747	1.705
24094 SAN PIETRO M.	1.580	1.584	1.586	1.583	1.601	1.604	1.588	1.616	1.637	1.632	1.639
24095 SANTORSO	5.492	5.522	5.612	5.657	5.660	5.731	5.740	5.744	5.712	5.882	5.859
24096 SAN VITO DI LEGUZ.	3.667	3.645	3.631	3.673	3.646	3.572	3.556	3.566	3.576	3.602	3.614
24097 SARCEDO	5.303	5.333	5.358	5.358	5.308	5.300	5.275	5.312	5.313	5.302	5.278
24098 SAREGO	5.830	5.879	6.038	6.135	6.351	6.509	6.540	6.646	6.785	6.761	6.818
24099 SCHIAVON	2.455	2.509	2.542	2.589	2.614	2.597	2.582	2.605	2.622	2.624	2.623
24100 SCHIO	38.530	38.474	38.434	38.668	39.078	39.226	39.086	39.129	39.223	39.472	39.443
24101 SOLAGNA	1.840	1.889	1.900	1.911	1.927	1.923	1.884	1.890	1.883	1.909	1.937
24102 SOSSANO	4.266	4.282	4.343	4.360	4.393	4.387	4.414	4.393	4.425	4.400	4.427
24103 SOVIZZO	5.946	6.032	6.306	6.525	6.662	6.821	6.930	7.082	7.251	7.360	7.388
24104 TEZZE SUL BRENTA	11.272	11.547	11.845	12.183	12.399	12.599	12.537	12.604	12.767	12.844	12.819
24105 THIENE	21.447	21.543	21.855	22.231	22.822	22.964	23.076	23.241	23.377	23.927	24.329
24106 TONEZZA DEL CIMONE	597	622	597	594	582	570	571	573	525	537	536
24107 TORREBELVICINO	5.797	5.857	5.899	5.994	5.998	6.039	6.033	6.034	6.056	6.012	5.974
24108 TORRI DI QUARTESOLO	11.313	11.403	11.394	11.488	11.672	11.692	11.766	11.705	11.815	11.921	11.885
24110 TRISSINO	8.133	8.199	8.236	8.293	8.461	8.444	8.560	8.635	8.701	8.756	8.770
24111 VALDAGNO	27.371	27.245	26.970	26.845	26.720	26.551	26.561	26.557	26.653	26.644	26.455
24112 VALDASTICO	1.469	1.454	1.415	1.429	1.428	1.404	1.414	1.382	1.358	1.359	1.312
24113 VALLI DEL PASUBIO	3.566	3.584	3.551	3.495	3.465	3.393	3.372	3.321	3.327	3.301	3.258
24114 VALSTAGNA	1.993	1.960	1.919	1.912	1.858	1.864	1.867	1.846	1.824	1.845	1.829
24115 VELO D'ASTICO	2.393	2.381	2.377	2.392	2.399	2.419	2.422	2.394	2.422	2.430	2.426
24116 VICENZA	111.765	112.451	112.182	111.518	112.100	112.283	112.288	111.222	113.639	113.655	113.599
24117 VILLAGA	1.974	1.991	1.994	1.981	2.003	1.996	1.966	1.962	1.951	1.956	1.928
24118 VILLAVERLA	5.759	5.870	5.936	5.999	6.079	6.165	6.163	6.158	6.142	6.167	6.161
24119 ZANE'	6.330	6.473	6.513	6.487	6.615	6.607	6.611	6.624	6.637	6.651	6.677
24120 ZERMEGHEDO	1.367	1.365	1.355	1.371	1.382	1.379	1.363	1.367	1.403	1.410	1.392
24121 ZOVCENEDO	848	851	850	842	838	810	799	806	791	791	784
24122 ZUGLIANO	6.313	6.342	6.593	6.698	6.760	6.757	6.692	6.697	6.652	6.775	6.806
TOTALE	827.956	834.396	838.923	846.167	854.733	857.227	858.585	858.732	865.421	869.813	869.718

Fonte: ISTAT. Elaborazioni Ufficio Statistica Provincia di Vicenza.

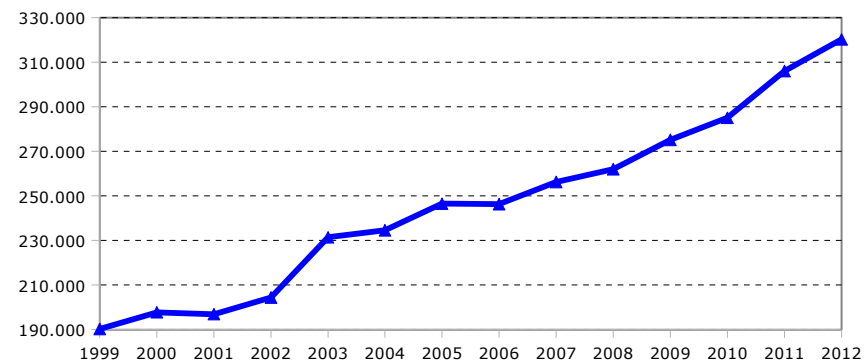
Anagrafe degli italiani residenti all'estero (persone e famiglie). Anni 1999-2012.

	09/04/99	18/07/00	21/03/01	05/03/02	31/12/03	10/07/04	31/12/05	31/12/06	31/12/07	21/05/08	20/05/09	05/03/10	31/12/11	31/12/12
<i>Persone</i>														
Provincia Vicenza	37.166	38.692	38.607	38.469	45.886	46.258	47.166	46.624	48.793	49.571	52.127	54.363	59.115	62.146
Veneto	190.302	197.772	196.934	204.452	231.433	234.615	246.528	246.324	256.291	262.000	275.135	285.050	306.050	320.245
Italia	2.648.158	2.751.769	2.755.091	2.842.865	3.279.147	3.421.224	3.520.809	3.547.808	3.649.377	3.778.744	3.931.881	4.024.478	4.208.977	4.341.156
<i>Famiglie</i>														
Provincia Vicenza	20.773	21.709	21.689	21.704	25.662	26.215	26.722	26.304	27.518	27.929	29.320	30.438	nd	nd
Veneto	102.880	108.048	107.650	112.363	128.512	130.503	139.554	138.947	144.680	147.743	155.012	160.308	nd	nd
Italia	1.306.389	1.374.905	1.377.232	1.432.893	1.748.925	1.841.971	1.954.029	1.973.852	2.038.280	2.114.149	2.202.006	2.255.545	nd	nd

Vicentini residenti all'estero.
Anni 1999-2012



Veneti residenti all'estero.
Anni 1999-2012



Fonte: Ministero dell'Interno. Elaborazioni Ufficio Statistica Provincia di Vicenza