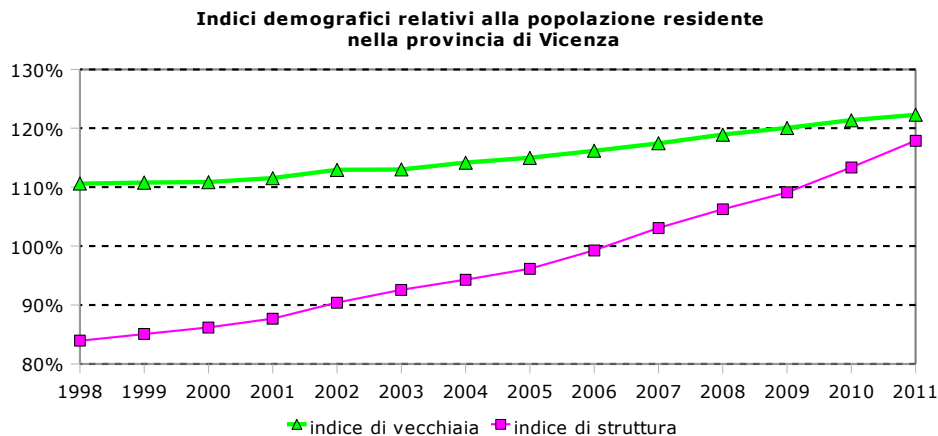
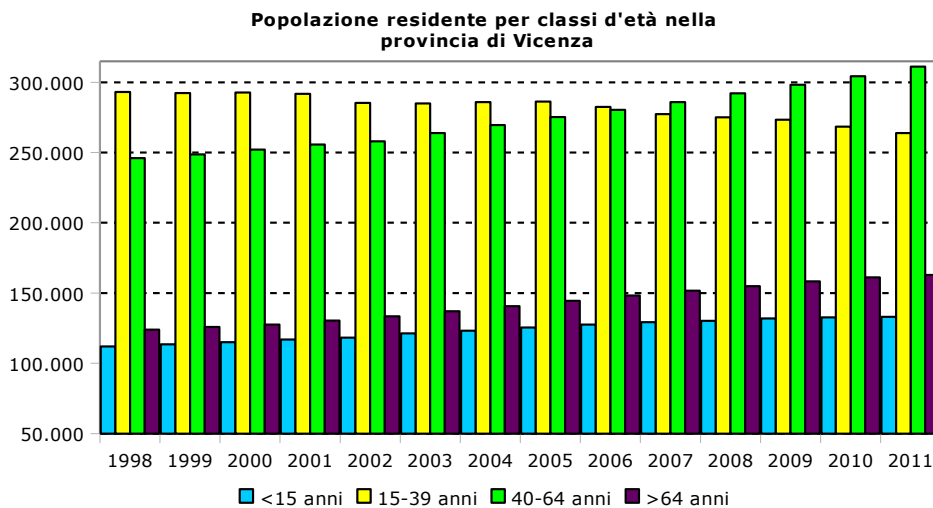


Popolazione residente nella provincia di Vicenza per classi d'età al 1 gennaio. Anni 1998-2011.

Anni	popolazione residente per classi d'età				TOTALE
	<15 anni	15-39 anni	40-64 anni	>64 anni	
1998	112.059	293.076	245.971	123.958	775.064
1999	113.606	292.355	248.717	125.849	780.527
2000	115.039	292.607	252.173	127.536	787.355
2001	116.903	291.770	255.784	130.386	794.843
2002	118.260	285.368	257.948	133.547	795.123
2003	121.287	284.989	263.760	137.059	807.095
2004	123.240	285.859	269.494	140.704	819.297
2005	125.564	286.245	275.173	144.374	831.356
2006	127.656	282.431	280.332	148.318	838.737
2007	129.215	277.309	285.823	151.764	844.111
2008	130.261	274.948	292.135	154.898	852.242
2009	131.859	273.354	298.262	158.293	861.768
2010	132.728	268.381	304.201	161.088	866.398
2011	133.105	263.846	310.999	162.790	870.740

Fonte: ISTAT. Elaborazioni Ufficio Statistica Provincia di Vicenza.



Fonte: ISTAT - Elaborazioni Ufficio Statistica Provincia di Vicenza.

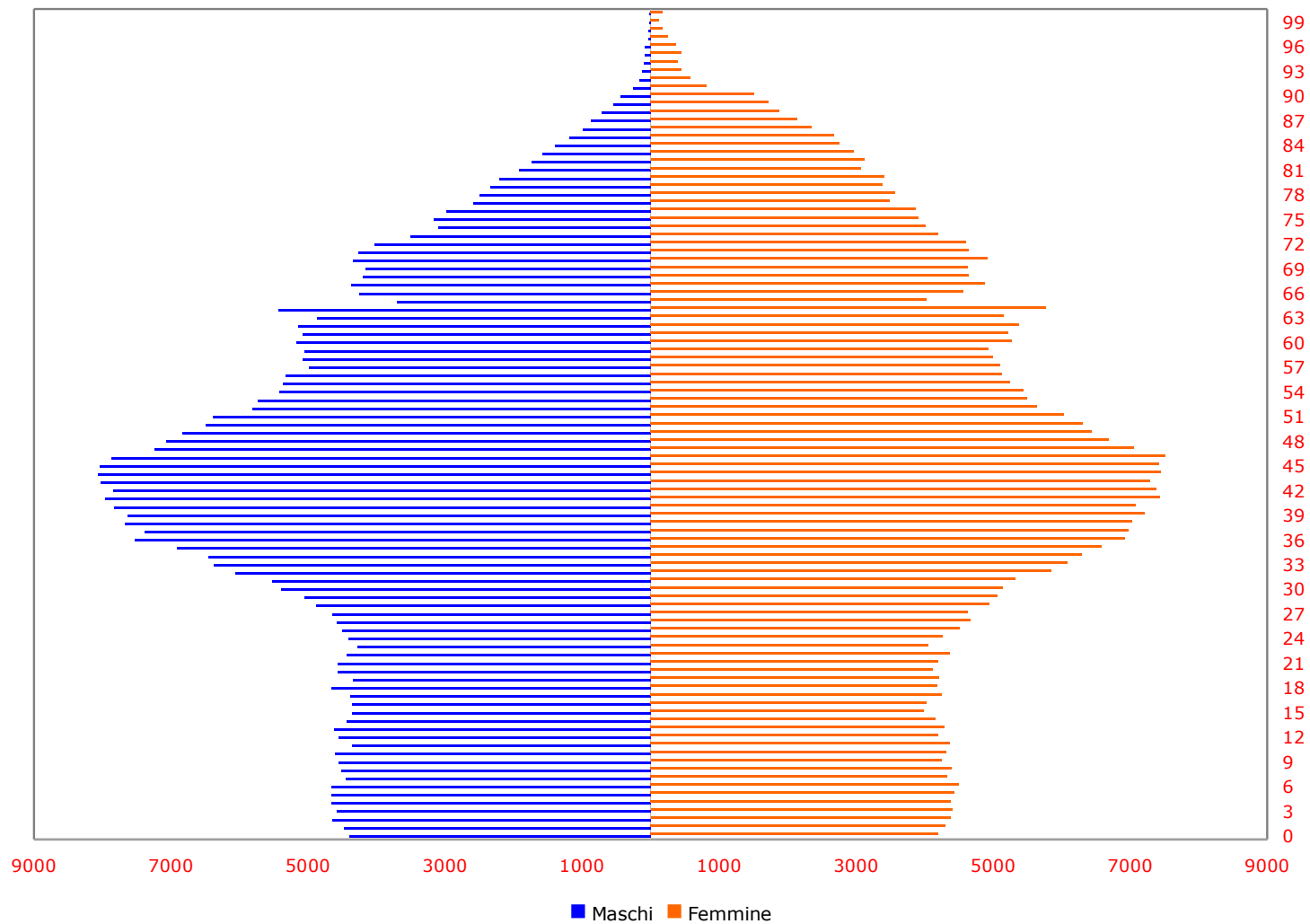
Popolazione residente nella provincia di Vicenza al 1 Gennaio 2011 per sesso, singolo anno di età e stato civile.

Eta'	MASCHI					FEMMINE					TOTALE
	Celibi	Coniugati	Divorziati	Vedovi	Totale	Nubili	Coniugate	Divorziate	Vedove	Totale	
0	4.400	0	0	0	4.400	4.203	0	0	0	4.203	8.603
1	4.482	0	0	0	4.482	4.307	0	0	0	4.307	8.789
2	4.644	0	0	0	4.644	4.376	0	0	0	4.376	9.020
3	4.582	0	0	0	4.582	4.400	0	0	0	4.400	8.982
4	4.664	0	0	0	4.664	4.385	0	0	0	4.385	9.049
5	4.653	0	0	0	4.653	4.441	0	0	0	4.441	9.094
6	4.663	0	0	0	4.663	4.502	0	0	0	4.502	9.165
7	4.451	0	0	0	4.451	4.331	0	0	0	4.331	8.782
8	4.514	0	0	0	4.514	4.397	0	0	0	4.397	8.911
9	4.549	0	0	0	4.549	4.245	0	0	0	4.245	8.794
10	4.612	0	0	0	4.612	4.319	0	0	0	4.319	8.931
11	4.362	0	0	0	4.362	4.366	0	0	0	4.366	8.728
12	4.558	0	0	0	4.558	4.203	0	0	0	4.203	8.761
13	4.616	0	0	0	4.616	4.285	0	0	0	4.285	8.901
14	4.434	0	0	0	4.434	4.161	0	0	0	4.161	8.595
15	4.362	0	0	0	4.362	3.986	0	0	0	3.986	8.348
16	4.352	0	0	0	4.352	4.028	1	0	0	4.029	8.381
17	4.381	0	0	0	4.381	4.246	1	0	0	4.247	8.628
18	4.662	0	0	0	4.662	4.166	16	0	0	4.182	8.844
19	4.346	1	0	0	4.347	4.141	66	1	0	4.208	8.555
20	4.547	13	0	0	4.560	4.012	114	0	0	4.126	8.686
21	4.550	17	0	0	4.567	3.946	256	0	0	4.202	8.769
22	4.384	49	1	0	4.434	4.004	368	1	0	4.373	8.807
23	4.181	100	1	0	4.282	3.548	500	1	0	4.049	8.331
24	4.236	175	2	0	4.413	3.493	767	4	0	4.264	8.677
25	4.237	263	1	0	4.501	3.455	1.042	8	1	4.506	9.007
26	4.171	415	1	0	4.587	3.346	1.309	6	2	4.663	9.250
27	4.025	613	4	0	4.642	2.982	1.636	8	3	4.629	9.271
28	4.048	835	3	1	4.887	2.976	1.945	22	4	4.947	9.834
29	3.906	1.134	7	0	5.047	2.626	2.406	28	8	5.068	10.115
30	3.945	1.433	10	2	5.390	2.376	2.723	35	6	5.140	10.530
31	3.577	1.928	13	2	5.520	2.281	2.988	56	5	5.330	10.850
32	3.712	2.337	16	1	6.066	2.339	3.426	71	8	5.844	11.910
33	3.661	2.673	36	0	6.370	2.211	3.757	96	16	6.080	12.450
34	3.354	3.047	54	0	6.455	1.963	4.180	140	17	6.300	12.755
35	3.441	3.416	56	2	6.915	1.940	4.460	166	16	6.582	13.497
36	3.444	3.995	78	4	7.521	1.886	4.828	195	17	6.926	14.447
37	3.117	4.166	99	6	7.388	1.735	4.981	221	37	6.974	14.362
38	2.899	4.624	139	11	7.673	1.636	5.128	213	48	7.025	14.698
39	2.734	4.702	189	6	7.631	1.569	5.349	248	47	7.213	14.844
40	2.521	5.118	179	9	7.827	1.381	5.375	291	40	7.087	14.914
41	2.404	5.314	231	15	7.964	1.392	5.686	301	54	7.433	15.397
42	2.197	5.408	231	9	7.845	1.368	5.633	314	68	7.383	15.228
43	2.054	5.696	262	20	8.032	1.183	5.660	381	62	7.286	15.318
44	1.926	5.846	271	23	8.066	1.119	5.874	372	86	7.451	15.517
45	1.763	5.955	305	20	8.043	1.027	5.888	403	105	7.423	15.466
46	1.615	5.904	324	25	7.868	1.049	5.946	403	114	7.512	15.380
47	1.370	5.545	303	25	7.243	903	5.655	368	129	7.055	14.298
48	1.256	5.447	337	36	7.076	862	5.266	393	165	6.686	13.762
49	1.150	5.355	300	33	6.838	778	5.132	369	164	6.443	13.281
50	1.026	5.134	291	40	6.491	750	5.038	348	175	6.311	12.802
51	977	5.069	283	52	6.381	675	4.809	346	208	6.038	12.419
52	855	4.652	268	40	5.815	599	4.512	315	214	5.640	11.455
53	802	4.624	260	52	5.738	584	4.392	303	218	5.497	11.235
54	740	4.382	229	64	5.415	539	4.398	288	215	5.440	10.855
55	699	4.383	224	61	5.367	456	4.255	250	284	5.245	10.612
56	684	4.377	187	78	5.326	433	4.127	255	312	5.127	10.453
57	567	4.145	212	63	4.987	430	4.109	219	341	5.099	10.086
58	558	4.256	178	80	5.072	391	4.021	224	359	4.995	10.067
59	578	4.216	181	79	5.054	373	3.944	185	425	4.927	9.981
60	546	4.317	202	109	5.174	406	4.173	196	495	5.270	10.444

Eta'	MASCHI					FEMMINE					TOTALE
	Celibi	Coniugati	Divorziati	Vedovi	Totale	Nubili	Coniugate	Divorziate	Vedove	Totale	
61	479	4.280	180	132	5.071	384	4.132	174	531	5.221	10.292
62	522	4.324	160	133	5.139	427	4.147	176	626	5.376	10.515
63	487	4.097	145	141	4.870	384	3.932	165	678	5.159	10.029
64	481	4.650	138	159	5.428	383	4.354	178	850	5.765	11.193
65	340	3.129	98	130	3.697	245	2.997	121	659	4.022	7.719
66	383	3.615	102	146	4.246	311	3.271	121	866	4.569	8.815
67	381	3.720	100	166	4.367	303	3.469	124	982	4.878	9.245
68	377	3.514	92	219	4.202	351	3.176	117	1.006	4.650	8.852
69	398	3.459	87	211	4.155	314	3.132	86	1.102	4.634	8.789
70	371	3.644	91	243	4.349	333	3.147	86	1.351	4.917	9.266
71	375	3.569	61	263	4.268	311	2.843	92	1.395	4.641	8.909
72	326	3.371	60	267	4.024	349	2.621	68	1.565	4.603	8.627
73	289	2.916	37	261	3.503	317	2.270	67	1.549	4.203	7.706
74	242	2.570	35	257	3.104	341	2.058	45	1.577	4.021	7.125
75	257	2.572	40	289	3.158	312	1.851	48	1.704	3.915	7.073
76	252	2.418	31	285	2.986	338	1.694	34	1.806	3.872	6.858
77	219	2.019	29	321	2.588	306	1.402	38	1.745	3.491	6.079
78	207	1.986	27	276	2.496	344	1.332	38	1.855	3.569	6.065
79	176	1.857	18	293	2.344	320	1.070	24	1.973	3.387	5.731
80	177	1.699	22	313	2.211	347	935	27	2.108	3.417	5.628
81	161	1.458	15	292	1.926	303	800	21	1.953	3.077	5.003
82	134	1.293	13	297	1.737	336	699	19	2.064	3.118	4.855
83	102	1.168	12	300	1.582	360	607	21	1.985	2.973	4.555
84	100	986	10	299	1.395	339	449	17	1.950	2.755	4.150
85	91	805	8	276	1.180	347	389	16	1.929	2.681	3.861
86	66	659	4	256	985	326	276	14	1.731	2.347	3.332
87	56	547	5	260	868	284	203	19	1.637	2.143	3.011
88	53	444	4	214	715	266	159	5	1.449	1.879	2.594
89	35	316	3	191	545	229	108	9	1.376	1.722	2.267
90	37	256	1	145	439	213	64	4	1.231	1.512	1.951
91	14	140	1	104	259	112	29	3	673	817	1.076
92	10	75	0	71	156	79	21	5	478	583	739
93	7	51	1	65	124	67	11	3	363	444	568
94	7	49	1	43	100	68	6	2	327	403	503
95	1	34	0	48	83	72	13	1	366	452	535
96	5	34	0	40	79	58	7	1	303	369	448
97	2	15	0	22	39	39	7	0	212	258	297
98	0	11	0	26	37	33	2	1	144	180	217
99	4	6	0	13	23	17	3	0	102	122	145
100 e più	0	2	0	20	22	27	2	0	145	174	196
TOTALE	200.368	212.837	7.599	8.455	429.259	166.805	213.828	10.034	50.814	441.481	870.740

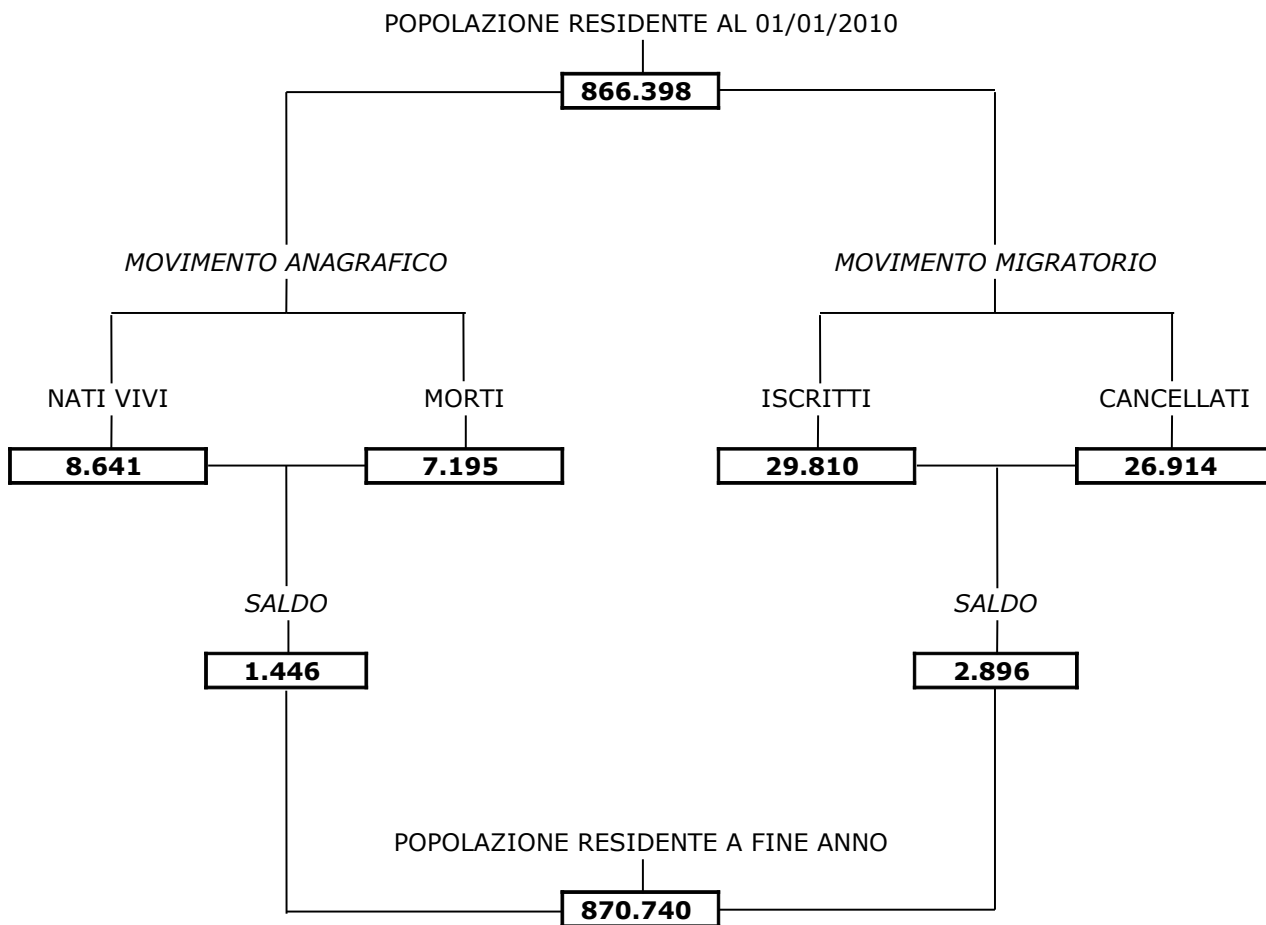
Fonte: ISTAT. Elaborazioni Ufficio Statistica Provincia di Vicenza.

**Popolazione residente nella provincia di Vicenza
al 1 Gennaio 2011 per singolo anno di età**

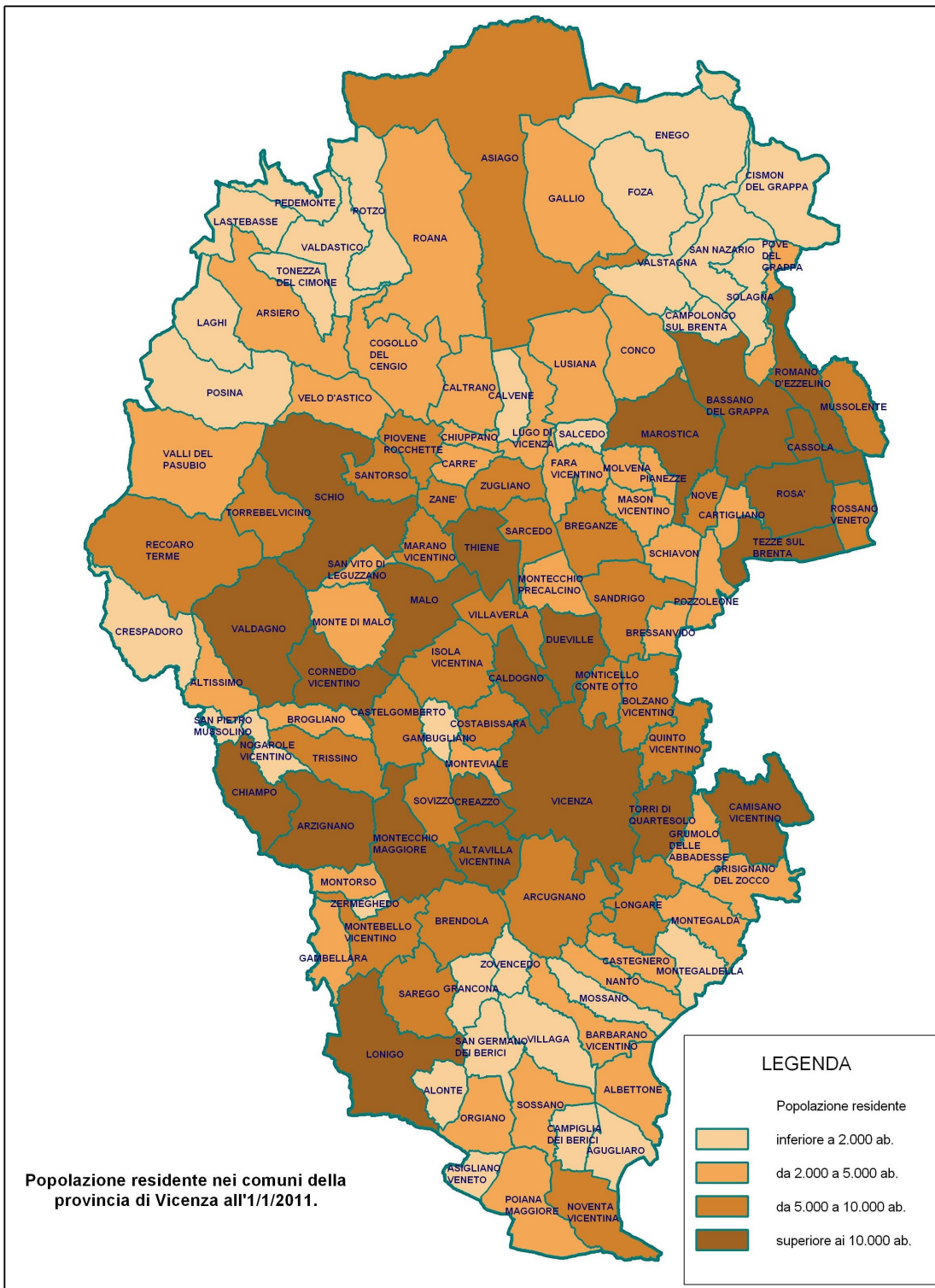


Fonte: ISTAT. Elaborazioni Ufficio Statistica Provincia di Vicenza.

**Schema del bilancio demografico provinciale.
Periodo 01/01/2010 – 31/12/2010**



Fonte: ISTAT. Elaborazioni Ufficio Statistica Provincia di Vicenza.



Fonte: ISTAT. Elaborazioni Ufficio Statistica Provincia di Vicenza.

Movimento anagrafico della popolazione residente nei comuni della provincia di Vicenza. Anno 2010.

Descrizione Comune	Popolazione residente Al 01/01/2010	Mov. Naturale nel 2010			Trasf. di residenza nel 2010			Popolazione residente Al 31/12/2010
		Nati vivi	Morti	Saldo naturale	Iscritti	Cancellati	Saldo migratorio	
24001 Agugliaro	1.409	16	12	4	41	38	3	1.416
24002 Albettono	2.144	25	22	3	47	90	-43	2.104
24003 Alonte	1.625	24	10	14	81	84	-3	1.636
24004 Altavilla Vicentina	11.613	143	55	88	558	479	79	11.780
24005 Altissimo	2.305	21	23	-2	68	59	9	2.312
24006 Arcugnano	7.884	79	52	27	224	170	54	7.965
24007 Arsiero	3.356	25	34	-9	82	106	-24	3.323
24008 Arzignano	25.823	277	230	47	828	652	176	26.046
24009 Asiago	6.488	56	96	-40	154	117	37	6.485
24010 Asigliano Veneto	888	9	8	1	19	17	2	891
24011 Barbarano Vicentino	4.528	58	54	4	184	114	70	4.602
24012 Bassano del Grappa	43.015	382	442	-60	2.032	1.447	585	43.540
24013 Bolzano Vicentino	6.467	68	36	32	197	193	4	6.503
24014 Breganze	8.750	74	116	-42	259	220	39	8.747
24015 Brendola	6.649	55	70	-15	267	180	87	6.721
24016 Bressanvido	3.135	37	24	13	88	103	-15	3.133
24017 Brogliano	3.780	53	18	35	166	135	31	3.846
24018 Caldogno	11.263	104	79	25	422	419	3	11.291
24019 Caltrano	2.659	21	29	-8	62	77	-15	2.636
24020 Calvene	1.326	12	7	5	42	38	4	1.335
24021 Camisano Vicentino	10.461	124	100	24	429	350	79	10.564
24022 Campiglia dei Berici	1.787	14	16	-2	32	35	-3	1.782
24023 Campolongo sul Brenta	827	11	3	8	22	28	-6	829
24024 Carr�	3.663	38	14	24	118	140	-22	3.665
24025 Cartigliano	3.848	33	40	-7	100	111	-11	3.830
24026 Cassola	14.091	147	75	72	684	546	138	14.301
24027 Castegnero	2.777	30	23	7	165	106	59	2.843
24028 Castelgomberto	6.193	61	25	36	187	231	-44	6.185
24029 Chiampo	12.892	135	93	42	394	382	12	12.946
24030 Chiuppano	2.625	34	24	10	95	95	0	2.635
24031 Cison del Grappa	1.006	2	9	-7	18	41	-23	976
24032 Cogollo del Cengio	3.442	24	31	-7	88	89	-1	3.434
24033 Conco	2.236	10	29	-19	45	62	-17	2.200
24034 Cornedo Vicentino	11.967	120	76	44	421	390	31	12.042
24035 Costabissara	6.945	84	45	39	374	227	147	7.131
24036 Creazzo	11.155	104	53	51	460	435	25	11.231
24037 Crespadoro	1.525	20	16	4	43	60	-17	1.512
24038 Dueville	14.041	132	124	8	402	386	16	14.065
24039 Enego	1.898	19	40	-21	46	51	-5	1.872
24040 Fara Vicentino	3.976	34	24	10	117	105	12	3.998
24041 Foza	737	8	4	4	8	23	-15	726
24042 Gallio	2.483	15	20	-5	53	48	5	2.483
24043 Gambellara	3.377	43	27	16	158	151	7	3.400
24044 Gambugliano	840	8	5	3	15	16	-1	842
24045 Grancona	1.879	11	13	-2	51	45	6	1.883
24046 Grisignano di Zocco	4.292	29	33	-4	210	168	42	4.330
24047 Grumolo delle Abbadesse	3.778	39	20	19	175	174	1	3.798
24048 Isola Vicentina	9.319	123	73	50	401	232	169	9.538
24049 Laghi	128	0	3	-3	3	1	2	127
24050 Lastebasse	237	1	2	-1	4	9	-5	231
24051 Longare	5.629	36	32	4	182	169	13	5.646
24052 Lonigo	16.070	188	109	79	578	405	173	16.322
24053 Lugo di Vicenza	3.765	35	26	9	111	116	-5	3.769
24054 Lusiana	2.836	24	24	0	71	89	-18	2.818
24055 Malo	14.510	165	114	51	480	458	22	14.583
24056 Marano Vicentino	9.767	101	68	33	292	257	35	9.835
24057 Marostica	13.761	139	112	27	417	381	36	13.824
24058 Mason Vicentino	3.488	38	17	21	121	93	28	3.537
24059 Molvena	2.644	23	17	6	79	90	-11	2.639

Descrizione Comune	Popolazione residente Al 01/01/2010	Mov. Naturale nel 2010			Trasf. di residenza nel 2010			Popolazione residente Al 31/12/2010
		Nati vivi	Morti	Saldo naturale	Iscritti	Cancellati	Saldo migratorio	
24060 Montebello Vicentino	6.557	72	71	1	250	258	-8	6.550
24061 Montecchio Maggiore	23.857	273	155	118	729	961	-232	23.743
24062 Montecchio Precalcino	5.031	44	36	8	105	178	-73	4.966
24063 Monte di Malo	2.881	28	28	0	82	51	31	2.912
24064 Montegalda	3.391	40	35	5	121	161	-40	3.356
24065 Montegaldelta	1.808	19	12	7	63	65	-2	1.813
24066 Monteviale	2.503	25	18	7	147	88	59	2.569
24067 Monticello Conte Otto	9.252	91	51	40	329	341	-12	9.280
24068 Montorso Vicentino	3.172	37	19	18	91	95	-4	3.186
24069 Mossano	1.808	14	62	-48	112	81	31	1.791
24070 Mussolente	7.717	74	50	24	223	204	19	7.760
24071 Nanto	3.009	44	14	30	111	91	20	3.059
24072 Nogarole Vicentino	1.114	11	11	0	41	13	28	1.142
24073 Nove	5.060	42	36	6	141	117	24	5.090
24074 Noventa Vicentina	8.800	71	83	-12	340	205	135	8.923
24075 Orgiano	3.204	27	29	-2	87	105	-18	3.184
24076 Pedemonte	778	3	19	-16	22	15	7	769
24077 Pianezze	2.062	20	14	6	81	69	12	2.080
24078 Piovene Rocchette	8.324	89	78	11	305	279	26	8.361
24079 Pojana Maggiore	4.516	52	41	11	107	117	-10	4.517
24080 Posina	592	2	8	-6	32	24	8	594
24081 Pove del Grappa	3.100	24	16	8	106	70	36	3.144
24082 Pozzoleone	2.816	27	19	8	103	102	1	2.825
24083 Quinto Vicentino	5.706	54	27	27	213	183	30	5.763
24084 Recoaro Terme	6.849	60	63	-3	89	100	-11	6.835
24085 Roana	4.248	46	35	11	125	98	27	4.286
24086 Romano d'Ezzelino	14.688	151	84	67	454	588	-134	14.621
24087 RosÀ	13.970	170	94	76	514	422	92	14.138
24088 Rossano Veneto	7.875	99	59	40	259	215	44	7.959
24089 Rotzo	623	9	4	5	12	7	5	633
24090 Salcedo	1.022	9	12	-3	33	31	2	1.021
24091 Sandrigo	8.620	83	76	7	261	223	38	8.665
24092 San Germano dei Berici	1.168	11	6	5	19	26	-7	1.166
24093 San Nazario	1.811	14	14	0	63	88	-25	1.786
24094 San Pietro Mussolino	1.613	19	7	12	61	67	-6	1.619
24095 Santorso	5.823	54	46	8	176	151	25	5.856
24096 San Vito di Leguzzano	3.578	26	33	-7	138	130	8	3.579
24097 Sarcedo	5.327	43	43	0	150	161	-11	5.316
24098 Sarego	6.545	92	39	53	305	316	-11	6.587
24099 Schiavon	2.601	21	15	6	67	76	-9	2.598
24100 Schio	39.586	378	436	-58	1.185	1.147	38	39.566
24101 Solagna	1.921	14	17	-3	67	91	-24	1.894
24102 Sossano	4.437	47	40	7	146	113	33	4.477
24103 Sovizzo	6.867	100	34	66	341	270	71	7.004
24104 Tezze sul Brenta	12.569	140	57	83	353	437	-84	12.568
24105 Thiene	23.287	270	222	48	969	799	170	23.505
24106 Tonezza del Cimone	592	6	11	-5	26	24	2	589
24107 Torrebelvicino	6.047	52	44	8	204	198	6	6.061
24108 Torri di Quartesolo	11.827	139	67	72	565	525	40	11.939
24110 Trissino	8.554	104	56	48	266	189	77	8.679
24111 Valdagno	26.829	211	293	-82	716	574	142	26.889
24112 Valdastico	1.407	10	20	-10	51	24	27	1.424
24113 Valli del Pasubio	3.398	32	41	-9	71	74	-3	3.386
24114 Valstagna	1.894	5	25	-20	59	33	26	1.900
24115 Velo d'Astico	2.429	23	20	3	81	67	14	2.446
24116 Vicenza	115.550	1.038	1.111	-73	3.869	3.419	450	115.927
24117 Villaga	1.988	18	13	5	39	62	-23	1.970
24118 Villaverla	6.230	66	39	27	197	210	-13	6.244
24119 ZanÀ	6.600	70	38	32	195	228	-33	6.599

Descrizione Comune	Popolazione residente Al 01/01/2010	Mov. Naturale nel 2010			Trasf. di residenza nel 2010			Popolazione residente Al 31/12/2010
		Nati vivi	Morti	Saldo naturale	Iscritti	Cancellati	Saldo migratorio	
24120 Zermeghedo	1.383	10	5	5	68	76	-8	1.380
24121 Zovencedo	816	10	8	2	23	27	-4	814
24122 Zugliano	6.766	67	40	27	182	222	-40	6.753
TOTALE	866.398	8.641	7.195	1.446	29.810	26.914	2.896	870.740

Fonte: ISTAT. Elaborazioni Ufficio Statistica Provincia di Vicenza.

Popolazione, superficie e densità della popolazione residente al 31/12/2010 nei comuni della provincia di Vicenza.

cod. Istat	Comune	pop. residente	superficie (km ²)	densità (abitanti/km ²)
24001	Agugliaro	1.416	14,63	96,79
24002	Albettone	2.104	20,34	103,44
24003	Alonte	1.636	11,16	146,59
24004	Altavilla Vicentina	11.780	16,63	708,36
24005	Altissimo	2.312	15,03	153,83
24006	Arcugnano	7.965	41,54	191,74
24007	Arsiero	3.323	41,18	80,69
24008	Arzignano	26.046	34,34	758,47
24009	Asiago	6.485	163,02	39,78
24010	Asigliano Veneto	891	8,1	110,00
24011	Barbarano Vicentino	4.602	19,6	234,80
24012	Bassano del Grappa	43.540	46,82	929,94
24013	Bolzano Vicentino	6.503	19,96	325,80
24014	Breganze	8.747	21,78	401,61
24015	Brendola	6.721	25,52	263,36
24016	Bressanvido	3.133	8,56	366,00
24017	Brogliano	3.846	12,15	316,54
24018	Caldogno	11.291	15,87	711,47
24019	Caltrano	2.636	22,67	116,28
24020	Calvene	1.335	11,54	115,68
24021	Camisano Vicentino	10.564	30,02	351,90
24022	Campiglia dei Berici	1.782	10,94	162,89
24023	Campolongo sul Brenta	829	9,66	85,82
24024	Carre'	3.665	8,71	420,78
24025	Cartigliano	3.830	7,5	510,67
24026	Cassola	14.301	12,72	1.124,29
24027	Castegnero	2.843	11,63	244,45
24028	Castelgomberto	6.185	17,28	357,93
24029	Chiampo	12.946	22,65	571,57
24030	Chiuppano	2.635	4,68	563,03
24031	Cismon del Grappa	976	34,67	28,15
24032	Cogollo del Cengio	3.434	36,24	94,76
24033	Conco	2.200	26,89	81,81
24034	Cornedo Vicentino	12.042	23,49	512,64
24035	Costabissara	7.131	13,21	539,82
24036	Creazzo	11.231	10,51	1.068,60
24037	Crespadoro	1.512	30,13	50,18
24038	Dueville	14.065	20,11	699,40
24039	Enego	1.872	53	35,32
24040	Fara Vicentino	3.998	15,23	262,51
24041	Foza	726	35,25	20,60
24042	Gallio	2.483	47,63	52,13
24043	Gambellara	3.400	12,89	263,77
24044	Gambugliano	842	7,95	105,91
24045	Grancona	1.883	12,31	152,97
24046	Grisignano di Zocco	4.330	16,99	254,86
24047	Grumolo delle Abbadesse	3.798	14,93	254,39
24048	Isola Vicentina	9.538	26,45	360,60
24049	Laghi	127	22,22	5,72
24050	Lastebasse	231	18,79	12,29
24051	Longare	5.646	22,7	248,72
24052	Lonigo	16.322	49,39	330,47
24053	Lugo di Vicenza	3.769	14,6	258,15
24054	Lusiana	2.818	34,24	82,30
24055	Malo	14.583	30,54	477,50
24056	Marano Vicentino	9.835	12,7	774,41
24057	Marostica	13.824	36,43	379,47
24058	Mason Vicentino	3.537	11,98	295,24
24059	Molvena	2.639	7,42	355,66

cod. Istat	Comune	pop. residente	superficie (km ²)	densità (abitanti/km ²)
24060	Montebello Vicentino	6.550	21,45	305,36
24061	Montecchio Maggiore	23.743	30,68	773,89
24062	Montecchio Precalcino	4.966	14,33	346,55
24063	Monte di Malo	2.912	23,77	122,51
24064	Montegalda	3.356	17,68	189,82
24065	Montegaldella	1.813	13,64	132,92
24066	Monteviale	2.569	8,4	305,83
24067	Monticello Conte Otto	9.280	10,19	910,70
24068	Montorso Vicentino	3.186	9,23	345,18
24069	Mossano	1.791	13,98	128,11
24070	Mussolente	7.760	15,36	505,21
24071	Nanto	3.059	14,51	210,82
24072	Nogarole Vicentino	1.142	9,03	126,47
24073	Nove	5.090	8,07	630,73
24074	Noventa Vicentina	8.923	23,03	387,45
24075	Orgiano	3.184	18,11	175,81
24076	Pedemonte	769	12,73	60,41
24077	Pianezze	2.080	4,97	418,51
24078	Piovene Rocchette	8.361	12,94	646,14
24079	Poiana Maggiore	4.517	28,45	158,77
24080	Posina	594	43,4	13,69
24081	Pove del Grappa	3.144	9,84	319,51
24082	Pozzoleone	2.825	11,29	250,22
24083	Quinto Vicentino	5.763	17,44	330,45
24084	Recoaro Terme	6.835	60,06	113,80
24085	Roana	4.286	78,39	54,68
24086	Romano d'Ezzelino	14.621	21,41	682,91
24087	Rosa'	14.138	24,37	580,14
24088	Rossano Veneto	7.959	10,66	746,62
24089	Rotzo	633	28,26	22,40
24090	Salcedo	1.021	6,12	166,83
24091	Sandrigo	8.665	27,95	310,02
24092	San Germano dei Berici	1.166	15,52	75,13
24093	San Nazario	1.786	23,17	77,08
24094	San Pietro Mussolino	1.619	4,11	393,92
24095	Santorso	5.856	13,25	441,96
24096	San Vito di Leguzzano	3.579	6,1	586,72
24097	Sarcedo	5.316	13,76	386,34
24098	Sarego	6.587	23,9	275,61
24099	Schiavon	2.598	11,96	217,22
24100	Schio	39.566	66,14	598,22
24101	Solagna	1.894	15,79	119,95
24102	Sossano	4.477	20,95	213,70
24103	Sovizzo	7.004	15,71	445,83
24104	Tezze sul Brenta	12.568	17,98	699,00
24105	Thiene	23.505	19,73	1.191,33
24106	Tonezza del Cimone	589	14,35	41,05
24107	Torrebelvicino	6.061	20,81	291,25
24108	Torri di Quartesolo	11.939	18,66	639,82
24110	Trissino	8.679	21,93	395,76
24111	Valdagno	26.889	50,2	535,64
24112	Valdastico	1.424	23,72	60,03
24113	Valli del Pasubio	3.386	49,31	68,67
24114	Valstagna	1.900	25,45	74,66
24115	Velo d'Astico	2.446	22,01	111,13
24116	Vicenza	115.927	80,46	1.440,80
24117	Villaga	1.970	23,2	84,91
24118	Villaverla	6.244	15,74	396,70
24119	Zane'	6.599	7,65	862,61

cod. Istat	Comune	pop. residente	superficie (km ²)	densità (abitanti/km ²)
24120	Zermeghedo	1.380	2,96	466,22
24121	Zovencedo	814	9,08	89,65
24122	Zugliano	6.753	13,74	491,48
TOTALE		870.740	2.722,20	319,87

Fonte: ISTAT. Elaborazioni Ufficio Statistica Provincia di Vicenza.

Graduatoria dei primi e ultimi 20 comuni della provincia di Vicenza per densità della popolazione residente al 31/12/2010.

Classifica	cod. Istat	Comune	densità (abitanti/km ²)
1	24116	Vicenza	1.440,8
2	24105	Thiene	1.191,3
3	24026	Cassola	1.124,3
4	24036	Creazzo	1.068,6
5	24012	Bassano del Grappa	929,9
6	24067	Monticello Conte Otto	910,7
7	24119	Zane'	862,6
8	24056	Marano Vicentino	774,4
9	24061	Montecchio Maggiore	773,9
10	24008	Arzignano	758,5
11	24088	Rossano Veneto	746,6
12	24018	Caldogno	711,5
13	24004	Altavilla Vicentina	708,4
14	24038	Dueville	699,4
15	24104	Tezze sul Brenta	699,0
16	24086	Romano d'Ezzelino	682,9
17	24078	Piovene Rocchette	646,1
18	24108	Torri di Quartesolo	639,8
19	24073	Nove	630,7
20	24100	Schio	598,2
<hr/>			
102	24033	Conco	81,8
103	24007	Arsiero	80,7
104	24093	San Nazario	77,1
105	24092	San Germano dei Berici	75,1
106	24114	Valstagna	74,7
107	24113	Valli del Pasubio	68,7
108	24076	Pedemonte	60,4
109	24112	Valdastico	60,0
110	24085	Roana	54,7
111	24042	Gallio	52,1
112	24037	Crespadoro	50,2
113	24106	Tonezza del Cimone	41,0
114	24009	Asiago	39,8
115	24039	Enego	35,3
116	24031	Cismon del Grappa	28,2
117	24089	Rotzo	22,4
118	24041	Foza	20,6
119	24080	Posina	13,7
120	24050	Lastebasse	12,3
121	24049	Laghi	5,7

Fonte: ISTAT. Elaborazioni Ufficio Statistica Provincia di Vicenza.

COMUNI	01/01/2001	01/01/2002	01/01/2003	01/01/2004	01/01/2005	01/01/2006	01/01/2007	01/01/2008	01/01/2009	01/01/2010	01/01/2011
24096 SAN VITO DI LEGUZ.	3.358	3.396	3.467	3.566	3.645	3.636	3.620	3.658	3.633	3.578	3.579
24097 SARCEDO	5.073	5.106	5.153	5.208	5.290	5.321	5.344	5.362	5.327	5.327	5.316
24098 SAREGO	5.449	5.574	5.644	5.768	5.840	5.908	6.055	6.158	6.376	6.545	6.587
24099 SCHIAVON	2.351	2.330	2.348	2.393	2.439	2.488	2.523	2.566	2.610	2.601	2.598
24100 SCHIO	37.464	37.465	37.824	38.313	38.638	38.650	38.661	38.916	39.378	39.586	39.566
24101 SOLAGNA	1.749	1.762	1.763	1.810	1.842	1.880	1.898	1.903	1.915	1.921	1.894
24102 SOSSANO	4.116	4.127	4.202	4.223	4.250	4.266	4.337	4.370	4.410	4.437	4.477
24103 SOVIZZO	5.667	5.732	5.759	5.852	5.974	6.086	6.356	6.567	6.710	6.867	7.004
24104 TEZZE SUL BRENTA	10.367	10.427	10.601	10.887	11.258	11.525	11.796	12.130	12.355	12.569	12.568
24105 THIENE	20.945	20.962	21.035	21.347	21.623	21.781	22.145	22.491	23.082	23.287	23.505
24106 TONEZZA DEL CIMONE	630	621	620	613	610	629	614	609	601	592	589
24107 TORREBELVICINO	5.457	5.489	5.568	5.711	5.784	5.856	5.901	5.994	5.995	6.047	6.061
24108 TORRI DI QUARTESOLO	10.811	11.016	11.266	11.358	11.395	11.493	11.507	11.601	11.794	11.827	11.939
24110 TRISSINO	7.804	7.782	7.939	8.058	8.179	8.240	8.303	8.366	8.524	8.554	8.679
24111 VALDAGNO	27.062	27.181	27.108	27.293	27.483	27.408	27.133	27.023	26.924	26.829	26.889
24112 VALDASTICO	1.483	1.484	1.488	1.481	1.470	1.464	1.425	1.431	1.431	1.407	1.424
24113 VALLI DEL PASUBIO	3.596	3.564	3.585	3.543	3.556	3.571	3.534	3.482	3.458	3.398	3.386
24114 VALSTAGNA	1.923	1.952	1.976	1.980	1.989	1.973	1.936	1.933	1.886	1.894	1.900
24115 VELO D'ASTICO	2.307	2.346	2.348	2.345	2.403	2.393	2.379	2.399	2.404	2.429	2.446
24116 VICENZA	110.454	107.429	110.010	111.409	113.483	114.232	114.268	114.108	115.012	115.550	115.927
24117 VILLAGA	1.849	1.865	1.863	1.933	1.970	1.987	1.984	1.970	1.987	1.988	1.970
24118 VILLAVERLA	5.330	5.418	5.545	5.724	5.827	5.939	6.013	6.060	6.146	6.230	6.244
24119 ZANE'	5.981	6.120	6.247	6.270	6.338	6.455	6.494	6.479	6.593	6.600	6.599
24120 ZERMEGHEDO	1.220	1.240	1.274	1.335	1.356	1.353	1.344	1.376	1.385	1.383	1.380
24121 ZOVENCEDO	898	868	870	873	863	863	863	854	846	816	814
24122 ZUGLIANO	6.207	6.172	6.234	6.311	6.372	6.428	6.541	6.641	6.732	6.766	6.753
TOTALE	794.843	795.123	807.046	819.297	831.356	838.737	844.111	852.242	861.768	866.398	870.740

Fonte: ISTAT. Elaborazioni Ufficio Statistica Provincia di Vicenza.