

Popolazione residente nella provincia di Vicenza ai Censimenti dal 1951 al 2001.

Anno di Censimento	POPOLAZIONE RESIDENTE						
	valori assoluti	TASSO DI INCREMENTO	INDICE DI VECCHIAIA	INDICE DI DIPENDENZA	TASSO DI FECONDITA' TOTALE	INDICE DI RICAMBIO	INDICE DI STRUTTURA
1951	608.002	-	-	-	-	-	-
1961	615.507	1,2	39,60	47,70	-	-	-
1971	677.884	9,7	41,60	52,90	-	71,53	74,49
1981	726.418	6,9	61,00	47,50	1,50	-	-
1991	747.957	2,9	102,20	39,20	1,22	72,39	79,65
2001	794.317	6,2	113,33	46,24	n.d.	123,78	89,92

TASSO DI INCREMENTO : variazione media annua per mille, è calcolato in base alla formula esponenziale, prendendo come intervallo di tempo quello intercorrente fra le date dei vari censimenti

INDICE DI VECCHIAIA [*Popolazione 65 anni e più / popolazione 0-14 anni * 100*] evidenzia il livello di invecchiamento della popolazione. Un valore basso dell'indice indica una elevata natalità ed una ridotta percentuale delle classi anziane.

INDICE DI DIPENDENZA [*(Popolazione 0-14 anni + popolazione 65 anni e più) / popolazione 15-65 anni * 100*] questo indice rappresenta il divario tra la popolazione potenzialmente lavorativa rispetto a quella non lavorativa (bambini e anziani). Quanto più l'indice si avvicina a 100 tanto più è consistente la parte di popolazione non lavorativa, rispetto a quella lavorativa. Viene considerato un indicatore di rilevanza economica e sociale, risente della struttura economica della popolazione: ad esempio, in società con una importante componente agricola i soggetti molto giovani o anziani non possono essere considerati economicamente o socialmente dipendenti dagli adulti; al contrario, nelle strutture più avanzate, una parte degli individui considerati nell'indice al denominatore sono in realtà dipendenti in quanto studenti o disoccupati. L'indicatore nei paesi in via di sviluppo assume valori maggiori rispetto alle

popolazioni più avanzate economicamente; ciò è in gran parte dovuto alla maggiore presenza di individui giovani a causa della

loro più elevata fecondità.

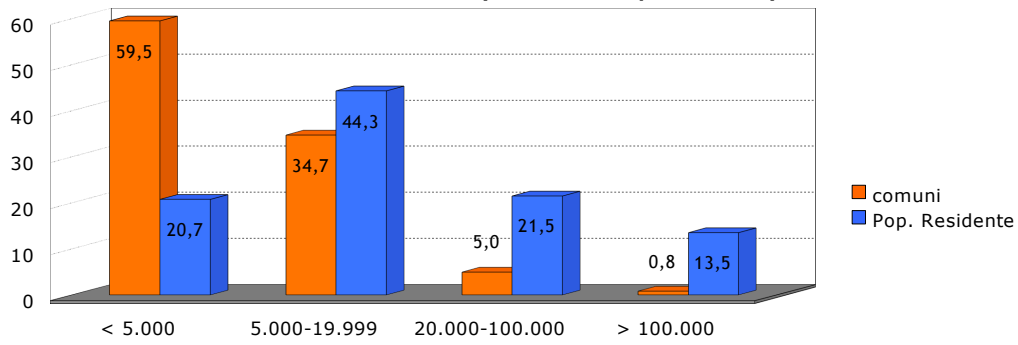
TASSO DI FECONDITA' TOTALE [*Numero medio di figli per donna*] è una delle componenti positive che concorrono a determinare la dinamica demografica di una popolazione. Il tasso di fecondità totale indica il numero medio di figli che teoricamente ciascuna donna, appartenente a una determinata popolazione, genera durante la sua vita feconda. Questo parametro permette di osservare i comportamenti riproduttivi di una popolazione in un determinato anno e fornisce importanti elementi per la determinazione dei meccanismi di ricambio generazionale.

INDICE DI RICAMBIO [*(Popolazione 60-64 anni / popolazione 15-19 anni) * 100*] misura il rapporto percentuale tra la popolazione della classe 60-64 anni e quella dei 15-19 anni. Un indice di ricambio superiore a 100 significa che il numero di coloro che teoricamente hanno interrotto l'attività professionale (ad esempio: pensionati) è superiore al numero di quanti hanno iniziato a lavorare nello stesso lasso temporale.

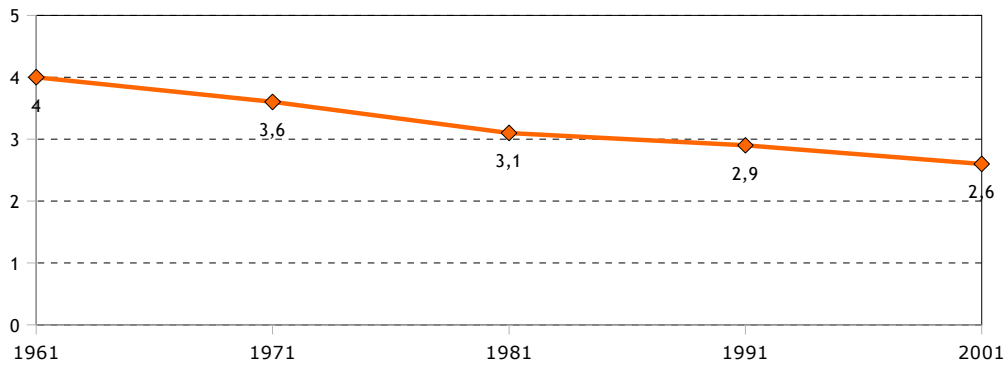
INDICE DI STRUTTURA [*(Popolazione 40-64 anni / popolazione 15-39 anni) * 100*] stima il grado di invecchiamento della popolazione attiva ; il denominatore di questo indicatore è rappresentato dalle 25 generazioni in attività più giovani che sono destinate a sostituire le 25 generazioni più anziane, anch'esse in attività al momento della stima dell'indicatore. Un indicatore inferiore al 100% indica una popolazione in cui la fascia in età lavorativa è giovane; ciò è un vantaggio in termini di dinamismo e capacità di adattamento e sviluppo della popolazione ma può essere anche considerato in modo negativo per la mancanza di esperienza lavorativa e per il pericolo rappresentato dalla ridotta disponibilità di posti di lavoro lasciati liberi dagli anziani che divengono pensionati.

Fonte: ISTAT. Elaborazioni Ufficio Statistica Provincia di Vicenza.

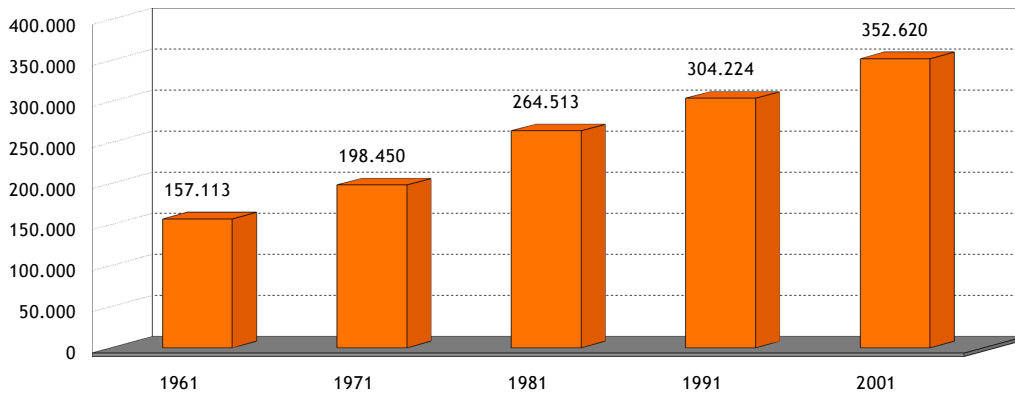
Comuni e popolazione residente per classi di ampiezza demografica al Censimento 2001 (distribuzione percentuale)



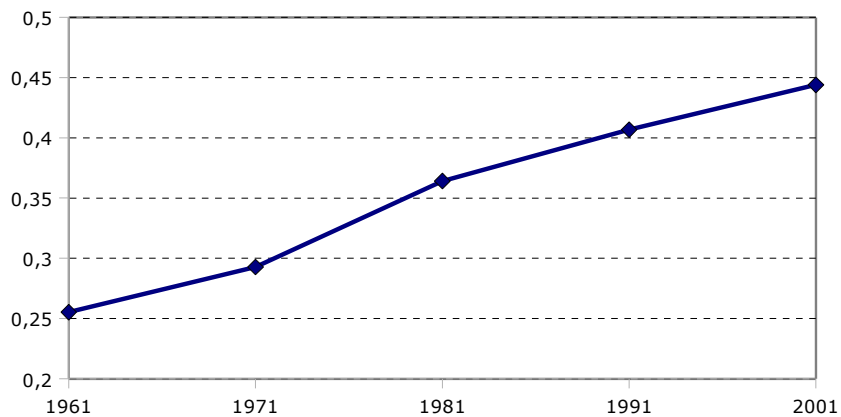
Numero medio di componenti per famiglia ai Censimenti dal 1961 al 2001



Numero di abitazioni ai Censimenti dal 1961 al 2001



Numero di abitazioni per residente ai Censimenti dal 1961 al 2001



Fonte: ISTAT. Elaborazioni Ufficio Statistica Provincia di Vicenza.

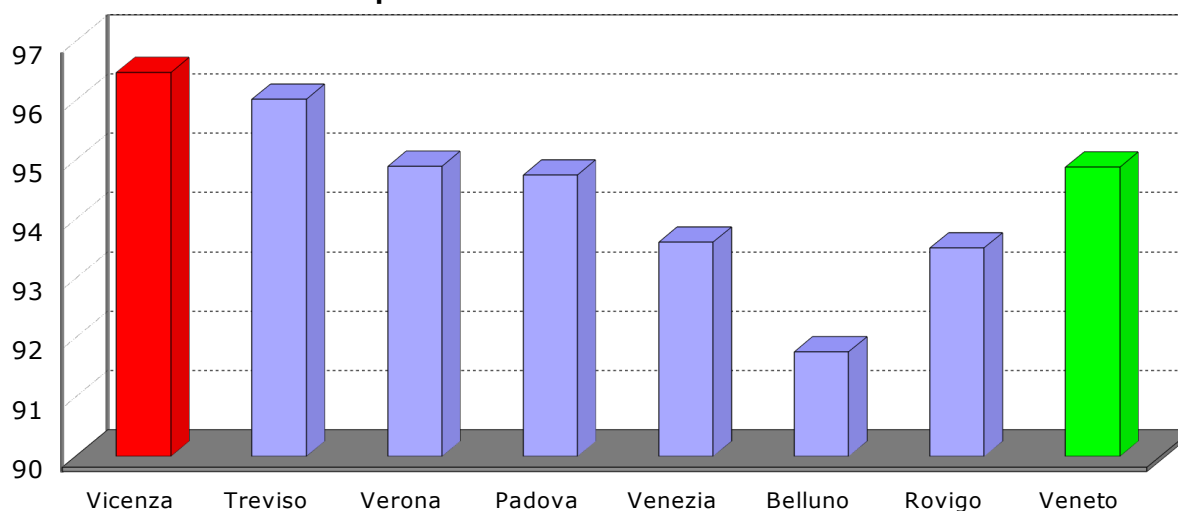
Popolazione residente per sesso e rapporto di mascolinità nelle province del Veneto. Censimento 2001.

Province	Sesso		Totale	Rapporto di mascolinità
	Maschi	Femmine		
Vicenza	390.048	404.269	794.317	96,48
Treviso	389.563	405.701	795.264	96,02
Verona	402.465	424.117	826.582	94,89
Padova	413.441	436.416	849.857	94,74
Venezia	391.429	418.157	809.586	93,61
Belluno	100.270	109.280	209.550	91,76
Rovigo	117.204	125.334	242.538	93,51
Veneto	2.204.420	2.323.274	4.527.694	94,88

Fonte: ISTAT. Elaborazioni Ufficio Statistica Provincia di Vicenza.

Rapporto di mascolinità : E' il rapporto percentuale avente a numeratore la popolazione maschile residente e a denominatore la popolazione femminile residente. Il rapporto risulterà uguale a 100 nell'ipotesi di equilibrio dei due sessi; valori superiori a 100 indicheranno prevalenza del sesso maschile, mentre valori inferiori a 100 significheranno prevalenza del sesso femminile.

Rapporto di mascolinità nella popolazione residente nelle province del Veneto al Censimento 2001



Popolazione residente per sesso e rapporto di mascolinità nei comuni della provincia di Vicenza - Censimento 2001.

Descrizione Comune	Sesso		Totale	Rapporto di mascolinità
	Maschi	Femmine		
24001 Agugliaro	643	608	1.251	105,8
24002 Albettono	1.001	995	1.996	100,6
24003 Alonte	646	593	1.239	108,9
24004 Altavilla Vicentina	4.809	4.738	9.547	101,5
24005 Altissimo	1.181	1.082	2.263	109,2
24006 Arcugnano	3.487	3.537	7.024	98,6
24007 Arsiero	1.638	1.715	3.353	95,5
24008 Arzignano	11.467	11.618	23.085	98,7
24009 Asiago	3.141	3.368	6.509	93,3
24010 Asigliano Veneto	414	446	860	92,8
24011 Barbarano Vicentino	1.890	2.068	3.958	91,4
24012 Bassano del Grappa	19.448	21.288	40.736	91,4
24013 Bolzano Vicentino	2.734	2.721	5.455	100,5
24014 Breganze	3.808	4.062	7.870	93,8
24015 Brendola	3.087	3.129	6.216	98,7
24016 Bressanvido	1.416	1.443	2.859	98,1
24017 Brogliano	1.475	1.462	2.937	100,9
24018 Caldogno	4.978	5.138	10.116	96,9
24019 Caltrano	1.264	1.281	2.545	98,7
24020 Calvene	640	634	1.274	101,0
24021 Camisano Vicentino	4.207	4.266	8.473	98,6
24022 Campiglia dei Berici	859	887	1.746	96,8
24023 Campolongo sul Brenta	417	420	837	99,3
24024 Carrè	1.623	1.642	3.265	98,8
24025 Cartigliano	1.702	1.835	3.537	92,8
24026 Cassola	6.117	6.322	12.439	96,8
24027 Castegnero	1.252	1.240	2.492	101,0
24028 Castelgomberto	2.737	2.745	5.482	99,7
24029 Chiampo	6.213	5.934	12.147	104,7
24030 Chiuppano	1.281	1.278	2.559	100,2
24031 Cison del Grappa	507	551	1.058	92,0
24032 Cogollo del Cengio	1.622	1.708	3.330	95,0
24033 Conco	1.127	1.094	2.221	103,0
24034 Cornedo Vicentino	5.300	5.266	10.566	100,7
24035 Costabissara	2.856	2.836	5.692	100,7
24036 Creazzo	5.188	5.245	10.433	98,9
24037 Crespadoro	769	698	1.467	110,2
24038 Dueville	6.455	6.608	13.063	97,7
24039 Enego	996	1.021	2.017	97,6
24040 Fara Vicentino	1.873	1.937	3.810	96,7
24041 Foza	371	362	733	102,5
24042 Gallio	1.142	1.194	2.336	95,6
24043 Gambellara	1.603	1.597	3.200	100,4
24044 Gambugliano	410	379	789	108,2
24045 Grancona	889	857	1.746	103,7
24046 Grisignano di Zocco	2.102	2.147	4.249	97,9
24047 Grumolo delle Abbadesse	1.691	1.620	3.311	104,4
24048 Isola Vicentina	3.984	4.050	8.034	98,4

Descrizione Comune	Sesso		Totale	Rapporto di mascolinità
	Maschi	Femmine		
24049 Laghi	56	72	128	77,8
24050 Lastebasse	111	132	243	84,1
24051 Longare	2.671	2.668	5.339	100,1
24052 Lonigo	6.914	7.091	14.005	97,5
24053 Lugo di Vicenza	1.869	1.850	3.719	101,0
24054 Lusiana	1.469	1.433	2.902	102,5
24055 Malo	6.074	6.233	12.307	97,5
24056 Marano Vicentino	4.456	4.423	8.879	100,8
24057 Marostica	6.306	6.542	12.848	96,4
24058 Mason Vicentino	1.498	1.632	3.130	91,8
24059 Molvena	1.212	1.214	2.426	99,8
24060 Montebello Vicentino	2.857	2.914	5.771	98,0
24061 Montecchio Maggiore	10.614	10.447	21.061	101,6
24062 Montecchio Precalcino	2.309	2.314	4.623	99,8
24063 Monte di Malo	1.393	1.362	2.755	102,3
24064 Montegalda	1.552	1.547	3.099	100,3
24065 Montegaldella	874	847	1.721	103,2
24066 Monteviale	1.023	1.011	2.034	101,2
24067 Monticello Conte Otto	4.329	4.461	8.790	97,0
24068 Montorso Vicentino	1.479	1.375	2.854	107,6
24069 Mossano	768	902	1.670	85,1
24070 Mussolente	3.351	3.312	6.663	101,2
24071 Nanto	1.208	1.104	2.312	109,4
24072 Nogarole Vicentino	509	486	995	104,7
24073 Nove	2.402	2.463	4.865	97,5
24074 Noventa Vicentina	4.089	4.183	8.272	97,8
24075 Orgiano	1.521	1.563	3.084	97,3
24076 Pedemonte	396	434	830	91,2
24077 Pianezze	917	935	1.852	98,1
24078 Piovene Rocchette	3.783	3.940	7.723	96,0
24079 Pojana Maggiore	2.114	2.102	4.216	100,6
24080 Posina	378	349	727	108,3
24081 Pove del Grappa	1.364	1.482	2.846	92,0
24082 Pozzoleone	1.303	1.294	2.597	100,7
24083 Quinto Vicentino	2.310	2.331	4.641	99,1
24084 Recoaro Terme	3.578	3.688	7.266	97,0
24085 Roana	1.834	1.940	3.774	94,5
24086 Romano d'Ezzelino	6.999	6.913	13.912	101,2
24087 Rosà	6.060	6.456	12.516	93,9
24088 Rossano Veneto	3.247	3.320	6.567	97,8
24089 Rotzo	274	296	570	92,6
24090 Salcedo	528	501	1.029	105,4
24091 Sandrigo	3.903	4.001	7.904	97,6
24092 San Germano dei Berici	560	537	1.097	104,3
24093 San Nazario	924	863	1.787	107,1
24094 San Pietro Mussolino	757	732	1.489	103,4
24095 Santorso	2.593	2.679	5.272	96,8
24096 San Vito di Leguzzano	1.669	1.721	3.390	97,0
24097 Sarcedo	2.505	2.587	5.092	96,8
24098 Sarego	2.781	2.782	5.563	100,0
24099 Schiavon	1.146	1.181	2.327	97,0

Descrizione Comune	Sesso		Totale	Rapporto di mascolinità
	Maschi	Femmine		
24100 Schio	18.093	19.351	37.444	93,5
24101 Solagna	877	882	1.759	99,4
24102 Sossano	2.073	2.055	4.128	100,9
24103 Sovizzo	2.866	2.861	5.727	100,2
24104 Tezze sul Brenta	5.188	5.217	10.405	99,4
24105 Thiene	10.163	10.814	20.977	94,0
24106 Tonezza del Cimone	312	307	619	101,6
24107 Torrebelvicino	2.650	2.826	5.476	93,8
24108 Torri di Quartesolo	5.444	5.537	10.981	98,3
24110 Trissino	3.908	3.886	7.794	100,6
24111 Valdagno	13.125	14.068	27.193	93,3
24112 Valdastico	712	768	1.480	92,7
24113 Valli del Pasubio	1.810	1.757	3.567	103,0
24114 Valstagna	966	993	1.959	97,3
24115 Velo d'Astico	1.168	1.182	2.350	98,8
24116 Vicenza	50.664	56.559	107.223	89,6
24117 Villaga	948	911	1.859	104,1
24118 Villaverla	2.695	2.694	5.389	100,0
24119 Zanè	2.992	3.122	6.114	95,8
24120 Zermeghedo	597	637	1.234	93,7
24121 Zovencedo	449	417	866	107,7
24122 Zugliano	3.051	3.115	6.166	98,0
Totale	390.048	404.269	794.317	96,5

Fonte: ISTAT. Elaborazioni Ufficio Statistica Provincia di Vicenza.

Indici strutturali demografici nelle province del Veneto al Censimento 2001.

Province	Indice di vecchiaia	Indice di dipendenza	Anziani per un bambino	Famiglie	Numero medio di componenti per famiglia	Coppie	Percentuale di coppie con figli	Percentuale di coppie non coniugate
Vicenza	113,33	46,24	2,73	297.496	2,64	200.654	59,37	3,91
Treviso	124,22	45,95	2,97	293.512	2,68	200.328	59,16	4,00
Verona	130,76	47,57	3,16	319.382	2,56	204.057	57,16	3,37
Padova	133,38	45,66	3,25	313.227	2,69	211.634	58,77	3,63
Venezia	158,35	45,43	3,85	312.089	2,57	207.267	56,31	4,23
Belluno	171,15	50,49	4,26	86.915	2,38	50.437	54,97	4,87
Rovigo	194,99	48,92	5,16	91.720	2,61	62.799	56,27	3,41
Veneto	135,68	46,51	3,30	1.714.341	2,61	1.137.176	57,89	3,85

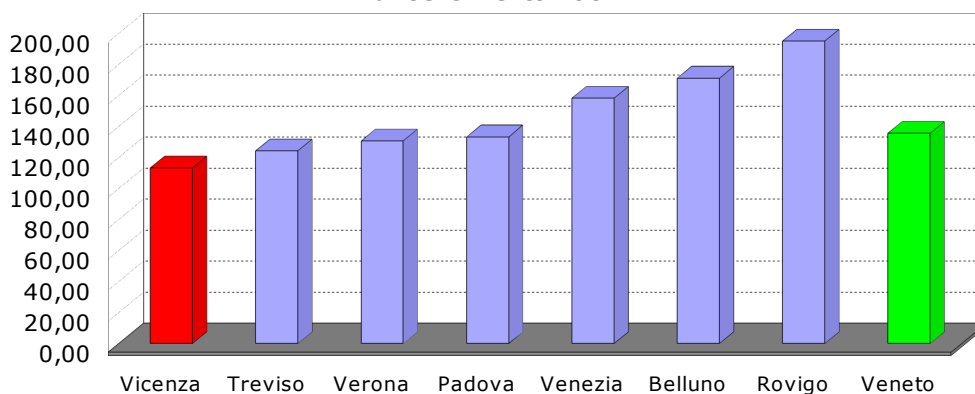
Fonte: ISTAT. Elaborazioni Ufficio Statistica Provincia di Vicenza.

Indice di dipendenza : vedi tavole precedenti

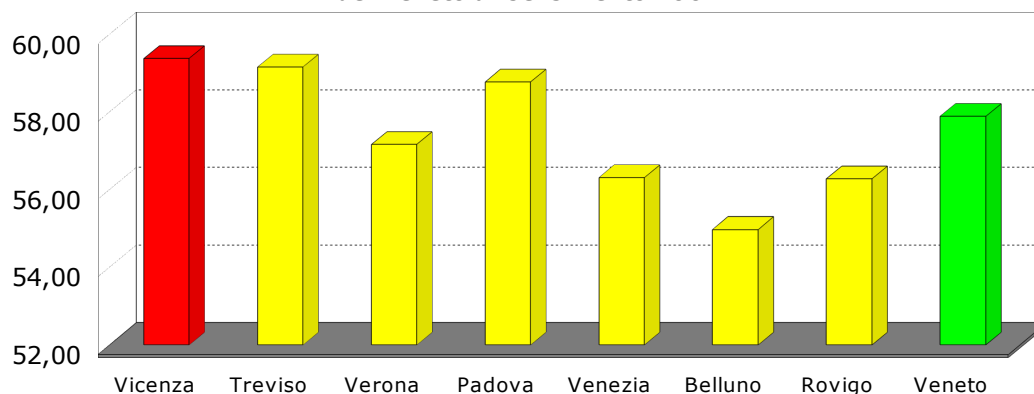
Indice di vecchiaia : vedi tavole precedenti

Famiglia : E' costituita da un insieme di persone legate da vincoli di matrimonio, parentela, affinità, adozione, tutela o da vincoli affettivi, coabitanti ed aventi dimora abituale nello stesso comune (anche se non sono ancora iscritte nell'anagrafe della popolazione residente del comune medesimo). Una famiglia può essere costituita anche da una sola persona. L'assente temporaneo non cessa di appartenere alla propria famiglia sia che si trovi presso altro alloggio (o convivenza) dello stesso comune, sia che si trovi in un altro comune italiano o all'estero. La definizione di famiglia adottata per il censimento è quella contenuta nel regolamento anagrafico.

Indice di vecchiaia nelle province del Veneto al Censimento 2001



Percentuale di coppie con figli nelle province del Veneto al Censimento 2001



Indici strutturali demografici nei comuni della provincia di Vicenza - Censimento 2001.

Descrizione Comune	Indice di vecchiaia	Indice di dipendenza	Anziani per un bambino	Famiglie	Numero medio di componenti per famiglia	Percentuale di coppie con figli	Percentuale di coppie non coniugate
024001 Agugliaro	121,43	42,32	3,29	440	2,84	63,64	2,55
024002 Albettono	93,43	51,33	2,62	660	3,02	65,76	2,02
024003 Alonte	61,34	44,91	1,46	441	2,81	63,79	3,98
024004 Altavilla Vicentina	71,63	37,09	1,64	3.619	2,63	60,93	5,17
024005 Altissimo	68,66	45,25	1,62	796	2,84	64,06	2,13
024006 Arcugnano	77,84	42,97	2,18	2.484	2,82	60,63	4,76
024007 Arsiero	174,31	48,82	4,63	1.352	2,43	54,91	5,32
024008 Arzignano	106,79	47,79	2,48	8.881	2,58	58,34	3,46
024009 Asiago	141,87	53,77	4	2.519	2,53	59,28	2,48
024010 Asigliano Veneto	125,2	49,83	4,18	280	3,07	61,07	0,92
024011 Barbarano Vicentino	123,38	53,29	2,91	1.340	2,8	60,61	3,51
024012 Bassano del Grappa	144,36	49,36	3,51	15.717	2,52	57,02	4,7
024013 Bolzano Vicentino	78,43	41,98	1,86	1.949	2,79	58,76	4,44
024014 Breganze	115,49	49	2,88	2.758	2,78	63,85	2,35
024015 Brendola	103,18	44,56	2,31	2.112	2,86	63,29	2,9
024016 Bressanvido	86,71	46,92	2,2	964	2,97	63,35	1,37
024017 Brogliano	77,14	43,55	1,69	1.106	2,66	60,48	4,08
024018 Caldogno	82,2	39,92	1,93	3.564	2,82	62,93	3,66
024019 Caltrano	124,71	43,62	2,96	956	2,63	63,05	2,56
024020 Calvene	111,4	47,11	2,95	502	2,54	60,7	5,4
024021 Camisano Vicentino	100,9	46,01	2,5	2.834	2,95	64,14	3,41
024022 Campiglia dei Berici	129,08	49,1	3,18	633	2,76	63,75	2,05
024023 Campolongo sul Brenta	103,2	43,57	2,39	321	2,61	62,66	5,5
024024 Carrè	90,93	42,14	2,11	1.228	2,66	61,34	4,24
024025 Cartigliano	89,95	49,56	2,34	1.144	3,05	66,46	2,08
024026 Cassola	77,7	42,31	1,97	4.442	2,8	62,81	4,68
024027 Castegnero	82,5	41,43	1,84	866	2,88	63,39	4,64
024028 Castelgomberto	83,41	43,77	1,96	2.006	2,73	60,55	3,76
024029 Chiampo	77,99	41,43	1,92	4.238	2,84	63,6	2,53
024030 Chiuppano	134,97	46,56	3,13	981	2,61	59,87	4,55
024031 Cisono del Grappa	190,14	63,78	5,19	462	2,28	56,06	3,97
024032 Cogollo del Cengio	102,9	45,99	2,31	1.250	2,66	60,37	4,24
024033 Conco	115,47	51,19	2,6	851	2,61	60,77	1,97
024034 Cornedo Vicentino	98,7	43,7	2,33	3.906	2,68	60,69	3,6
024035 Costabissara	90,77	40,23	2,12	2.022	2,81	61,38	4,53
024036 Creazzo	95,89	39,53	2,28	3.837	2,72	60,73	4,89
024037 Crespadoro	99,2	51,08	2,09	543	2,7	63,82	2,29
024038 Dueville	106,95	44,44	2,61	4.671	2,77	59,83	3,41
024039 Enego	200,37	68,08	5,29	902	2,23	52,79	1,59
024040 Fara Vicentino	98,78	42,86	2,23	1.364	2,79	61,23	2,97
024041 Foza	147	50,82	4,9	271	2,7	60,2	1,76
024042 Gallio	125,3	47,94	2,9	892	2,61	61,03	3,24
024043 Gambellara	116,52	45,19	2,85	1.147	2,75	61,12	2,26
024044 Gambugliano	91,73	47,75	2,54	270	2,92	55,26	2,45
024045 Grancona	93,66	42,3	2,15	613	2,85	62,8	2,44
024046 Grisignano di Zocco	94,62	42,39	2,46	1.446	2,94	62,75	3,12
024047 Grumolo delle Abbadesse	100,2	44,71	2,33	1.170	2,83	58,09	3,57
024048 Isola Vicentina	93,84	46,42	2,17	2.789	2,8	62,95	4,2
024049 Laghi	335,71	91,04	9,4	64	2	35,29	0
024050 Lastebasse	342,31	89,84	7,42	121	2	40,3	1,96
024051 Longare	118,78	44,88	3	1.922	2,77	59,11	3,75
024052 Lonigo	112,43	46,74	2,64	5.182	2,66	58,41	4,03
024053 Lugo di Vicenza	120,47	48,64	2,88	1.444	2,58	60,35	3,42
024054 Lusiana	149,17	56,61	3,32	1.159	2,5	56,69	3,68
024055 Malo	87,41	42,61	2,14	4.516	2,71	61,75	3,9
024056 Marano Vicentino	90,21	45,51	2,16	3.335	2,66	61,38	3,44
024057 Marostica	113,18	46,75	2,83	4.667	2,73	60,55	3,54
024058 Mason Vicentino	105,5	50,19	2,56	1.109	2,81	63,44	1,88
024059 Molvena	92,21	46,06	2,41	846	2,84	66,18	2,23
024060 Montebello Vicentino	102,64	44,06	2,48	2.060	2,76	62,87	4,09
024061 Montecchio Maggiore	107,08	41,98	2,47	7.802	2,68	59,55	3,8
024062 Montecchio Precalcino	105,2	44,33	2,36	1.635	2,72	62,39	4,56
024063 Monte di Malo	112,89	47,88	2,72	998	2,74	61,22	3,15
024064 Montegalda	117,6	48,63	2,88	1.039	2,91	62,34	3,35
024065 Montegaldella	76,36	39,24	1,86	571	3,01	67,78	4,47

Descrizione Comune	Indice di vecchiaia	Indice di dipendenza	Anziani per un bambino	Famiglie	Numero medio di componenti per famiglia	Percentuale di coppie con figli	Percentuale di coppie non coniugate
024066 Monteviale	96,73	42,04	1,96	777	2,62	59,93	4,44
024067 Monticello Conte Otto	87,57	38,84	2,32	3.185	2,75	61	5,11
024068 Montorso Vicentino	94,09	42,7	2,13	1.033	2,75	60,49	2,65
024069 Mossano	176,07	63,09	4,79	519	2,89	62,21	3,21
024070 Mussolente	77,9	42,77	1,87	2.272	2,93	66,48	3,1
024071 Nanto	88,35	42,98	2,13	821	2,82	63,34	3,1
024072 Nogarole Vicentino	84,75	48,95	1,97	357	2,79	65,23	2,78
024073 Nove	111,38	44,79	2,57	1.671	2,91	63,43	1,65
024074 Nogenta Vicentina	127,26	46,3	3,21	3.055	2,67	59,36	3,25
024075 Orgiano	118,48	48,34	2,75	1.029	2,92	62,61	1,78
024076 Pedemonte	194,39	61,17	4,84	314	2,48	61,71	3,06
024077 Pianezze	99,26	41,37	2,35	665	2,78	63,36	2,15
024078 Piovene Rocchette	121,24	45,83	2,84	3.052	2,53	55,75	3,34
024079 Pojana Maggiore	101,51	46,19	2,77	1.440	2,92	62,58	2,11
024080 Posina	196,94	66,74	4,39	318	2,29	53,97	3,05
024081 Pove del Grappa	82,37	44,69	2,11	1.038	2,74	59,69	4,52
024082 Pozzoleone	95,31	47,14	2,43	855	3,04	67,22	2,1
024083 Quinto Vicentino	84,01	39,87	2,22	1.608	2,88	62,6	2,85
024084 Recoaro Terme	138,08	49,54	3,22	2.872	2,53	57,97	2,83
024085 Roana	127,26	56,27	3,08	1.561	2,38	61,44	1,77
024086 Romano d'Ezzelino	66,16	39,06	1,54	4.931	2,81	64,27	3,6
024087 Rosà	90,64	45,11	2,25	4.148	2,95	65,45	2,17
024088 Rossano Veneto	107,93	46,95	2,52	2.261	2,88	64,11	2,15
024089 Rotzo	109,3	46,15	2,69	219	2,6	64,1	8,45
024090 Salcedo	101,78	49,56	2,69	354	2,9	67,37	1,65
024091 Sandrigo	110,19	50,75	2,82	2.747	2,82	63,04	2,79
024092 San Germano dei Berici	102,96	45,49	2,72	392	2,8	62,5	3,82
024093 San Nazario	98,93	45,52	2,62	733	2,44	59,22	3,38
024094 San Pietro Mussolino	59,38	37,74	1,42	498	2,99	63,03	2,37
024095 Santorso	122,68	44,76	3,01	2.018	2,58	57,83	3,03
024096 San Vito di Leguzzano	90,66	45,62	2,24	1.299	2,61	60,18	4,37
024097 Sarcedo	87,29	43,03	2,29	1.806	2,82	63,31	3,05
024098 Sarego	80,64	43,6	1,96	1.929	2,83	63,17	3,65
024099 Schiavon	91,54	47,28	1,98	780	2,98	66,57	1,35
024100 Schio	151,59	50,93	3,63	15.131	2,44	54,61	4,88
024101 Solagna	115,27	50,73	2,62	665	2,61	59,67	3,64
024102 Sossano	131,28	48,76	3,48	1.401	2,87	61,46	2,64
024103 Sovizzo	71,68	38,37	1,64	2.074	2,76	63,71	4,14
024104 Tezze sul Brenta	69,07	43,28	1,81	3.481	2,97	68,13	1,73
024105 Thiene	119,26	46,64	2,92	8.006	2,57	58,4	4,56
024106 Tonezza del Cimone	202,44	66,85	7,55	269	2,3	56,1	2,08
024107 Torrebelvicino	102,64	47,48	2,52	2.160	2,53	58,06	4,87
024108 Torri di Quartesolo	80,13	40,3	1,74	3.964	2,74	59,41	5,38
024110 Trissino	94,02	41,94	2,32	2.757	2,8	61,42	3,82
024111 Valdagno	156,77	50,04	3,81	10.968	2,45	55,24	4,5
024112 Valdastico	202,25	57,11	5,9	609	2,38	57,04	2,75
024113 Valli del Pasubio	145,56	53,62	3,35	1.376	2,53	57,94	3,34
024114 Valstagna	166,79	58,5	4	768	2,42	55,53	4,46
024115 Velo d'Astico	128,99	49,11	2,87	914	2,55	55,87	4,35
024116 Vicenza	162,89	50,11	3,9	44.716	2,35	52,23	5,33
024117 Villaga	107,77	49,44	2,66	631	2,94	61,21	2,34
024118 Villaverla	77,43	41,78	1,86	1.887	2,85	65,07	3,05
024119 Zanè	80,75	37,92	1,91	2.164	2,82	64,65	4,14
024120 Zermeghedo	60,43	43,99	1,31	468	2,64	60,73	3,79
024121 Zovencedo	75,16	48,29	1,46	310	2,79	61,54	3,15
024122 Zugliano	102,49	43,43	2,39	2.211	2,78	61,87	2,82
Totale	113,33	46,24	2,73	297.496	2,64	59,37	3,91

Indice di dipendenza : vedi tavole precedenti

Indice di vecchiaia : vedi tavole precedenti

Famiglia : vedi tavole precedenti

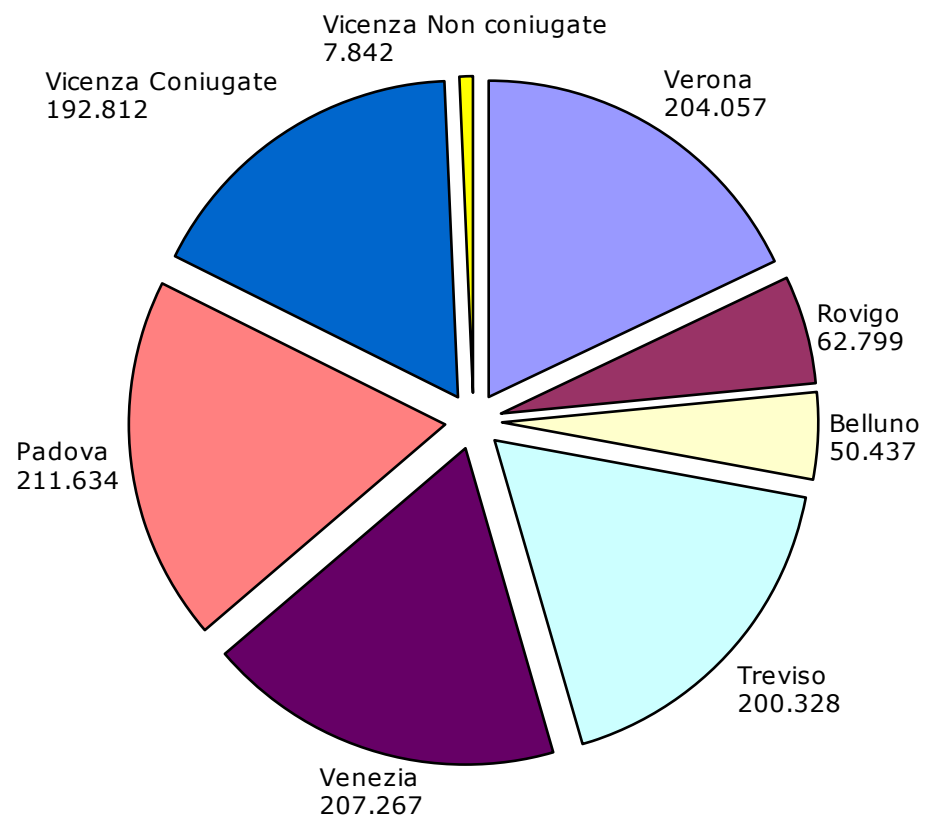
Fonte: ISTAT. Elaborazioni Ufficio Statistica Provincia di Vicenza.

Stato coniugale delle coppie e presenza di figli in provincia di Vicenza (raffronto con le altre provincie del Veneto). Censimento 2001.

	Numero di coppie	Senza figli					Con figli				
		Totale	Coniugate		Non Coniugate		Totale	Coniugate		Non Coniugate	
			V.A.	%	V.A.	%		V.A.	%	V.A.	%
Verona	204.057	69.957	66.317	94,8%	3.640	5,2%	134.100	130.870	97,6%	3.230	2,4%
Vicenza	200.654	65.881	61.318	93,1%	4.563	6,9%	134.773	131.494	97,6%	3.279	2,4%
Belluno	50.437	17.801	16.409	92,2%	1.392	7,8%	32.636	31.574	96,7%	1.062	3,3%
Treviso	200.328	65.789	60.861	92,5%	4.928	7,5%	134.539	131.451	97,7%	3.088	2,3%
Venezia	207.267	73.451	67.978	92,5%	5.473	7,5%	133.816	130.518	97,5%	3.298	2,5%
Padova	211.634	68.864	64.118	93,1%	4.746	6,9%	142.770	139.832	97,9%	2.938	2,1%
Rovigo	62.799	22.469	21.225	94,5%	1.244	5,5%	40.330	39.432	97,8%	898	2,2%
VENETO	1.137.176	384.212	358.226	93,2%	25.986	6,8%	752.964	735.171	97,6%	17.793	2,4%

Fonte: ISTAT. Elaborazioni Ufficio Statistica Provincia di Vicenza.

**Numero di coppie nelle provincie del Veneto al Censimento 2001
e stato coniugale in provincia di Vicenza**



Fonte: ISTAT. Elaborazioni Ufficio Statistica Provincia di Vicenza.

Nuclei familiari per tipo di nucleo familiare. Comuni della provincia di Vicenza - Censimento 2001.

Descrizione Comune	Tipi di nucleo familiare				Totale	
	Coppie senza figli	Coppie con figli	Padre con figli	Madre con figli		
024001	Agugliaro	90	224	17	21	352
024002	Albettone	133	363	12	44	552
024003	Alonte	98	229	8	24	359
024004	Altavilla Vicentina	858	1.717	41	202	2.818
024005	Altissimo	162	401	13	50	626
024006	Arcugnano	599	1.249	39	173	2.060
024007	Arsiero	307	520	19	101	947
024008	Arzignano	1.968	3.871	131	665	6.635
024009	Asiago	455	1.038	33	225	1.751
024010	Asigliano Veneto	69	149	6	20	244
024011	Barbarano Vicentino	311	657	21	95	1.084
024012	Bassano del Grappa	3.233	6.419	220	1.385	11.257
024013	Bolzano Vicentino	469	949	32	165	1.615
024014	Breganze	557	1.397	38	196	2.188
024015	Brendola	473	1.112	31	141	1.757
024016	Bressanvido	214	515	12	72	813
024017	Brogliano	257	528	14	74	873
024018	Caldogno	815	1.864	50	233	2.962
024019	Caltrano	182	442	17	60	701
024020	Calvene	91	224	8	46	369
024021	Camisano Vicentino	588	1.526	43	222	2.379
024022	Campiglia dei Berici	127	313	8	43	491
024023	Campolongo sul Brenta	72	146	2	13	233
024024	Carrè	273	576	16	74	939
024025	Cartigliano	218	646	14	94	972
024026	Cassola	930	2.234	59	334	3.557
024027	Castegnero	194	452	9	58	713
024028	Castelgomberto	460	976	28	148	1.612
024029	Chiampo	903	2.177	47	296	3.423
024030	Chiuppano	227	455	16	62	760
024031	Cismon del Grappa	90	162	4	33	289
024032	Cogollo del Cengio	282	591	16	90	979
024033	Conco	179	378	10	55	622
024034	Cornedo Vicentino	910	1.870	55	246	3.081
024035	Costabissara	476	1.025	33	136	1.670
024036	Creazzo	893	1.890	61	268	3.112
024037	Crespadoro	95	254	7	42	398
024038	Dueville	1.126	2.301	73	346	3.846
024039	Enego	155	284	21	78	538
024040	Fara Vicentino	307	668	25	91	1.091
024041	Foza	49	121	8	23	201
024042	Gallio	182	404	10	66	662
024043	Gambellara	251	544	17	78	890
024044	Gambugliano	78	126	6	18	228
024045	Grancona	136	314	10	40	500
024046	Grisignano di Zocco	322	768	24	110	1.224
024047	Grumolo delle Abbadesse	281	560	22	101	964

Descrizione Comune	Tipi di nucleo familiare				Totale	
	Coppie senza figli	Coppie con figli	Padre con figli	Madre con figli		
024048	Isola Vicentina	597	1.427	43	200	2.267
024049	Laghi	13	12	1	8	34
024050	Lastebasse	24	27	2	14	67
024051	Longare	486	928	29	127	1.570
024052	Lonigo	1.164	2.306	67	411	3.948
024053	Lugo di Vicenza	313	653	17	99	1.082
024054	Lusiana	267	466	17	72	822
024055	Malo	1.000	2.207	69	298	3.574
024056	Marano Vicentino	735	1.589	41	224	2.589
024057	Marostica	1.069	2.232	67	318	3.686
024058	Mason Vicentino	226	571	18	85	900
024059	Molvena	175	452	8	48	683
024060	Montebello Vicentino	408	1.011	27	162	1.608
024061	Montecchio Maggiore	1.775	3.652	130	576	6.133
024062	Montecchio Precalcino	346	816	24	122	1.308
024063	Monte di Malo	219	480	14	71	784
024064	Montegalda	218	528	16	85	847
024065	Montegaldella	101	324	9	44	478
024066	Monteviale	198	365	13	33	609
024067	Monticello Conte Otto	742	1.586	46	226	2.600
024068	Montorso Vicentino	227	490	18	75	810
024069	Mossano	109	265	12	40	426
024070	Mussolente	426	1.218	27	161	1.832
024071	Nanto	187	425	10	49	671
024072	Nogarole Vicentino	70	182	3	24	279
024073	Nove	366	907	27	130	1.430
024074	Noventa Vicentina	657	1.405	53	252	2.367
024075	Orgiano	235	551	19	75	880
024076	Pedemonte	59	137	4	22	222
024077	Pianezze	160	351	11	32	554
024078	Piovene Rocchette	759	1.275	43	210	2.287
024079	Pojana Maggiore	329	761	14	112	1.216
024080	Posina	62	102	4	21	189
024081	Pove del Grappa	234	496	13	88	831
024082	Pozzoleone	179	488	15	44	726
024083	Quinto Vicentino	353	842	26	124	1.345
024084	Recoaro Terme	632	1.240	48	219	2.139
024085	Roana	245	604	32	102	983
024086	Romano d'Ezzelino	1.030	2.553	63	326	3.972
024087	Rosà	764	2.233	77	338	3.412
024088	Rossano Veneto	412	1.170	39	204	1.825
024089	Rotzo	42	100	1	13	156
024090	Salcedo	51	192	5	37	285
024091	Sandriago	572	1.402	34	216	2.224
024092	San Germano dei Berici	72	190	13	29	304
024093	San Nazario	125	289	8	66	488
024094	San Pietro Mussolino	113	266	3	40	422
024095	Santorso	489	897	30	135	1.551
024096	San Vito di Leguzzano	295	597	16	84	992

Descrizione Comune	Tipi di nucleo familiare				Totale	
	Coppie senza figli	Coppie con figli	Padre con figli	Madre con figli		
024097	Sarcedo	380	930	26	133	1.469
024098	Sarego	451	1.000	21	111	1.583
024099	Schiavon	153	438	16	51	658
024100	Schio	3.716	5.926	203	1.006	10.851
024101	Solagna	150	290	8	38	486
024102	Sossano	316	708	23	105	1.152
024103	Sovizzo	451	1.071	35	124	1.681
024104	Tezze sul Brenta	640	1.962	42	236	2.880
024105	Thiene	1.708	3.491	107	672	5.978
024106	Tonezza del Cimone	52	92	3	17	164
024107	Torrebelvicino	491	926	29	149	1.595
024108	Torri di Quartesolo	988	1.948	63	280	3.279
024110	Trissino	648	1.396	37	192	2.273
024111	Valdagno	2.565	4.343	138	816	7.862
024112	Valdastico	100	227	11	60	398
024113	Valli del Pasubio	295	573	33	88	989
024114	Valstagna	175	296	11	51	533
024115	Velo d'Astico	217	381	11	73	682
024116	Vicenza	10.245	15.937	630	3.702	30.514
024117	Villaga	146	325	12	48	531
024118	Villaverla	387	991	23	122	1.523
024119	Zanè	450	1.145	28	148	1.771
024120	Zermeghedo	102	215	4	33	354
024121	Zovencedo	70	152	4	21	247
024122	Zugliano	510	1.121	33	148	1.812
Totale		65.881	134.773	4.283	22.072	227.009

Nucleo familiare : è definito come l'insieme delle persone che formano una relazione di coppia o di tipo genitore-figlio. Si intende la coppia coniugata o convivente, senza figli o con figli mai sposati, o anche un solo genitore assieme ad uno o più figli mai sposati. Il concetto di nucleo familiare è normalmente più restrittivo rispetto a quello di famiglia; infatti nell'ambito di una famiglia possono esistere uno o più nuclei familiari. Può non esservene nessuno come è nel caso ad esempio delle famiglie unipersonali.

Una famiglia può essere composta da più nuclei, ma può anche essere costituita da un nucleo e da uno o più membri isolati (altre persone residenti), o ancora da soli membri isolati.

Nucleo familiare ricostituito : è costituito da una coppia (e dagli eventuali figli) formata dopo lo scioglimento, per vedovanza, separazione o divorzio, di una precedente unione coniugale di almeno uno dei due partner.

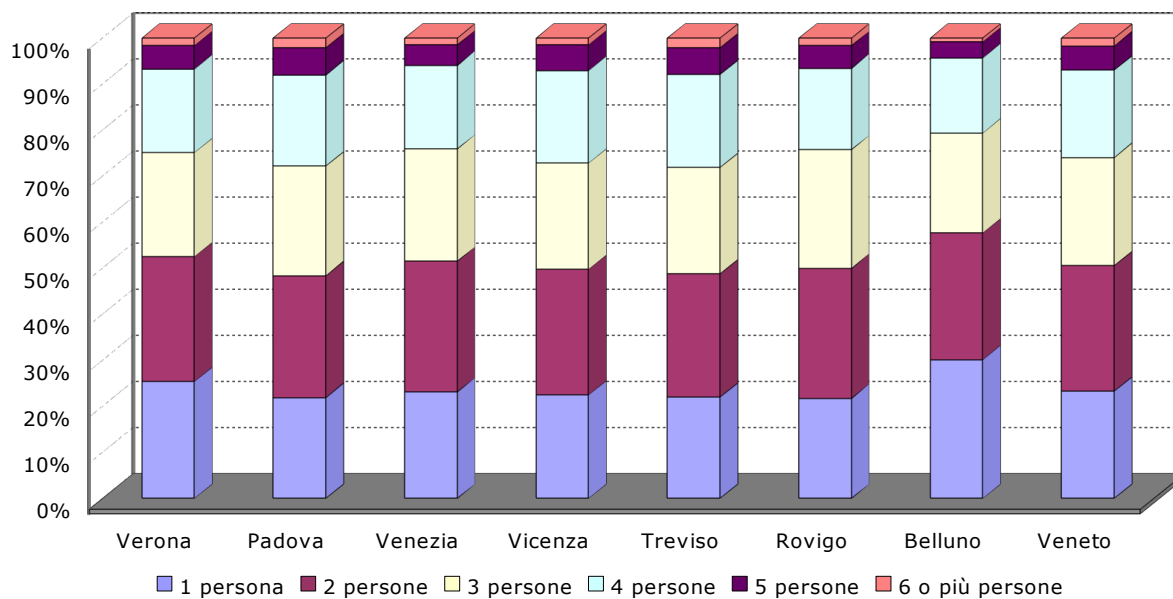
Famiglia estesa : si intende la tipologia familiare all'interno della quale si individuano almeno due nuclei (coppia o nuclei monogenitore) oppure solo nucleo con altre persone residenti.

Fonte: ISTAT. Elaborazioni Ufficio Statistica Provincia di Vicenza.

Famiglie per numero di componenti nelle province del Veneto al Censimento 2001.

Province	Numero di componenti						Totale
	1 persona	2 persone	3 persone	4 persone	5 persone	6 o più persone	
Verona	81.159	86.521	72.224	58.002	16.296	5.180	319.382
Padova	68.577	83.120	74.442	61.958	18.468	6.662	313.227
Venezia	72.296	88.441	76.216	56.615	14.013	4.508	312.089
Vicenza	66.829	81.381	68.675	59.753	16.416	4.442	297.496
Treviso	64.667	78.468	68.017	59.180	17.012	6.168	293.512
Rovigo	19.935	25.938	23.581	16.241	4.496	1.529	91.720
Belluno	26.203	23.966	18.867	14.137	3.005	737	86.915
Veneto	399.666	467.835	402.022	325.886	89.706	29.226	1.714.341

Fonte: ISTAT. Elaborazioni Ufficio Statistica Provincia di Vicenza.



Famiglie per numero di componenti nei comuni della provincia di Vicenza. Censimento 2001.

Descrizione Comune	Numero di componenti						Totale	
	1 persona	2 persone	3 persone	4 persone	5 persone	6 o più persone		
024001	Agugliaro	83	105	109	95	38	10	440
024002	Albettonè	120	138	149	157	64	32	660
024003	Alonte	76	115	111	99	38	2	441
024004	Altavilla Vicentina	751	1.008	928	748	150	34	3.619
024005	Altissimo	142	209	181	186	60	18	796
024006	Arcugnano	411	691	573	599	176	34	2.484
024007	Arsiero	380	382	307	212	57	14	1.352
024008	Arzignano	2.141	2.430	2.069	1.673	447	121	8.881
024009	Asiago	703	639	493	528	133	23	2.519
024010	Asigliano Veneto	44	69	65	52	33	17	280
024011	Barbarano Vicentino	247	338	348	289	89	29	1.340
024012	Bassano del Grappa	4.195	4.290	3.408	2.865	742	217	15.717
024013	Bolzano Vicentino	329	556	487	409	126	42	1.949
024014	Breganze	544	690	636	667	181	40	2.758
024015	Brendola	346	553	526	496	142	49	2.112
024016	Bressanvido	141	262	218	228	79	36	964
024017	Brogliano	223	301	286	239	47	10	1.106
024018	Caldogno	592	940	916	833	231	52	3.564
024019	Caltrano	239	233	210	213	52	9	956
024020	Calvene	125	131	124	98	22	2	502
024021	Camisano Vicentino	469	675	705	654	233	98	2.834
024022	Campiglia dei Berici	148	136	154	136	41	18	633
024023	Campolongo sul Brenta	77	88	69	62	21	4	321
024024	Carrè	266	343	283	237	84	15	1.228
024025	Cartigliano	185	246	251	314	109	39	1.144
024026	Cassola	826	1.154	1.056	1.009	311	86	4.442
024027	Castegnero	148	222	214	187	68	27	866
024028	Castelgomberto	380	544	516	406	131	29	2.006
024029	Chiampo	770	1.065	979	1.037	304	83	4.238
024030	Chiappano	205	281	244	202	44	5	981
024031	Cismon del Grappa	165	119	94	59	19	6	462
024032	Cogollo del Cengio	270	331	316	249	65	19	1.250
024033	Conco	217	220	174	173	55	12	851
024034	Cornedo Vicentino	786	1.079	950	838	199	54	3.906
024035	Costabissara	337	550	502	469	128	36	2.022
024036	Creazzo	724	1.043	1.000	798	225	47	3.837
024037	Crespadoro	134	130	114	109	45	11	543
024038	Dueville	831	1.309	1.095	1.056	308	72	4.671
024039	Enego	340	233	167	121	32	9	902
024040	Fara Vicentino	266	365	280	336	86	31	1.364
024041	Foza	67	65	60	50	22	7	271
024042	Gallio	223	228	190	195	40	16	892
024043	Gambellara	237	306	259	226	94	25	1.147
024044	Gambugliano	42	75	50	73	27	3	270
024045	Grancona	119	152	139	136	49	18	613
024046	Grisignano di Zocco	233	342	367	341	125	38	1.446
024047	Grumolo delle Abbadesse	214	303	282	253	85	33	1.170
024048	Isola Vicentina	493	740	696	614	189	57	2.789
024049	Laghi	30	17	8	6	2	1	64
024050	Lastebasse	50	35	24	10	2	0	121
024051	Longare	345	539	469	400	130	39	1.922
024052	Lonigo	1.138	1.488	1.144	987	318	107	5.182
024053	Lugo di Vicenza	333	399	361	270	65	16	1.444
024054	Lusiana	318	330	232	198	67	14	1.159
024055	Malo	896	1.197	1.163	946	248	66	4.516
024056	Marano Vicentino	703	932	778	696	184	42	3.335
024057	Marostica	974	1.227	1.042	1.051	284	89	4.667
024058	Mason Vicentino	191	291	275	263	71	18	1.109
024059	Molvena	145	220	184	229	59	9	846
024060	Montebello Vicentino	437	501	489	447	144	42	2.060
024061	Montecchio Maggiore	1.493	2.235	1.986	1.595	387	106	7.802
024062	Montecchio Precalcino	311	439	412	364	92	17	1.635
024063	Monte di Malo	203	268	224	214	70	19	998
024064	Montegalda	183	256	232	249	91	28	1.039

Descrizione Comune	Numero di componenti						Totale
	1 persona	2 persone	3 persone	4 persone	5 persone	6 o più persone	
024065 Montegaldelta	86	135	143	141	44	22	571
024066 Monteviale	161	224	207	142	31	12	777
024067 Monticello Conte Otto	560	875	826	701	177	46	3.185
024068 Montorso Vicentino	206	279	230	228	67	23	1.033
024069 Mossano	95	122	116	132	42	12	519
024070 Mussolente	431	503	520	553	186	79	2.272
024071 Nanto	146	209	215	174	59	18	821
024072 Nogarole Vicentino	74	86	75	90	28	4	357
024073 Nove	253	408	456	400	118	36	1.671
024074 Noventa Vicentina	660	819	732	624	168	52	3.055
024075 Orgiano	144	268	274	250	68	25	1.029
024076 Pedemonte	81	86	71	70	5	1	314
024077 Pianezze	109	185	167	157	41	6	665
024078 Piovene Rocchette	736	889	704	563	128	32	3.052
024079 Pojana Maggiore	230	361	360	332	110	47	1.440
024080 Posina	125	77	48	46	13	9	318
024081 Pove del Grappa	196	283	267	210	60	22	1.038
024082 Pozzoleone	121	204	217	205	67	41	855
024083 Quinto Vicentino	265	410	405	365	122	41	1.608
024084 Recoaro Terme	719	795	645	578	110	25	2.872
024085 Roana	560	349	273	282	79	18	1.561
024086 Romano d'Ezzelino	907	1.260	1.154	1.198	323	89	4.931
024087 Rosà	659	1.015	939	1.061	372	102	4.148
024088 Rossano Veneto	408	544	519	540	209	41	2.261
024089 Rotzo	58	47	55	42	17	0	219
024090 Salcedo	64	76	87	91	31	5	354
024091 Sandrigo	514	674	678	641	180	60	2.747
024092 San Germano dei Berici	85	104	74	79	38	12	392
024093 San Nazario	240	172	129	149	38	5	733
024094 San Pietro Mussolino	68	120	121	137	44	8	498
024095 Santorso	464	570	480	376	108	20	2.018
024096 San Vito di Leguzzano	295	337	327	273	56	11	1.299
024097 Sarcedo	321	466	419	455	119	26	1.806
024098 Sarego	320	521	470	452	133	33	1.929
024099 Schiavon	124	180	191	183	79	23	780
024100 Schio	4.078	4.490	3.314	2.557	554	138	15.131
024101 Solagna	165	187	135	123	41	14	665
024102 Sossano	251	352	342	284	138	34	1.401
024103 Sovizzo	381	530	545	469	123	26	2.074
024104 Tezze sul Brenta	572	795	823	881	310	100	3.481
024105 Thiene	1.901	2.241	1.814	1.598	355	97	8.006
024106 Tonezza del Cimone	96	73	35	54	11	0	269
024107 Torrelvicino	547	593	493	412	101	14	2.160
024108 Torri di Quartesolo	662	1.168	1.024	831	223	56	3.964
024110 Trissino	450	758	693	638	180	38	2.757
024111 Valdagno	2.895	3.249	2.463	1.895	365	101	10.968
024112 Valdastico	200	155	114	109	25	6	609
024113 Valli del Pasubio	365	375	291	249	77	19	1.376
024114 Valstagna	222	220	162	113	47	4	768
024115 Velo d'Astico	213	266	221	165	38	11	914
024116 Vicenza	13.216	13.487	9.385	6.722	1.583	323	44.716
024117 Villaga	108	164	137	142	49	31	631
024118 Villaverla	345	466	439	459	131	47	1.887
024119 Zanè	371	545	566	501	153	28	2.164
024120 Zermeghedo	106	130	97	102	29	4	468
024121 Zovencedo	59	85	69	71	16	10	310
024122 Zugliano	387	601	546	507	137	33	2.211
Totale	66.829	81.381	68.675	59.753	16.416	4.442	297.496

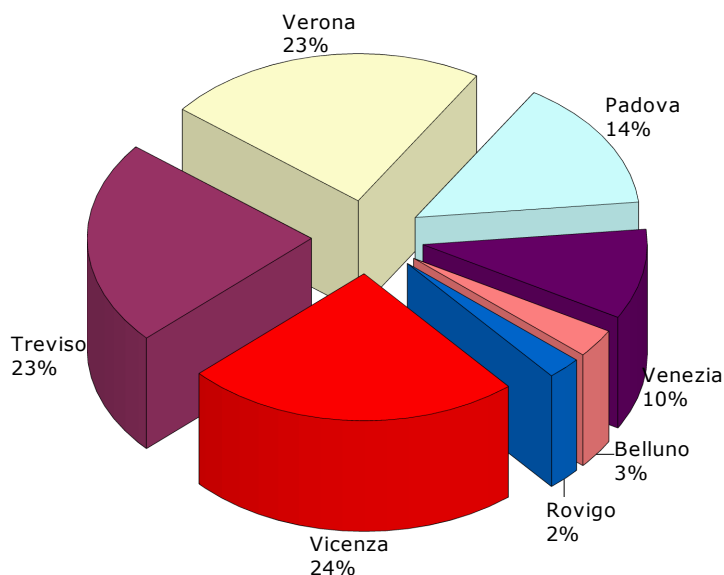
Fonte: ISTAT. Elaborazioni Ufficio Statistica Provincia di Vicenza

Popolazione straniera residente per sesso e area geografica di cittadinanza nelle provincie del Veneto al censimento 2001.

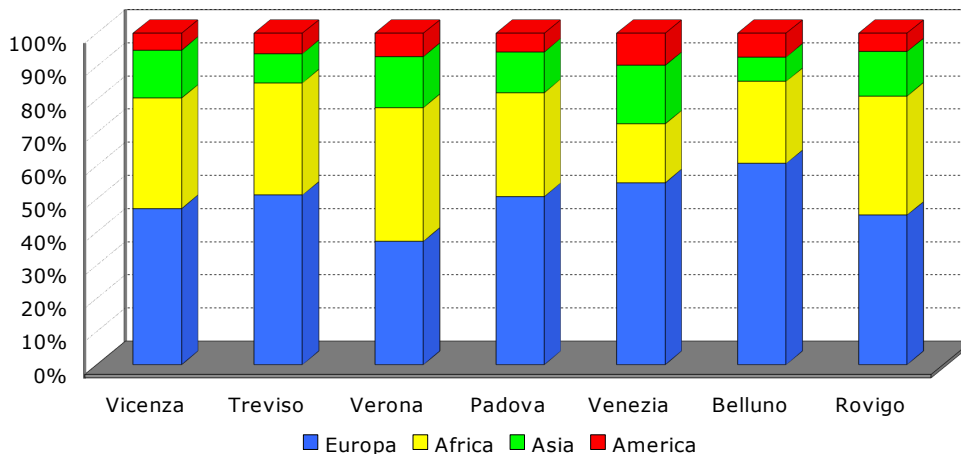
Province	Popolazione straniera residente			Area geografica di cittadinanza					
	Maschi	Femmine	Totale	Europa	Africa	Asia	America	Oceania	Apolidi
Vicenza	20.532	16.608	37.140	17.458	12.313	5.366	1.899	95	9
Treviso	19.560	14.935	34.495	17.577	11.649	3.035	2.121	99	14
Verona	18.535	16.918	35.453	13.199	14.273	5.460	2.481	29	11
Padova	11.865	10.301	22.166	11.228	6.924	2.717	1.254	40	3
Venezia	7.390	7.786	15.176	8.302	2.682	2.669	1.463	55	5
Belluno	2.368	2.472	4.840	2.917	1.195	352	346	23	7
Rovigo	1.994	1.810	3.804	1.712	1.367	509	211	5	-
Veneto	82.244	70.830	153.074	72.393	50.403	20.108	9.775	346	49

Fonte: ISTAT. Elaborazioni Ufficio Statistica Provincia di Vicenza.

Popolazione straniera residente nelle provincie del Veneto. Censimento 2001.



Area geografica di provenienza della popolazione straniera residente nelle provincie del Veneto. Censimento 2001.

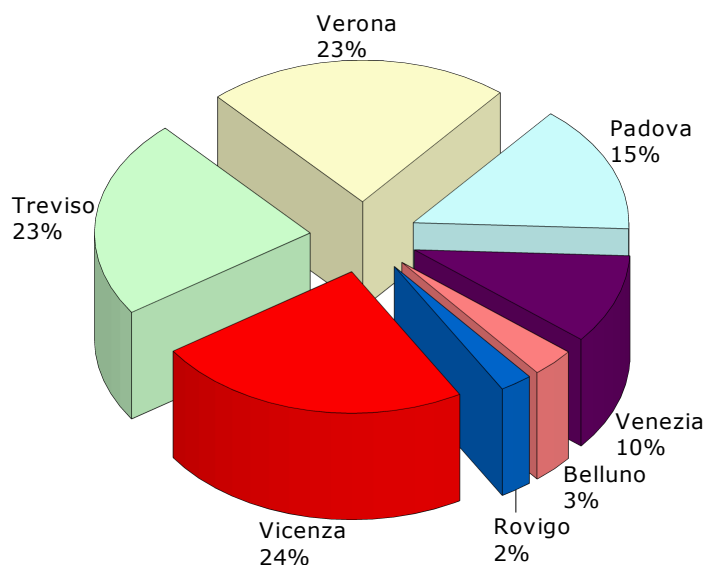


Popolazione straniera nata all'estero residente nelle province del Veneto per sesso e motivo principale del trasferimento in Italia - Censimento 2001

Province	Residenti stranieri nati all'estero	di cui femmine	motivo principale del trasferimento in Italia			
			Lavoro	Studio	Presenza di familiari	Altro
Vicenza	32.223	14.206	17.421	336	12.329	2.137
Treviso	30.723	13.139	16.193	309	12.166	2.055
Verona	30.713	14.672	15.367	611	11.657	3.078
Padova	19.817	9.206	10.067	965	6.852	1.933
Venezia	13.847	7.149	6.106	468	4.962	2.311
Belluno	4.431	2.270	1.886	63	1.847	635
Rovigo	3.323	1.586	1.603	44	1.252	424
Veneto	135.077	62.228	68.643	2.796	51.065	12.573

Fonte: ISTAT. Elaborazioni Ufficio Statistica Provincia di Vicenza.

Popolazione straniera residente nelle province del Veneto nata all'estero. Censimento 2001.



Popolazione straniera residente nelle province del Veneto nata all'estero per motivo del trasferimento in Italia. Censimento 2001.

