




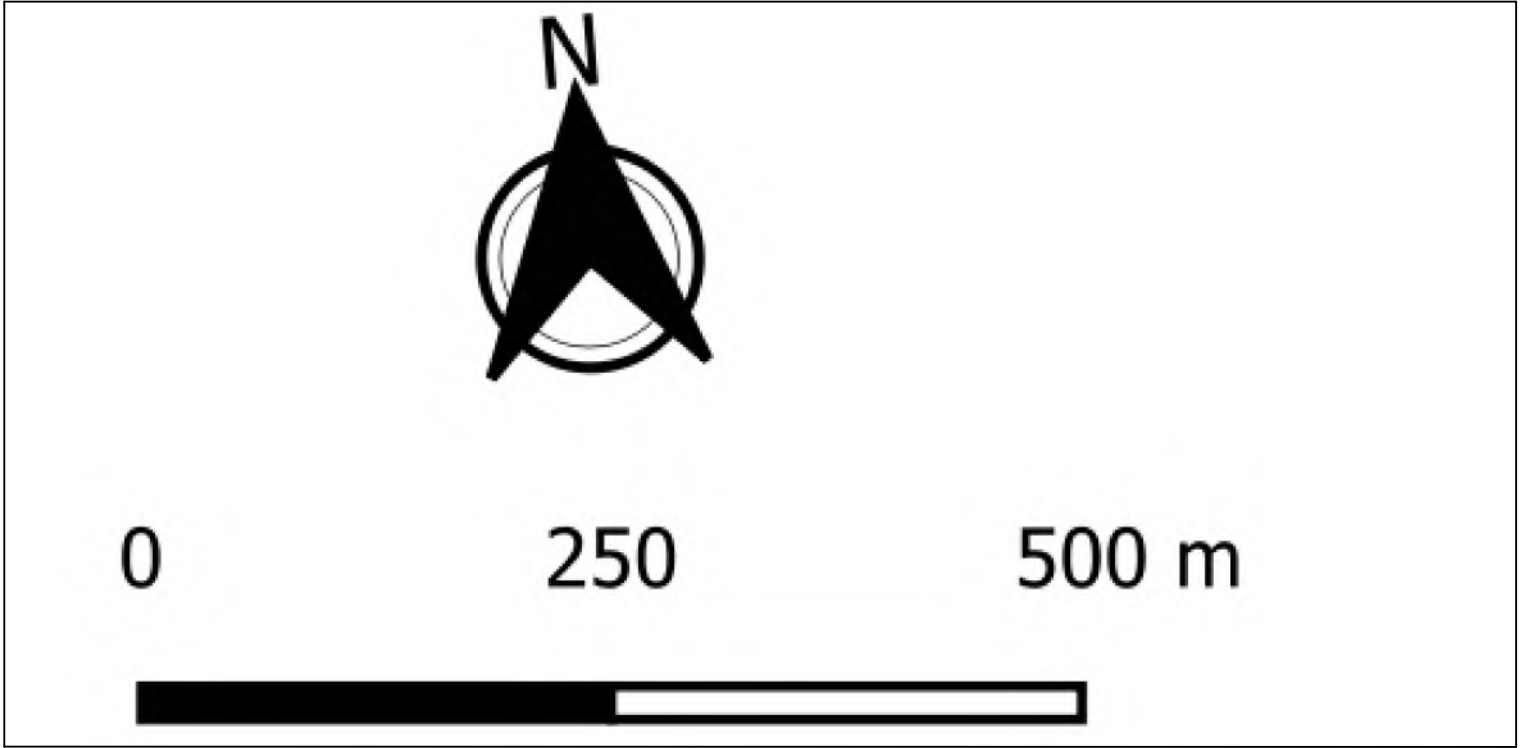
 Confini comunali

Superfici interessate dalle azioni di progetto:

 Aree di costituzione nuovo pascolo: rimozione ceppaie e restauro ecologico

 Superfici di miglioramento boschivo: messa a dimora di 1200 piante ad ettaro

 Porzione di strada forestale in rifacimento



REGIONE DEL VENETO
PROVINCIA DI VICENZA
COMUNE DI ARSIERO E LASTEBASSE



Progetto A.L.T.O. Astico: Anfibi, Laghetti e Terre Ospitali per il miglioramento della connettività ecologica nella valle dell'Astico
Trasformazione di superficie boscata a seguito di schianto da vento al fine di ampliare un pascolo

Planimetria di progetto

T01

Data emissione dicembre 2025
Revisione 00
Scala --

Codice elaborato: LS_24_099_T01_00

Referente di commessa
Dott. for. Enrico Pozza
Via don Minzoni, 15
36034 Malo (VI)
Tel.: 0445 1520681
E-mail: info@landes-group.it
PEC: landes.srl@pec.it

Committente:
Unione Montana Alto Astico
Via Europa 22
36011 Arsiero (VI)
Tel.: 0445 740529
E-mail: protocollo@altoastico.it