









LEGENDA SEGNALETICA

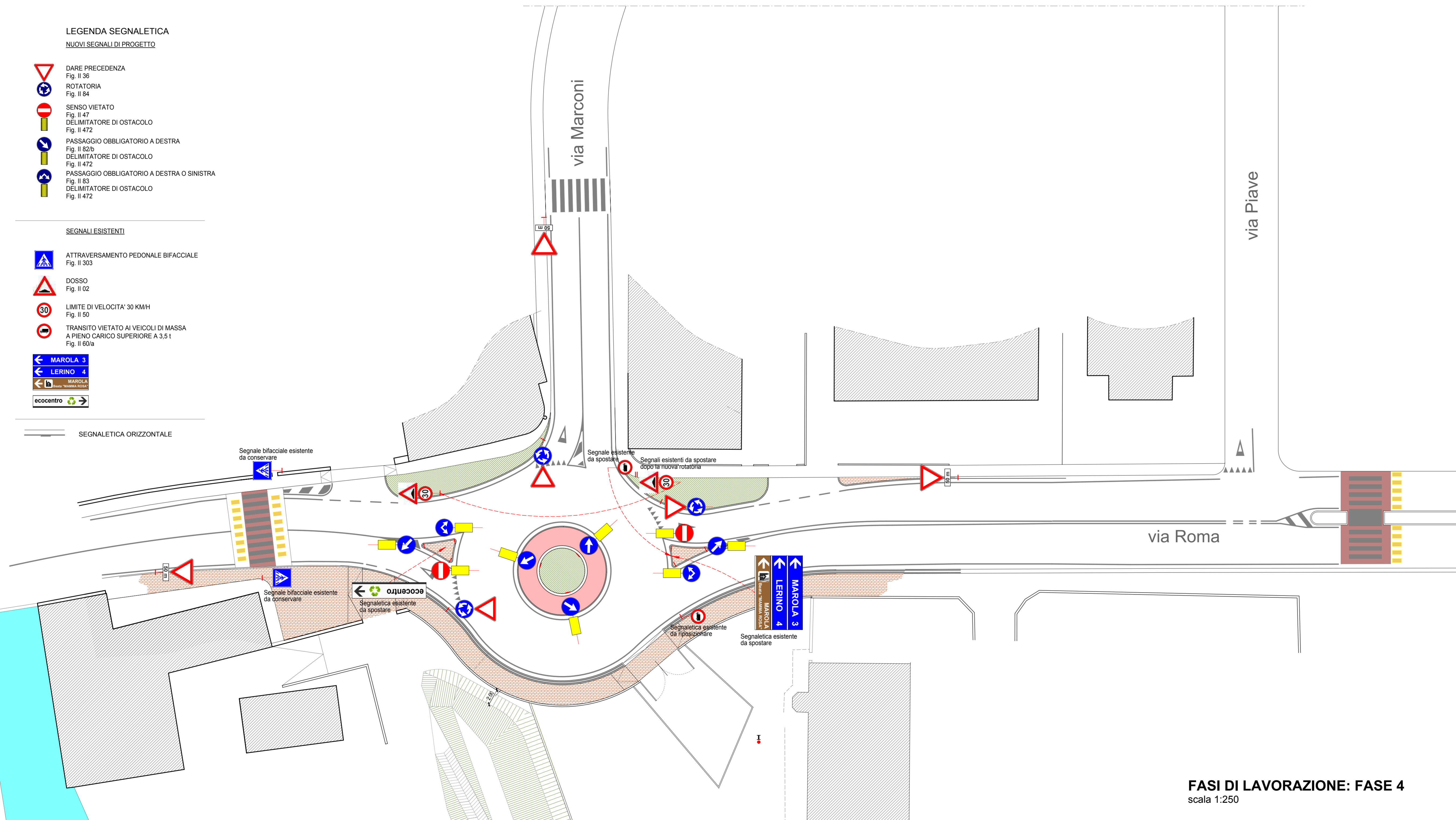
NUOVI SEGNALI DI PROGETTO

-  DARE PRECEDENZA
Fig. II 36
-  ROTATORIA
Fig. II 84
-  SENSO VIETATO
Fig. II 47
-  DELIMITATORE DI OSTACOLO
Fig. II 472
-  PASSAGGIO OBBLIGATORIO A DESTRA
Fig. II 82/b
-  DELIMITATORE DI OSTACOLO
Fig. II 472
-  PASSAGGIO OBBLIGATORIO A DESTRA O SINISTRA
Fig. II 83
-  DELIMITATORE DI OSTACOLO
Fig. II 472

SEGNALI ESISTENTI

-  ATTRAVERSAMENTO PEDONALE BIFACCIALE
Fig. II 303
-  DOSSO
Fig. II 02
-  LIMITE DI VELOCITA' 30 KM/H
Fig. II 50
-  TRANSITO VIETATO AI VEICOLI DI MASSA A PIENO CARICO SUPERIORE A 3,5 t
Fig. II 60/a
-  MAROLA 3
-  LERINO 4
-  MAROLA
-  ecocentro

SEGNALETICA ORIZZONTALE



FASI DI LAVORAZIONE: FASE 4
scala 1:250

REGIONE VENETO
PROROGA DETERMINAZIONE N° 912 DEL 10/10/2017
VALUTAZIONE IMPATTO AMBIENTALE EDIFICI A-E
PARCO COMMERCIALE "LE PIRAMIDI" **ALLEGATO 73**

COMUNE DI TORRI DI QUARTESOLO
Provincia di Vicenza



REALIZZAZIONE ROTATORIA COMPATTA
ALL'INTERSEZIONE TRA VIA ROMA E VIA MARCONI

ELABORATO GRAFICO

PROGETTO DEFINITIVO - ESECUTIVO

OGGETTO:		TAV. N.	
FASI DI LAVORAZIONE FASE 4		SIC 4	
		SCALA	1:250
		DATA	Agosto 2018
		FILE	22075.prj-pb287
COMMITTENTE	PROGETTISTA	DIR. LAVORI	CALC. C.A.
Comune di Torri di Quartesolo	Dott. Ing. Mauro Paolo Benetti	Dott. Ing. Mauro Paolo Benetti	