
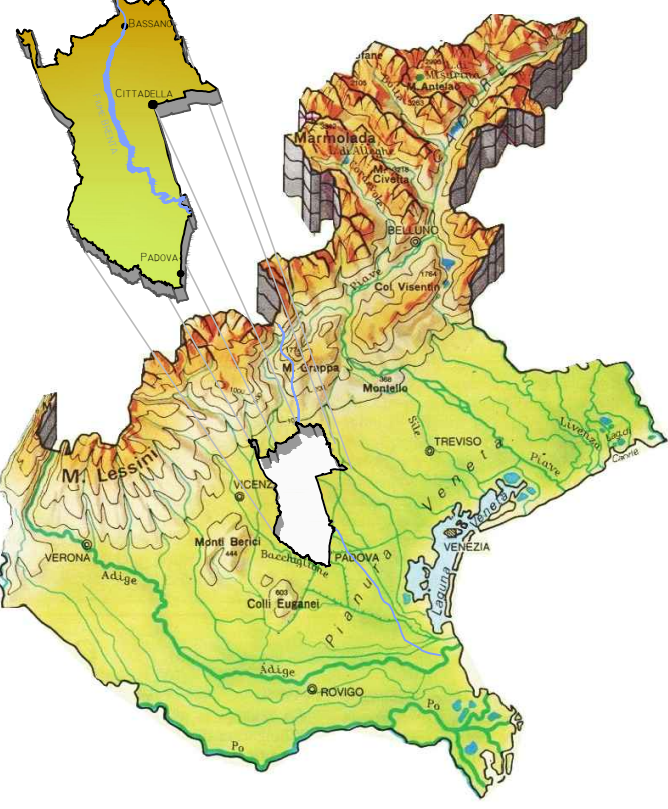


LEGENDA

- - - - - AMBITO DI PROGETTO - S=780ha
- Confini comunali
- Limiti comprensorio Consorzio di Bonifica Brenta
- Rete plurivirgata principale
- Rete plurivirgata secondaria
- Attraversamenti con tubazioni in acciaio
- Attraversamenti con spingitubo
- C Centrale di pompaggio



BACINO DI DESTRA BRENTA



TRASFORMAZIONE IRRIGUA DI 780 ETTARI NELLA ZONA DI VAMPORAZZE NEI COMUNI DI SANDRIGO E BRESSANVIDO (VI)

PROGETTO ESECUTIVO

Allegato: **PLANIMETRIA CONDOTTE - C.T.R.** N. **B.4.2.1**

Data	Descrizione	Rev.	Ver.	Valid.
23 marzo 2005	Emissione progetto esecutivo	0	S.F.	N.U.
15 aprile 2009	Emissione progetto esecutivo	1	S.F.	N.U.
15 giugno 2021	Aggiornamento progetto esecutivo	2	S.F.	N.U.


PROGETTISTI:
 CONSORZIO DI BONIFICA BRENTA
 Via S. Maria 14 - 36010 S. Maria del Monte (VI)
 Tel. 0445/96000 - Fax 0445/96000
 Email: info@consorzio-brenta.it

Il Direttore Generale
 dr. ing. Umberto Nicoloso

Capo Settore Lavori Pubblici
 geom. Franco Sveglialo

Esecutore
 dr. ing. Alberto Ferrari

Responsabile
 dr. ing. Andrea Garzon



PLANIMETRIA C.T.R. scala 1:5.000