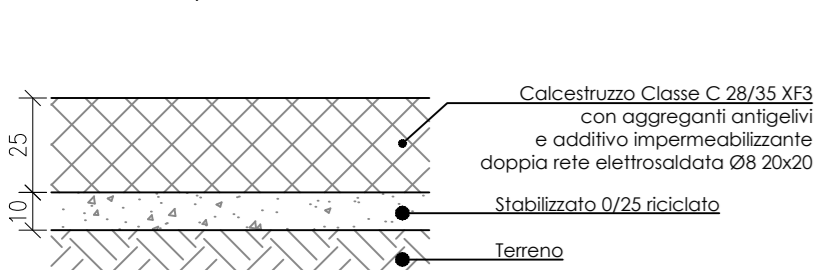
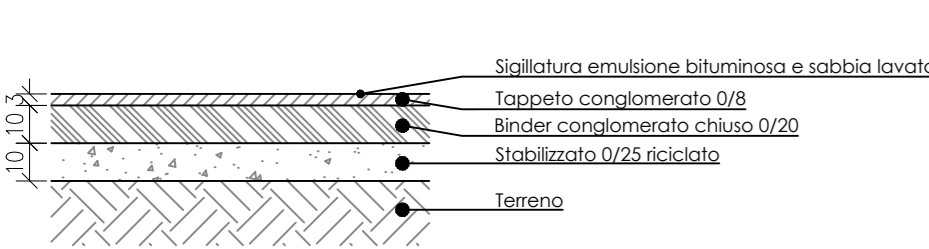


Particolare pavimentazione in Calcestruzzo - scala 1:20

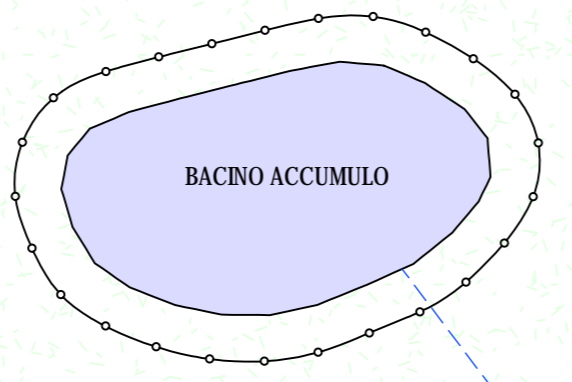
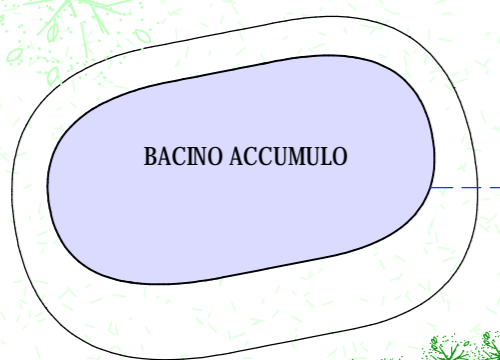


Particolare pavimentazione in Asfalto - scala 1:20



Riqualificazione aree esterne come da Piano del Verde

ACCUMULO 20 MC con doppio galleggiante



Riqualificazione aree esterne come da Piano del Verde

Riqualificazione aree esterne come da Piano del Verde

- Superfici in asfalto autorizzate
- Superfici in asfalto in progetto
- Superfici in calcestruzzo esistente
- Superfici in calcestruzzo di progetto
- Superficie a stabilizzato (piazzale)
- Irrigatore con raggio d'azione
- Rete impianto bagnatura
- LIMITE AREA IMPIANTISTICA PER L'ATTIVITA'

OGGETTO: AMPLIAMENTO NELL'AMBITO DELLA RICHIESTA DI AUTORIZZAZIONE ALLA GESTIONE DI UN IMPIANTO DI RECUPERO RIFIUTI NON PERICOLOSI AI SENSI DELL'ART. 208 D.Lgs 152/06

DITTA: BERTACCO ARMANDO TAVOLA N° 03B STATO DI PROGETTO

UBICAZIONE: LUSIANA CONCO (36046 - VI) CONTRA' RUBBIETTO CATASTO TERRENI Sez. Conco Fg. n. 15, M.n. 25, 26, 28, 30, 31, 32, 33, 34, 87, 88, 300, 329 Fg. n. 16, M.n. 109, 893, 894

ELABORATO: STATO DI PROGETTO - SISTEMI DI ABBATTIMENTO

DATA: 15/11/2023 REVISIONE: 00 SCALA: 1:500-1:20

IL PROGETTISTA	IL DIRETTORE DEI LAVORI	IL COMMITTENTE
----------------	-------------------------	----------------

Dal Cortivo geom. Diego  
Via Risorgimento, 7 - 36063 - Marostica (VI)  
tel. 0424 471035  
diego.dal.cortivo@geoproc.it  
C.F. DLCDG80M038970W P.I. 03732190248

Si vieta o chiunque di rendere noto a terzi il presente disegno senza specifica autorizzazione ai sensi dell'art. 99 L. 22.04.1941 n°633



Perimetro area produttiva autorizzata mq 13.090  
Ampliamento area produttiva mq 6.490

ESTRATTO INDIVIDUAZIONE AREA DI INTERVENTO