REGIONE VENETO PROVINCIA DI VICENZA

PROGETTO DI OTTIMIZZAZIONE DEL FRONTE PERIMETRALE E COMPLETAMENTO DEL SEDIME DELLA DISCARICA DI GRUMOLO DELLE ABBADESSE CON INCREMENTO DEI VOLUMI DI CONFERIMENTO

PROGETTO DEFINITIVO

Descrizione Elaborato

B2. ELABORATI GRAFICI

Edizione 01	Data: 30.04.2021	Rev.00	Data 30.04.2021

Ruolo	Tecnico	Ente / Società
Coordinamento Generale Progetto	Ing. Ruggero Casolin	Società Intercomunale Ambiente s.r.l.
Coordinamento Tecnico Progetto	Ing. Stefano Busana	Studio Tecnico Ing. Stefano Busana
Collaboratori:	Ing. Giulia Dal Corso	Valore Ambiente s.r.l.
	Geom. Gianluca Meneghin	
Coordinamento Sicurezza per la Progettazione:	Ing. Mauro Sofia	Studio di Progettazione Ing. Mauro Sofia
Coordinamento Studio di Impatto Ambientale:	Arch. Maria Dei Svaldi	Desam Ingegneria e ambiente s.r.l.
Estensori Studio di Impatto Ambientale:	Ing. Francesco Bertin	Desam Ingegneria e ambiente s.r.l.
	Ing. Andrea dei Svaldi	
	Dott. Paolo Criscione	
	Dott. Marco Zanta	
	Dott.ssa Bianca Pusterla	
Studio LCA Analisi Alternative	Dott. Alex Zabeo	
	Dott. Michele Molon	
Studio di Impatto odorigeno	Ing. Andrea Dian	Umwelt s.r.l.
	Ing. Alessandro Ramon	
Studio di Impatto Acustico (integrazione)	p.i. Antonio Trivellato	

Cod. file: B2_Elaborati Grafici.pdf	Data emissione: 30.04.2021	Controllato:

Societa' Intercomunale Ambiente s.r.l.

Via Quadri snc
Grumolo delle Abbadesse (VI)
t.+39.0444.583558 I info@sia.vi.it

1 ALLEGATI GRAFICI ALLO STUDIO DI IMPATTO AMBIENTALE

B2.1 Inquadramento Generale

B2.2 Area di Studio - Buffer 4 km.

B2.3 Comuni Conferitori

B2.4 Rete Infrastrutturale

B2.5 Aree Natura 2000

B2.6 Corridoi Ecologici

B2.7 Pozzi Acquedotto pubblico

B2.8 Rete Idrica Superficiale

B2.9 Carta Pedologica

B2.10 Carta Litologica

B2.11 Tavola Vincolo forestali

B2.12 Tavola Vincolo Idrogeologico

B2.13 Documentazione fotografica

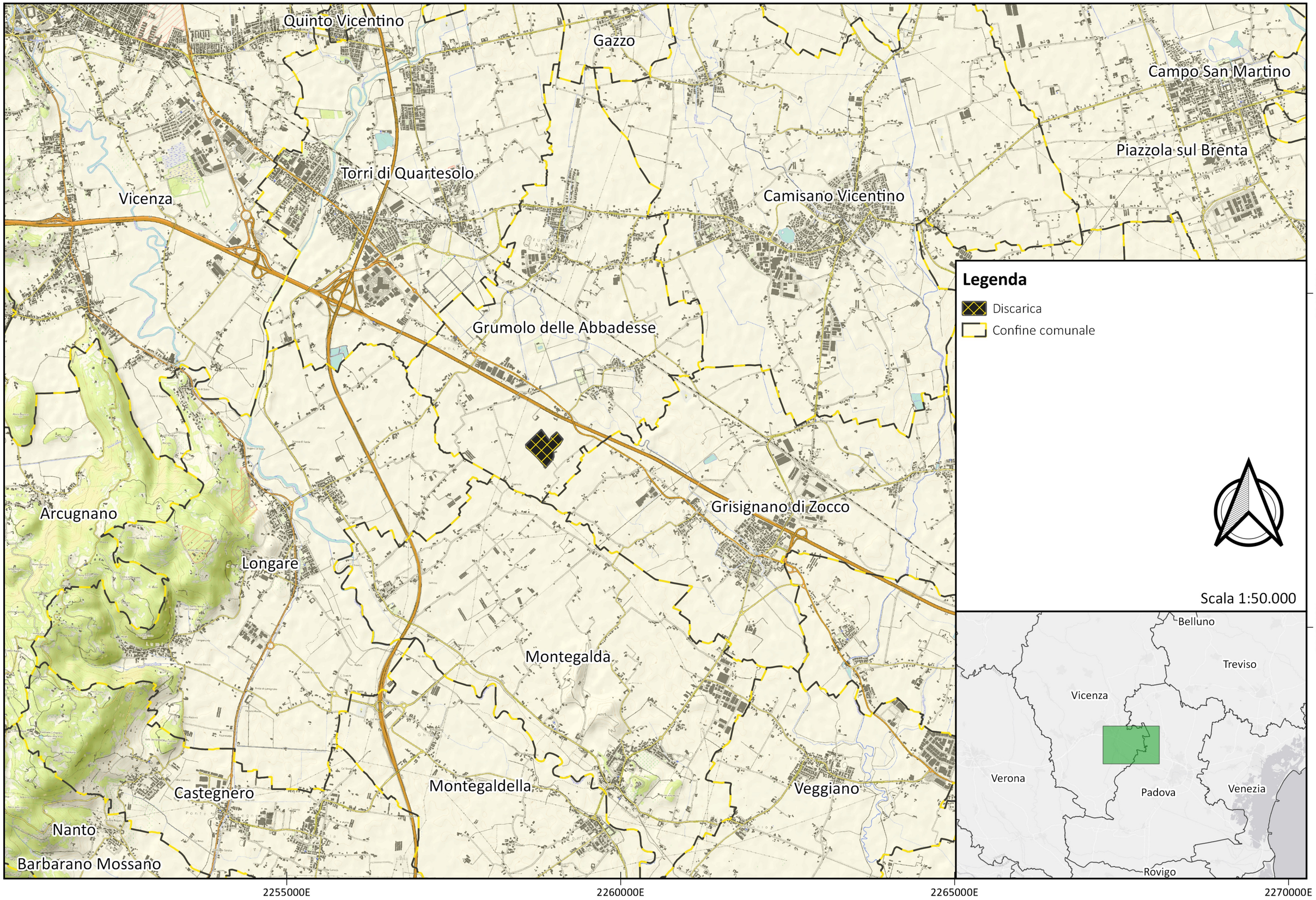
Quinto Vicentino
Gazzo
Campo San Martino
Piazzola sul Brenta
Torri di Quartesolo
Vicenza
Camisano Vicentino
Grumolo delle Abbadesse
Arcugnano
Grisignano di Zocco
Longare
Montegalda
Montegaldella
Castegnero
Veggiano
Nanto
Barbarano Mossano
Legenda
Discarica
Confine comunale
Scala 1:50.000
Belluno
Treviso
Vicenza
Verona
Padova
Venezia
Rovigo
5045000N
5040000N
2255000E
2260000E
2265000E
2270000E

Allegato B2.2 - TAVOLA TECNICA BUFFER 4 km

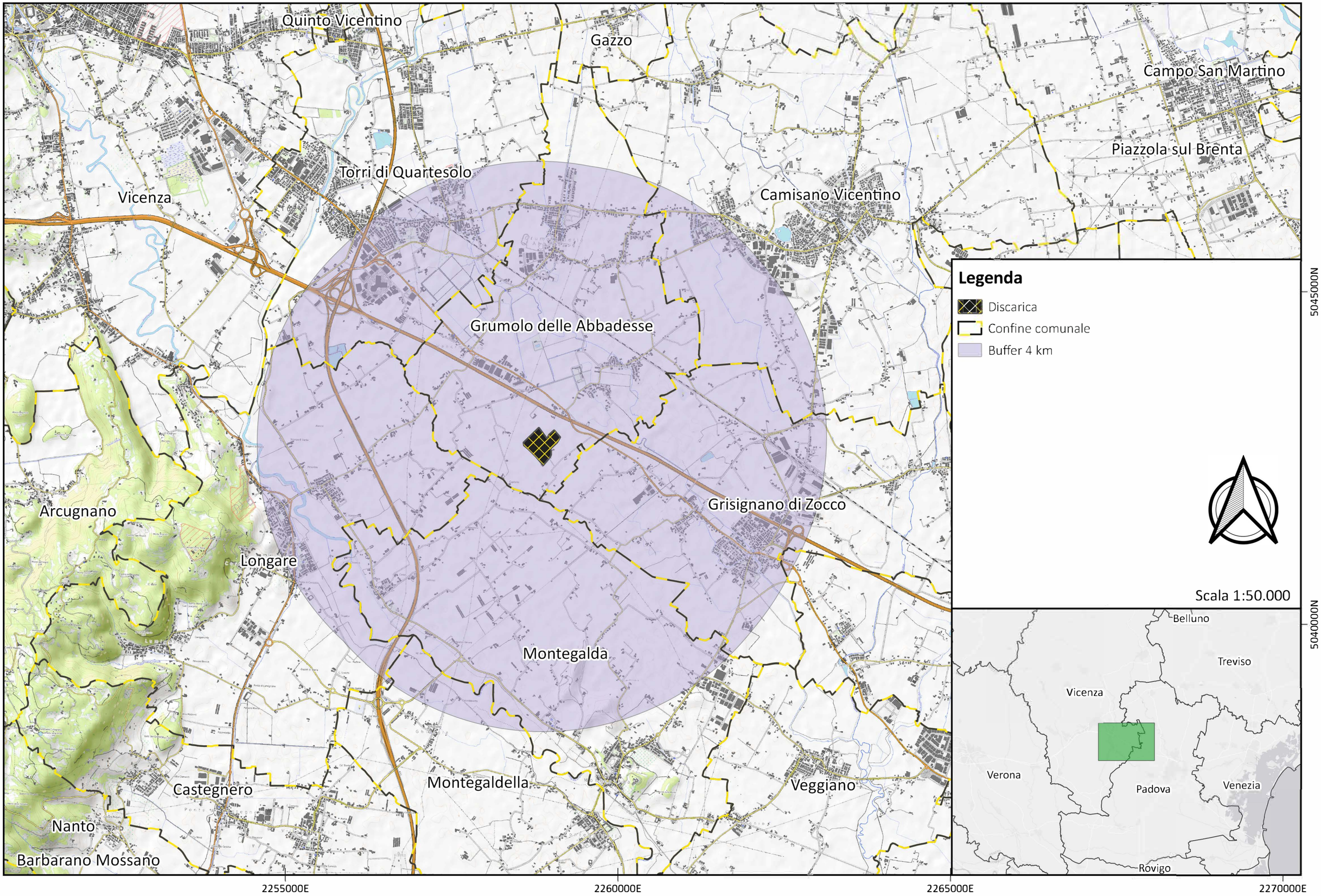

Allegato B2.3 - TAVOLA COMUNI CONFERITORI

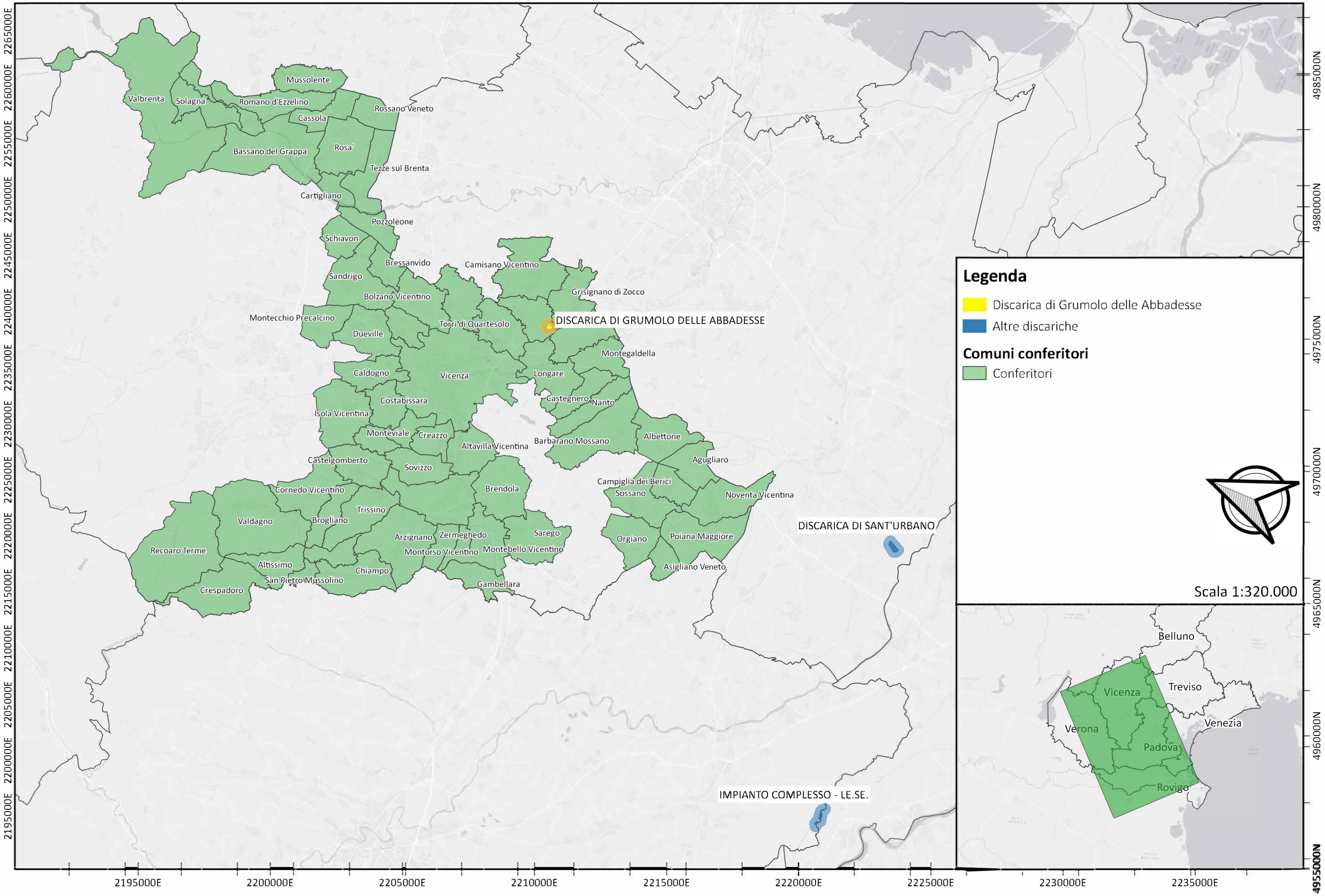

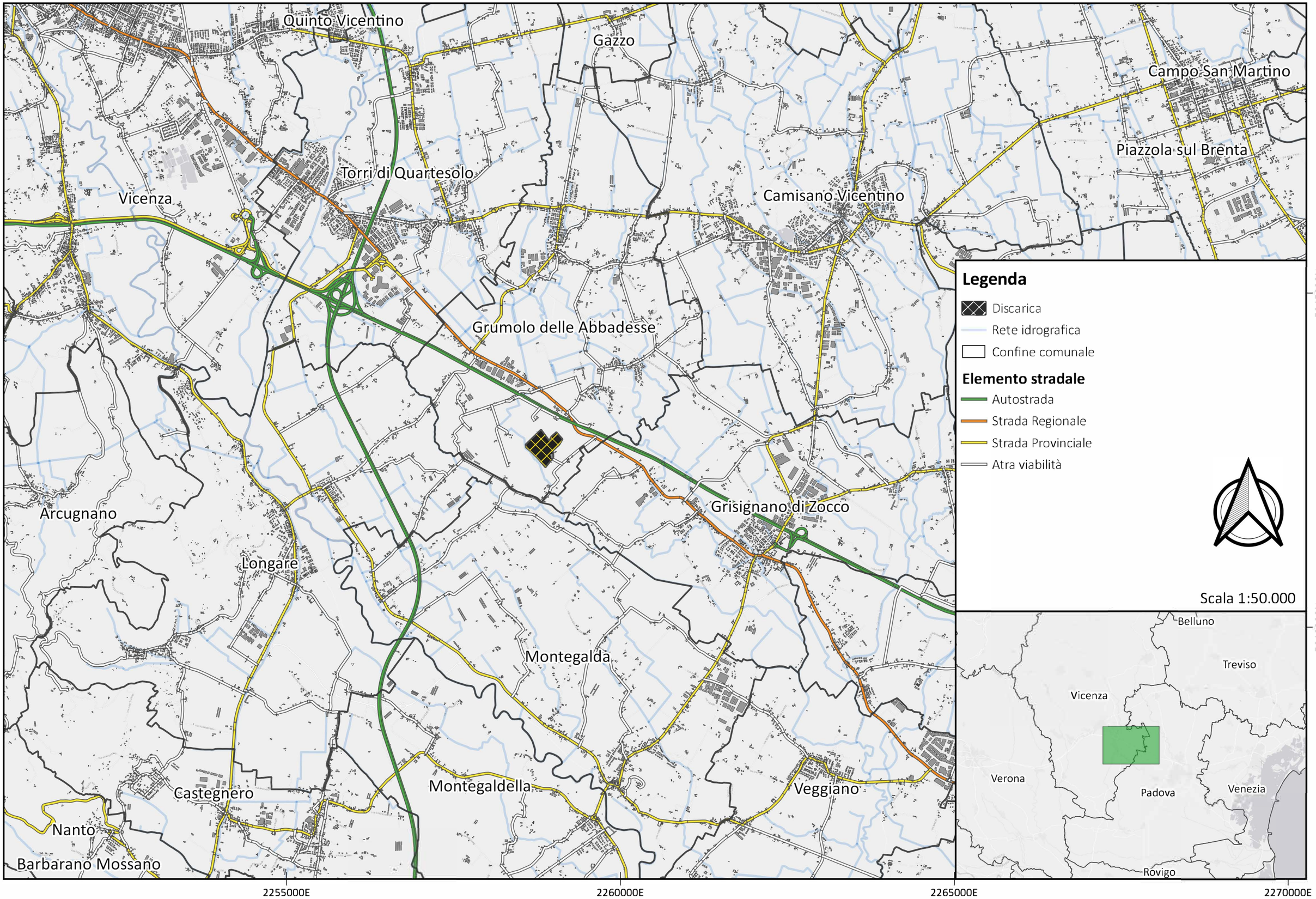
Quinto Vicentino
Gazzo
Campo San Martino
Piazzola sul Brenta
Torri di Quartesolo
Vicenza
Camisano Vicentino
Grumolo delle Abbadesse
Grisignano di Zocco
Arcugnano
Longare
Montegalda
Montegaldella
Castegnero
Nanto
Barbarano Mossano
Veggiano
Legenda
Discarica
Rete idrografica
Confine comunale
Elemento stradale
Autostrada
Strada Regionale
Strada Provinciale
Atra viabilità
Scala 1:50.000
Belluno
Treviso
Vicenza
Verona
Padova
Venezia
Rovigo
5045000N
5040000N
2255000E
2260000E
2265000E
2270000E

Allegato B2.5 - TAVOLA AREE NATURA 2000

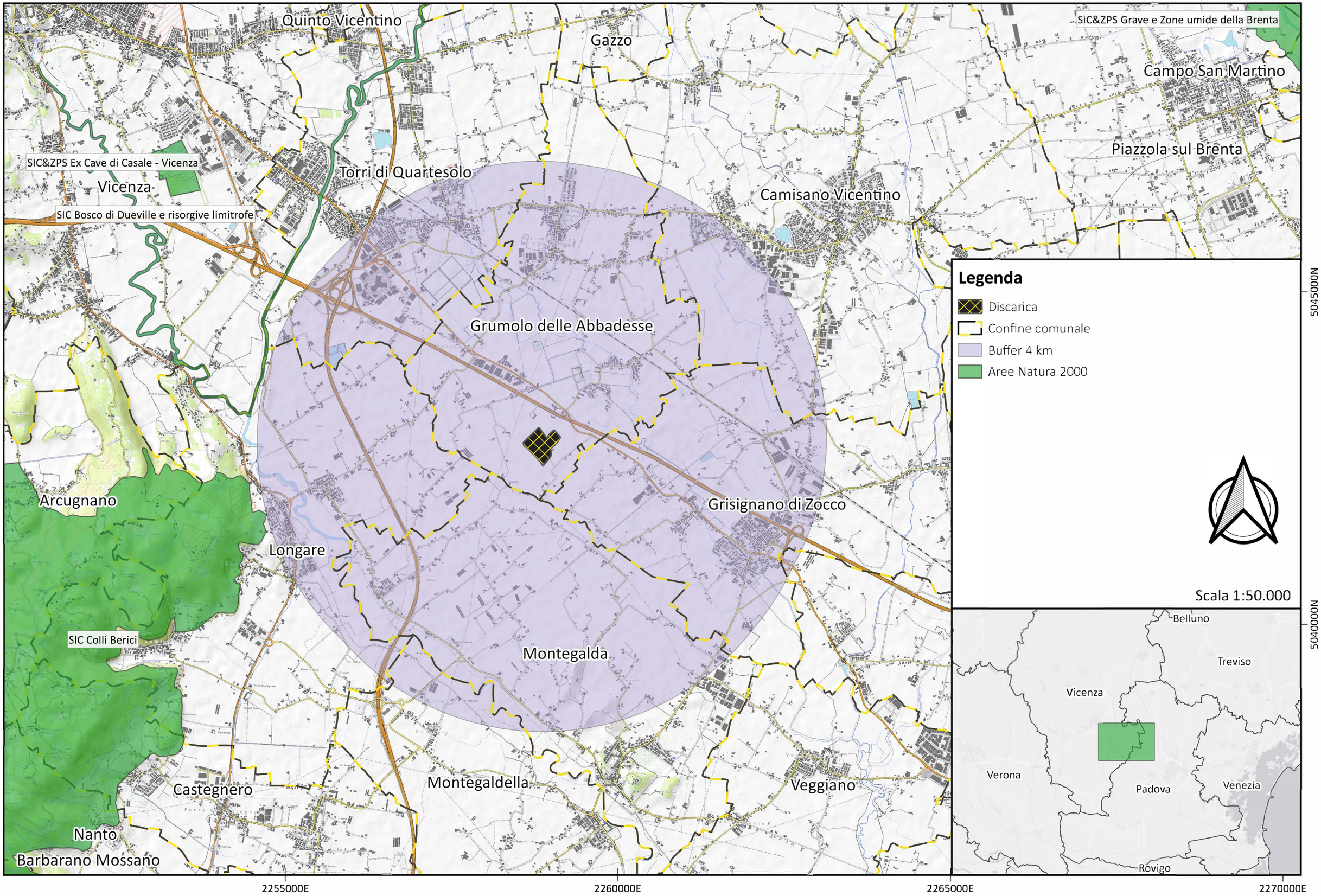

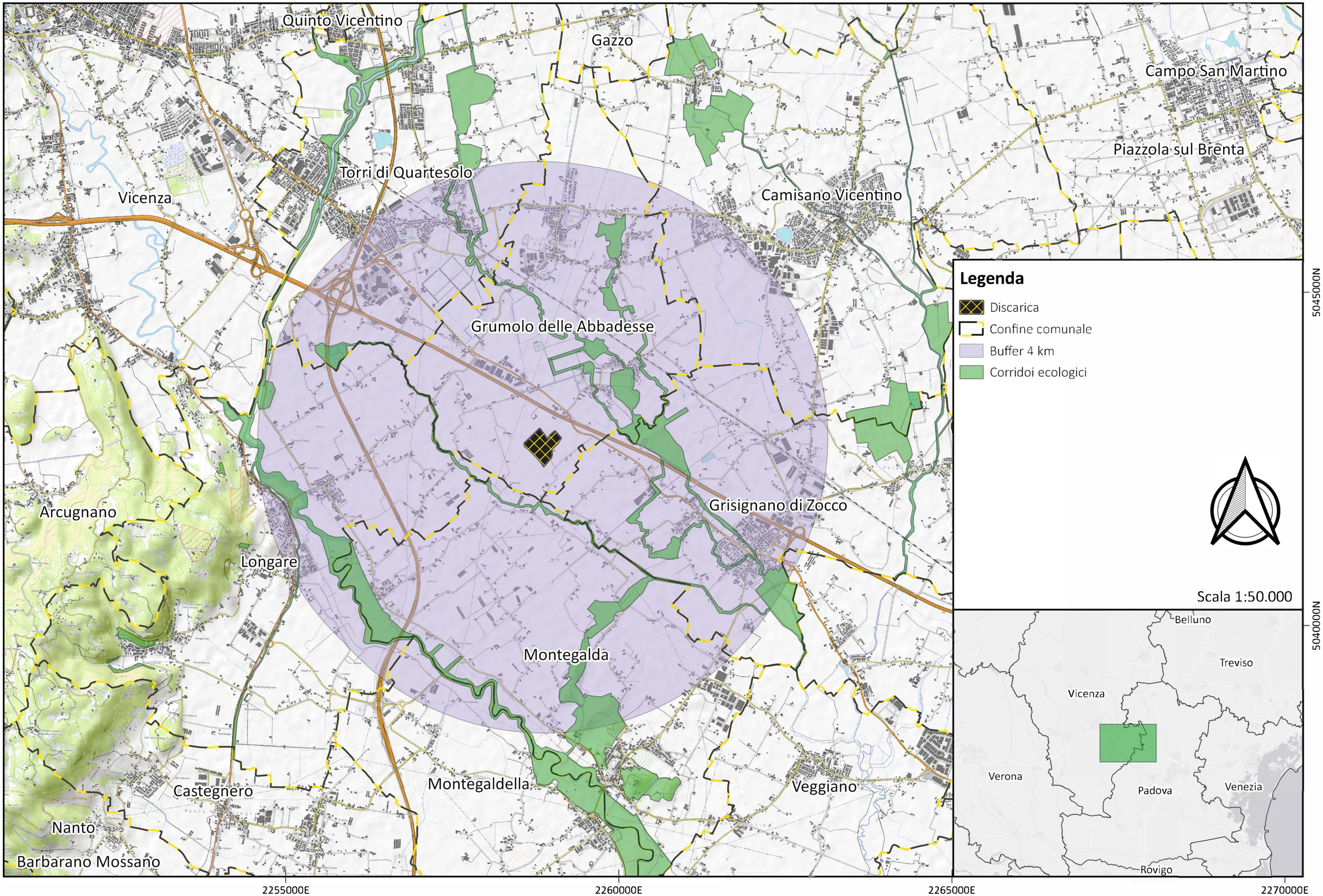
Quinto Vicentino
Gazzo
Campo San Martino
Piazzola sul Brenta
Torri di Quartesolo
Vicenza
Camisano Vicentino
Grumolo delle Abbadesse
Legenda
Discarica
Confine comunale
Buffer 4 km
Corridoi ecologici
Grisignano di Zocco
Arcugnano
Longare
Scala 1:50.000
Montegalda
Belluno
Treviso
Vicenza
Verona
Padova
Venezia
Rovigo
Montegaldella
Veggiano
Castegnero
Nanto
Barbarano Mossano
5045000N
5040000N
2255000E
2260000E
2265000E
2270000E

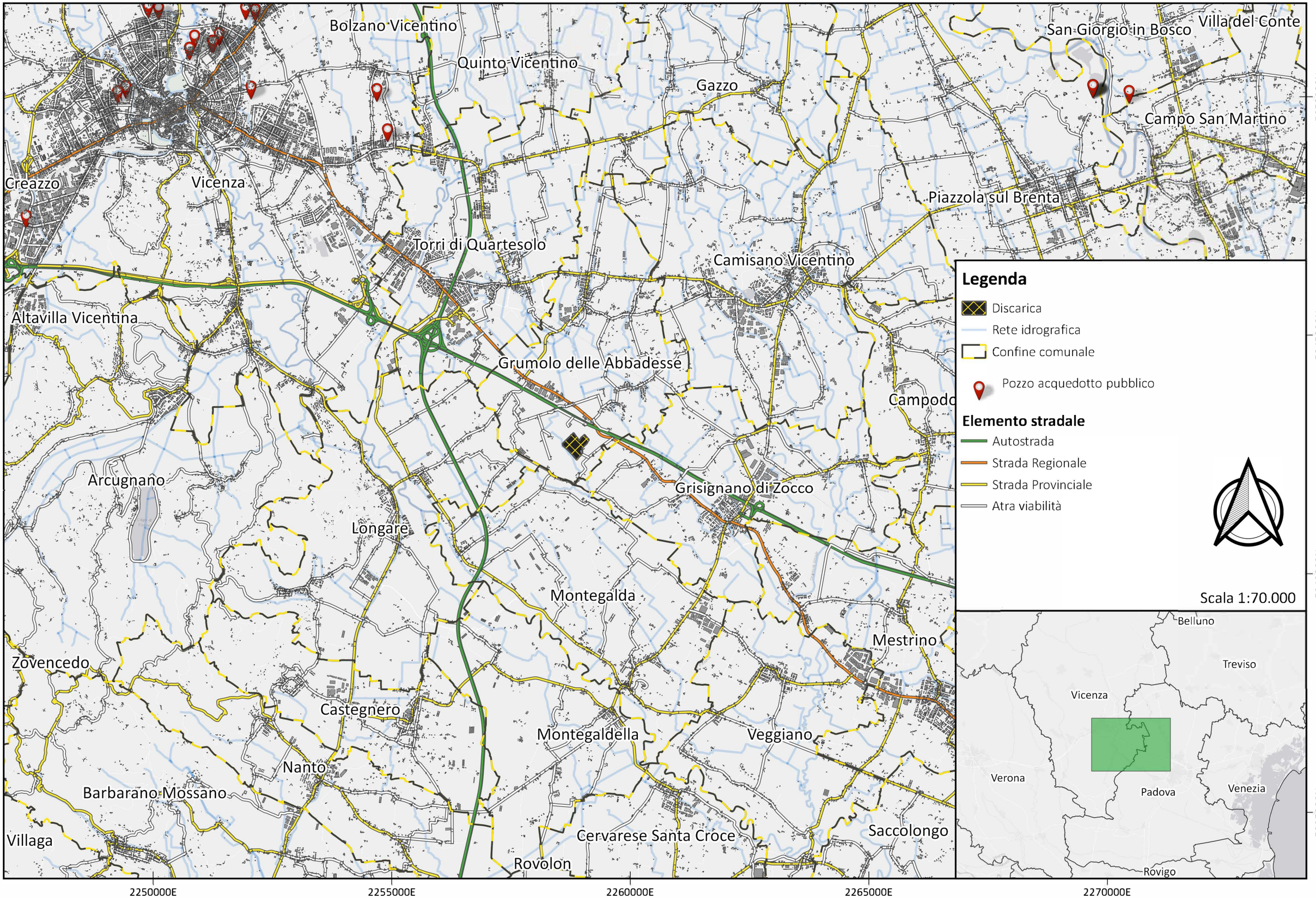
Bolzano Vicentino
Quinto Vicentino
Gazzo
San Giorgio in Bosco
Villa del Conte
Campo San Martino
Creazzo
Vicenza
Piazzola sul Brenta
Torri di Quartesolo
Camisano Vicentino
Altavilla Vicentina
Grumolo delle Abbadesse
Campodo
Arcugnano
Grisignano di Zocco
Longare
Montegalda
Mestrino
Zovencedo
Castegnero
Montegaldella
Veggiano
Nanto
Barbarano Mossano
Villaga
Cervarese Santa Croce
Saccolongo
Rovolon
Legenda
Discarica
Rete idrografica
Confine comunale
Pozzo acquedotto pubblico
Elemento stradale
Autostrada
Strada Regionale
Strada Provinciale
Atra viabilità
Scala 1:70.000
Belluno
Treviso
Vicenza
Verona
Padova
Venezia
Rovigo
5050000N
5045000N
5040000N
5035000N
2250000E
2255000E
2260000E
2265000E
2270000E

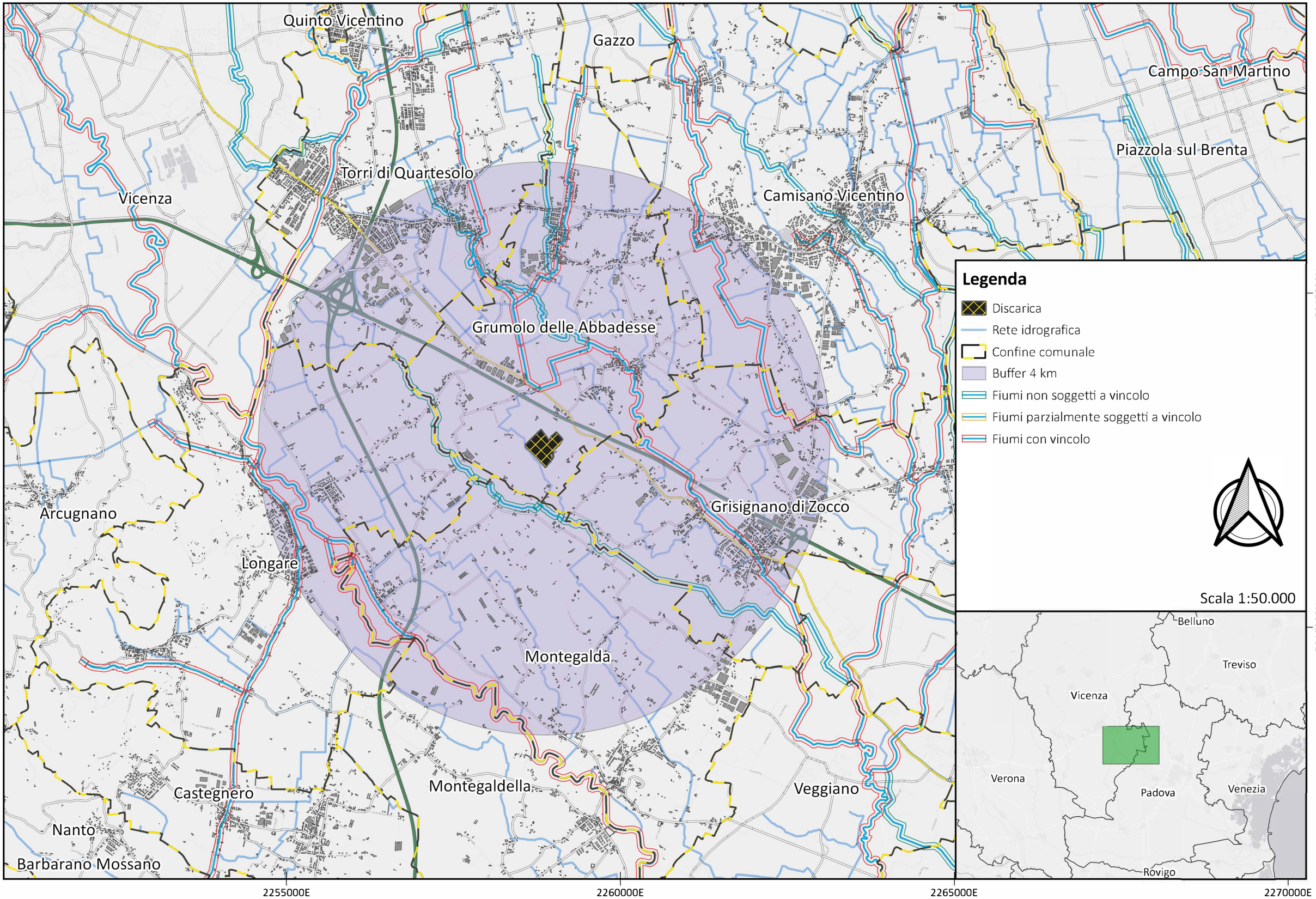
Quinto Vicentino
Gazzo
Campo San Martino
Piazzola sul Brenta
Torri di Quartesolo
Vicenza
Camisano Vicentino
Grumolo delle Abbadesse
Arcugnano
Grisignano di Zocco
Longare
Montegalda
Montegaldella
Veggiano
Castegnero
Nanto
Barbarano Mossano
Legenda
Discarica
Rete idrografica
Confine comunale
Buffer 4 km
Fiumi non soggetti a vincolo
Fiumi parzialmente soggetti a vincolo
Fiumi con vincolo
Scala 1:50.000
Belluno
Treviso
Vicenza
Verona
Padova
Venezia
Rovigo
5045000N
5040000N
2255000E
2260000E
2265000E
2270000E

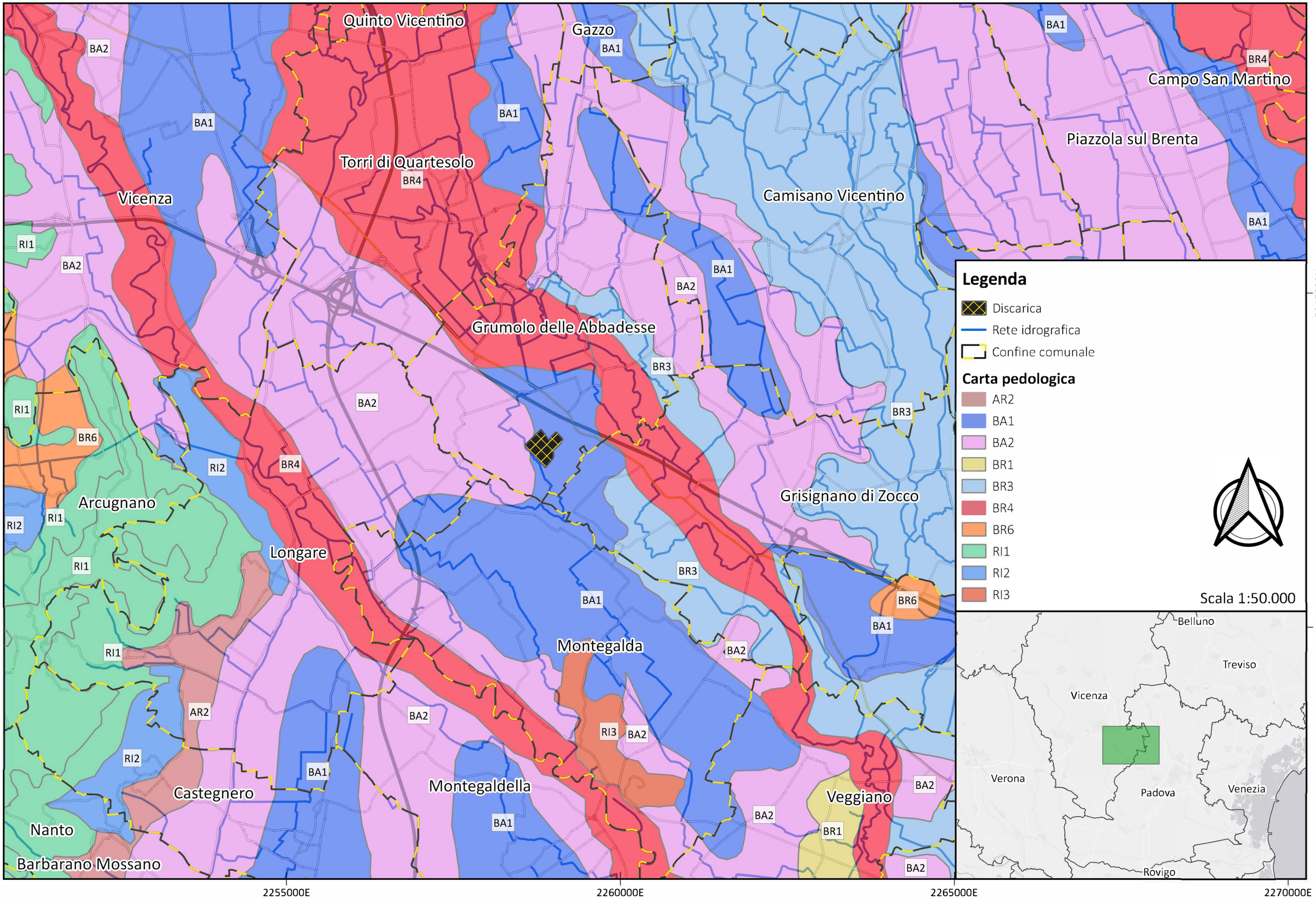
Quinto Vicentino
Gazzo
Campo San Martino
Piazzola sul Brenta
Torri di Quartesolo
Vicenza
Camisano Vicentino
Grumolo delle Abbadesse
Arcugnano
Longare
Grisignano di Zocco
Montegalda
Castegnero
Montegaldella
Veggiano
Nanto
Barbarano Mossano
BA1
BA2
BR1
BR3
BR4
BR6
RI1
RI2
RI3
AR2
Legenda
Discarica
Rete idrografica
Confine comunale
Carta pedologica
AR2
BA1
BA2
BR1
BR3
BR4
BR6
RI1
RI2
RI3
Scala 1:50.000
Belluno
Treviso
Vicenza
Verona
Padova
Venezia
Rovigo
5045000N
5040000N
2255000E
2260000E
2265000E
2270000E

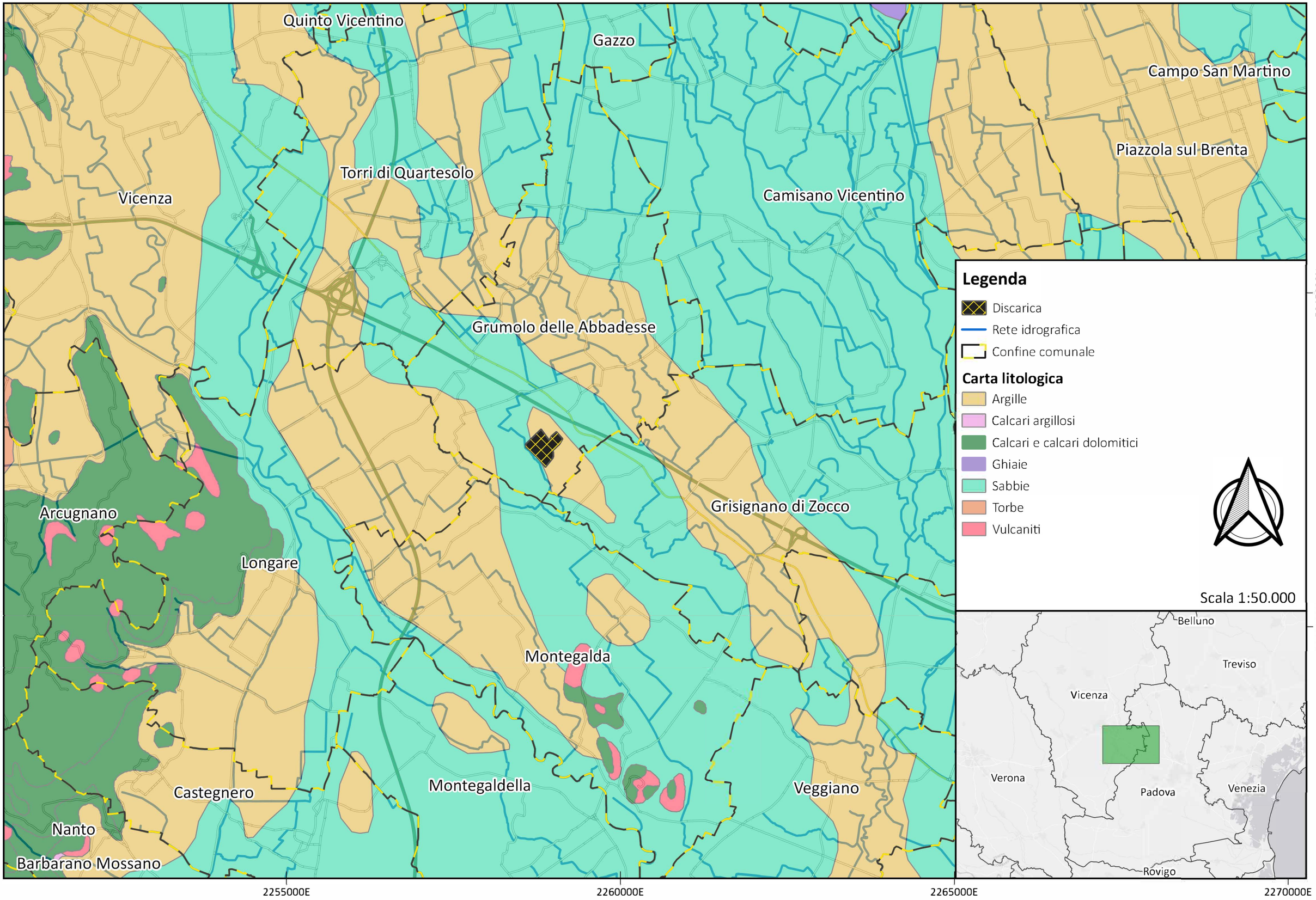
Quinto Vicentino
Gazzo
Campo San Martino
Piazzola sul Brenta
Torri di Quartesolo
Vicenza
Camisano Vicentino
Grumolo delle Abbadesse
Grisignano di Zocco
Arcugnano
Longare
Montegalda
Castegnero
Montegaldella
Veggiano
Nanto
Barbarano Mossano
Legenda
Discarica
Rete idrografica
Confine comunale
Carta litologica
Argille
Calcari argillosi
Calcari e calcari dolomitici
Ghiaie
Sabbie
Torbe
Vulcaniti
Scala 1:50.000
Belluno
Treviso
Vicenza
Verona
Padova
Venezia
Rovigo
5045000N
5040000N
2255000E
2260000E
2265000E
2270000E

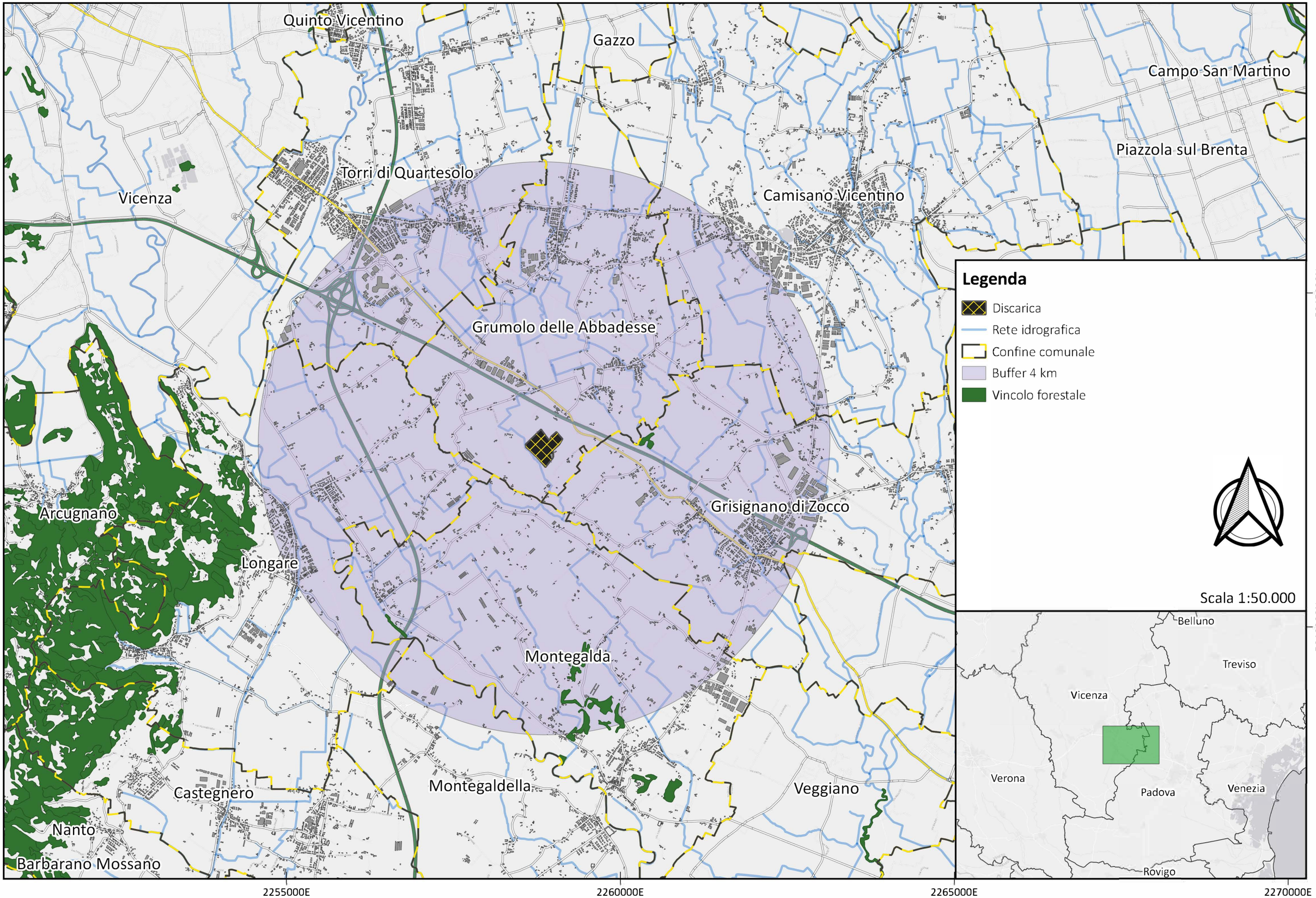
Quinto Vicentino
Gazzo
Campo San Martino
Piazzola sul Brenta
Torri di Quartesolo
Vicenza
Camisano Vicentino
Grumolo delle Abbadesse
Grisignano di Zocco
Arcugnano
Longare
Montegalda
Montegaldella
Castegnero
Nanto
Barbarano Mossano
Veggiano
Legenda
Discarica
Rete idrografica
Confine comunale
Buffer 4 km
Vincolo forestale
Scala 1:50.000
Belluno
Treviso
Vicenza
Verona
Padova
Venezia
Rovigo
5045000N
5040000N
2255000E
2260000E
2265000E
2270000E

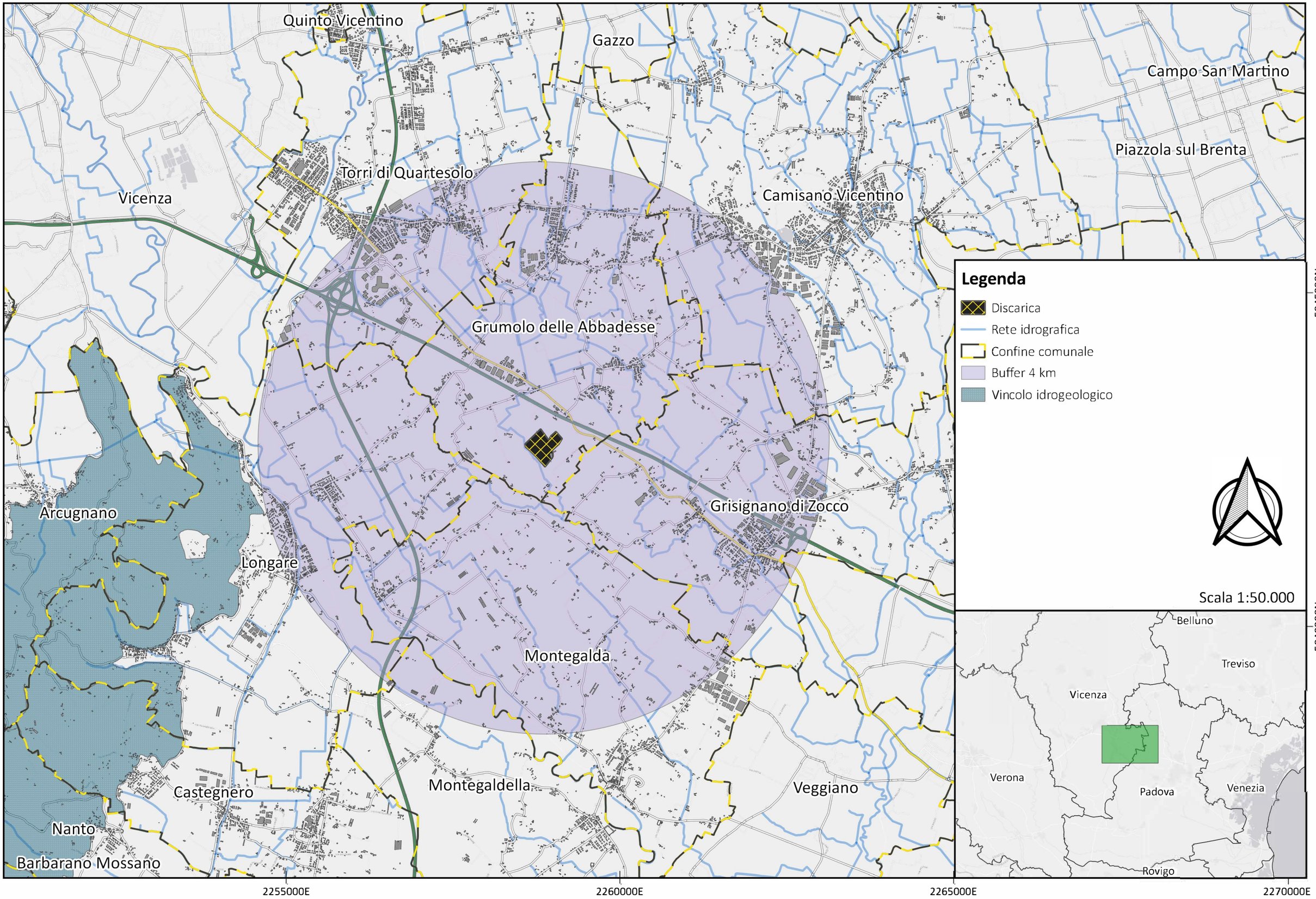
Quinto Vicentino
Gazzo
Campo San Martino
Piazzola sul Brenta
Torri di Quartesolo
Vicenza
Camisano Vicentino
Grumolo delle Abbadesse
Grisignano di Zocco
Arcugnano
Longare
Montegalda
Montegaldella
Veggiano
Castegnero
Nanto
Barbarano Mossano
Legenda
Discarica
Rete idrografica
Confine comunale
Buffer 4 km
Vincolo idrogeologico
Scala 1:50.000
Belluno
Treviso
Vicenza
Verona
Padova
Venezia
Rovigo
5045000N
5040000N
2255000E
2260000E
2265000E
2270000E

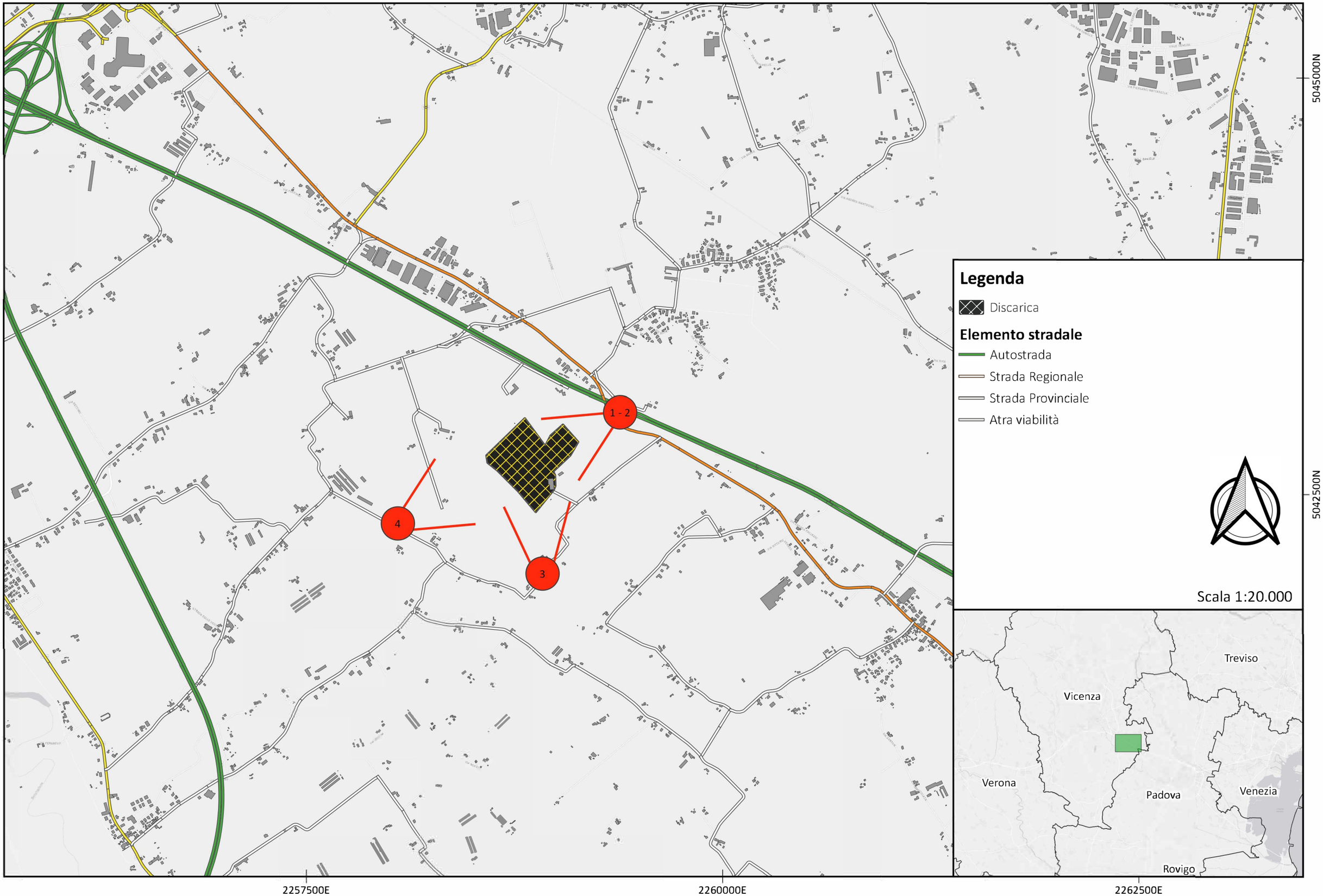
1 - 2
3
4
Legenda
Discarica
Elemento stradale
Autostrada
Strada Regionale
Strada Provinciale
Atra viabilità
Scala 1:20.000
Treviso
Vicenza
Verona
Padova
Venezia
Rovigo
5045000N
5042500N
2257500E
2260000E
2262500E

1

2

3

4

5

6

7

8