

Studio Tecnico **GEOM. THIELLA ALBERTO** **2B**
TAVOLA

Progetto : **AMPLIAMENTO DI UN INSEDIAMENTO ZOOTECNICO AD INDIRIZZO AVICOLO** **VIA**

Ditta : **SOCIETA' AGRICOLA AVICOLA SUMMANIA SS**

Oggetto : **PLANIMETRIA GENERALE STATO DI PROGETTO**

Ubicazione
COMUNE MARANO VICENTINO
FRAZIONE =
VIA MOLLETTE N. 68

Aggiornamenti
GIUGNO 2022

Data AGOSTO 2020

IL PROGETTISTA ARCHITETTONICO

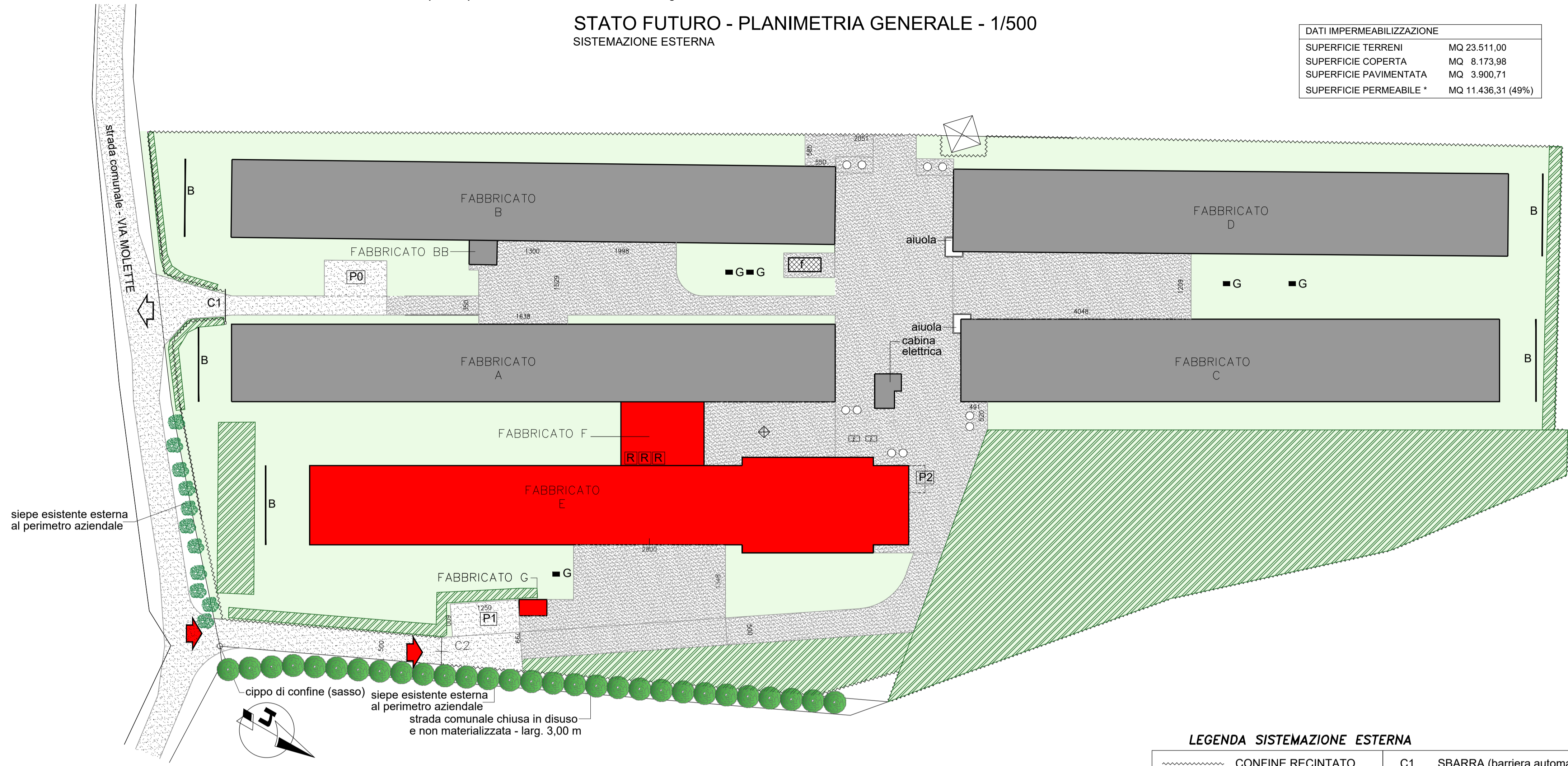
LA PROPRIETA'
SOCIETA' AGRICOLA AVICOLA SUMMANIA S.S.
Via Molette, 68
36035 MARANO VICENTINO (VI)
C.F. e P. IVA 03622020240
REN. 339946 - COD. ALL. 050V1082

VIA MOLLE N.6/C - 36030 MONTECCHIO PRECALONNO - VICENZA - TEL./FAX 0445/334735
E-MAIL : alberto.thietta@libero.it

CARTELLA N. 159
FILE: A3

STATO FUTURO - PLANIMETRIA GENERALE - 1/500
SISTEMAZIONE ESTERNA

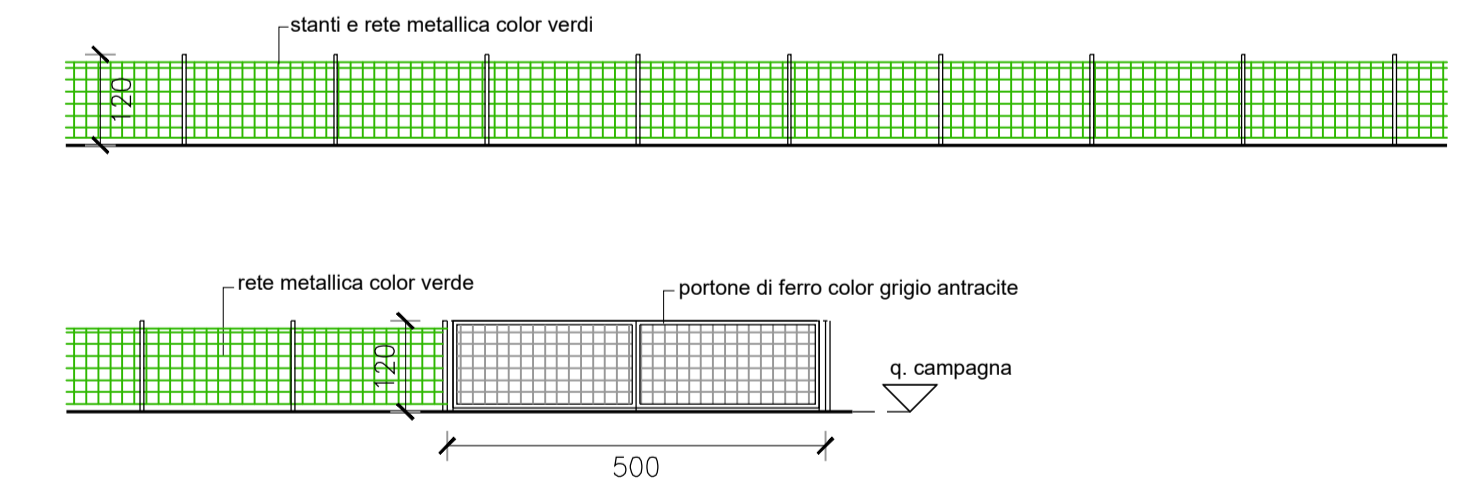
DATI IMPERMEABILIZZAZIONE	
SUPERFICIE TERRENI	MQ 23.511,00
SUPERFICIE COPERTA	MQ 8.173,98
SUPERFICIE PAVIMENTATA	MQ 3.900,71
SUPERFICIE PERMEABILE *	MQ 11.436,31 (49%)



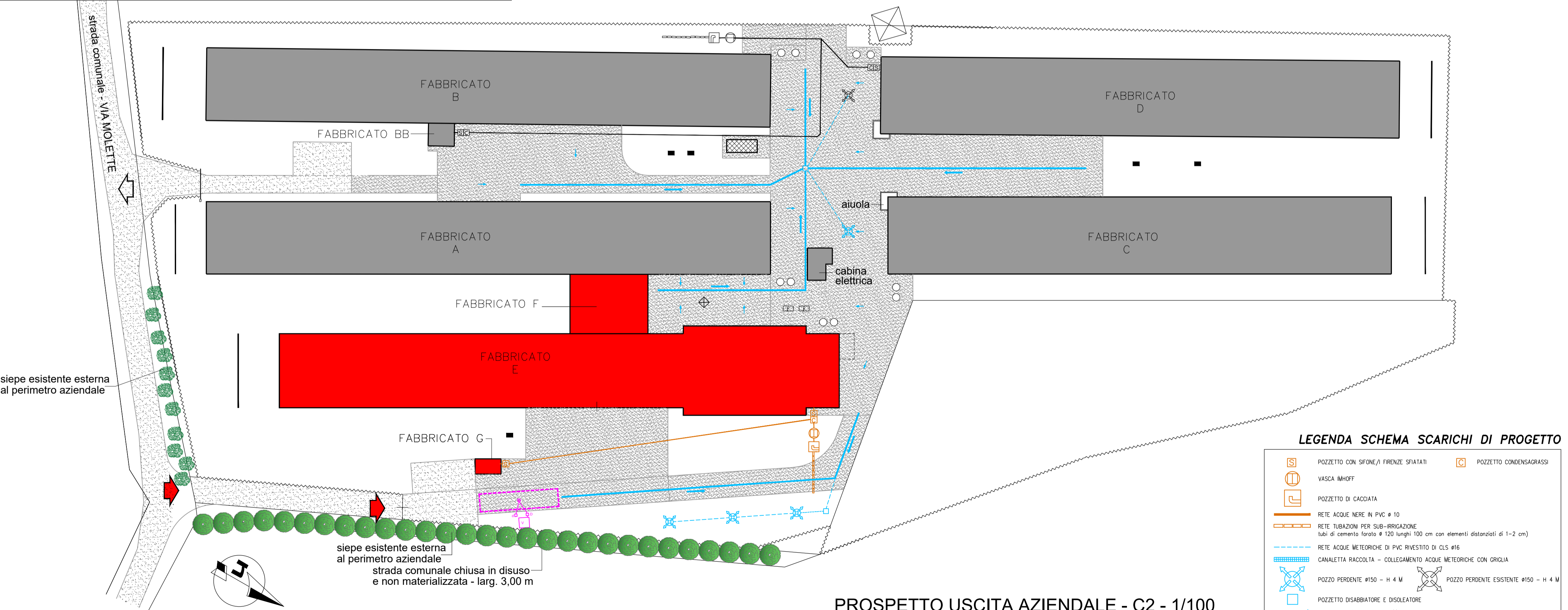
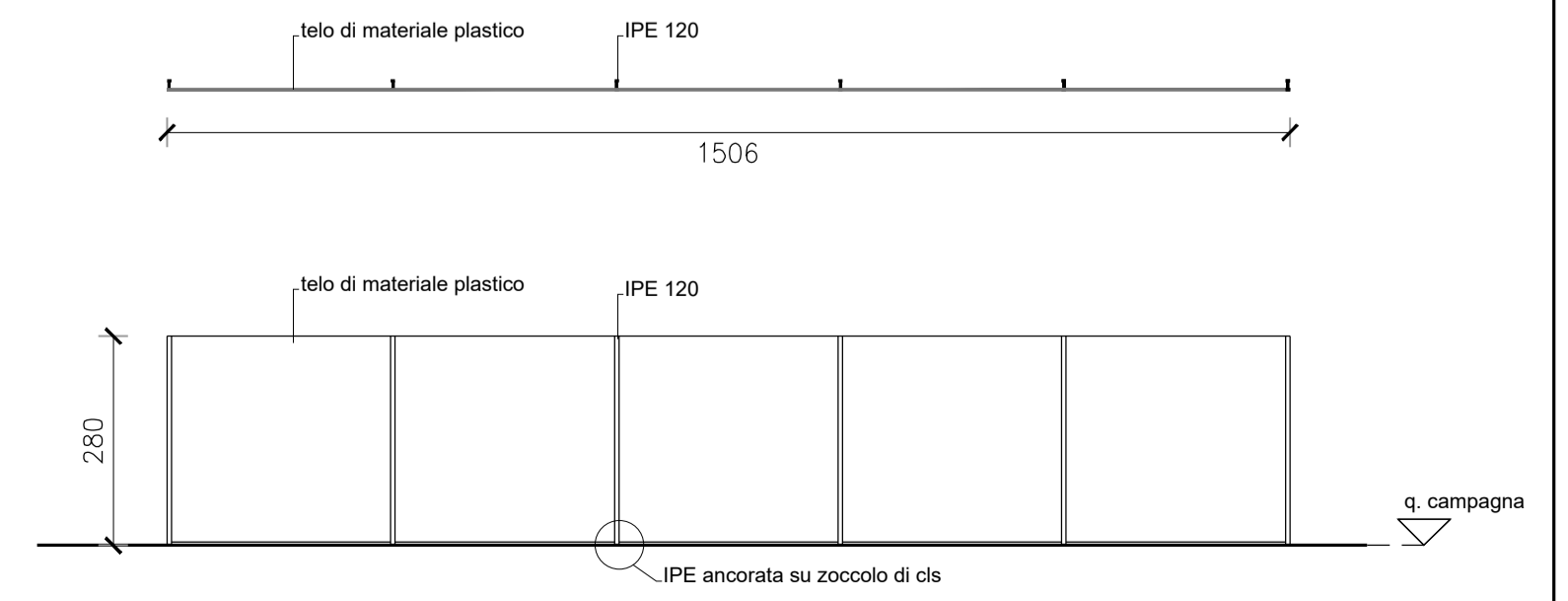
LEGENDA SISTEMAZIONE ESTERNA

	CONFINE RECINTATO (stanti e rete metallici)	C1	SBARRA (barriera automatica)
	VERDE AGRICOLO *	C2	CANCELLO (automatico)
	AREA STERRATA (ghiaio) *		cella frigorifera animali morti
	AREA PAVIMENTATA (cemento)		silos mangime
	FABBRICATI ESISTENTI		contenitori per rifiuti
	FABBRICATI FUTURI		generatore corrente di emergenza
	AREA PIANTUMATA		schermatura ventilatori
	DEPOSITO GPL INTERRATO		parcheggio ospiti per n.3 veicoli
	uscita dalla proprietà		parcheggio ospiti per n.5 veicoli
	nuovo accesso alla proprietà		parcheggio titolari per n.2 veicoli

PROSPETTO TIPO RECINZIONE E ACCESSO - 1/100



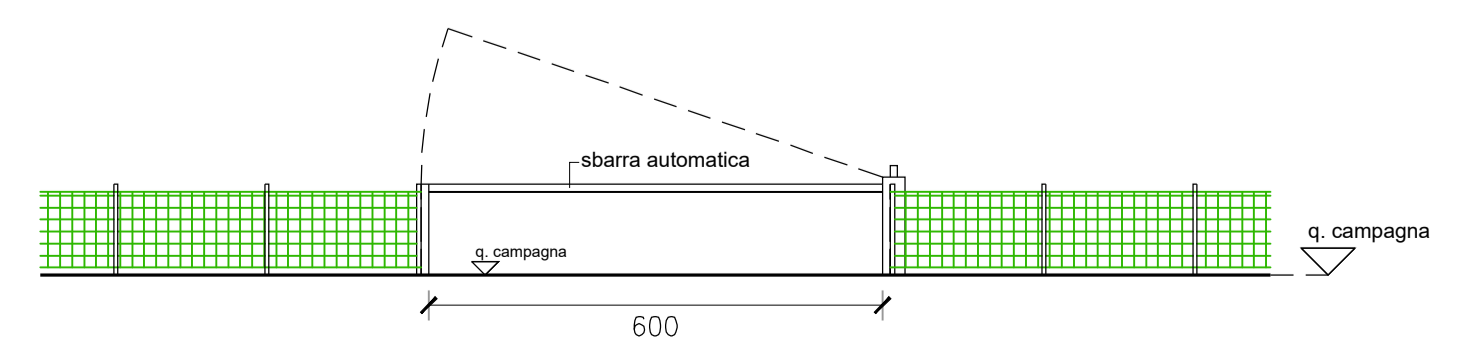
PIANTA E PROSPETTO SCHERMATURA VENTILATORI - 1/100



LEGENDA SCHEMA SCARICHI DI PROGETTO

	POZZETTO CON SFONE/1 FRENDE SFRIATI		POZZETTO CONDENSAGRASSI
	VASCA IMHOFF		
	POZZETTO DI CACCIATA		
	RETE ACQUE NERE IN PVC ø 10		
	RETE TUBAZIONI PER SUB-IRRIGAZIONE		
	bati di cemento ferato ø 120 lunghi 100 cm con elementi distanziati di 1-2 cm		
	RETE ACQUE METEORICHE DI PVC RIVESTITO DI CLS ø16		
	CANALETTA RACCOLTA - COLLEGAMENTO ACQUE METEORICHE CON GRIGLIA		
	POZZO PERDENTE ø150 - H 4 M		POZZO PERDENTE ESISTENTE ø150 - H 4 M
	POZZETTO DISABBIATORE E DISOLEATORE		
	DIREZIONE CONDOTTE ACQUE METEORICHE		
	DIREZIONE SGONDO ACQUE SUPERFICIE PAVIMENTATE		
	AREA PAVIMENTATA DISINFEZIONE VEICOLI M 15,50x4,00		
	POZZETTO DI RACCOLTA IN POSIZIONE CENTRALE		
	VASCA DISINFETTANTE/MISCOLATORE COLLEGATA ALL'ACQUEDOTTO		
	POZZETTO DISOLEATORE		
	VASCA DI RACCOLTA REFLEX (SVUOTAMENTO DA PARTE DI DITTA SPECIALIZZATA)		
	TUBAZIONI DI COLLEGAMENTO		

PROSPETTO USCITA AZIENDALE - C2 - 1/100



STATO FUTURO - PLANIMETRIA GENERALE - 1/500
SCHEMA SCARICHI