Provincia di Vicenza	Comuni di Marano Vicentino e Zanè

PROGETTO DI AMPLIAMENTO DI UN INSEDIAMENTO ZOOTECNICO AD INDIRIZZO AVICOLO

PROVVEDIMENTO AUTORIZZATORIO UNICO

ELABORATO G8
Planimetria dell'impianto
(allegati B19-B20-B21-B22-B23)

SOCIETÀ AGRICOLA AVICOLA SUMMANIA S.S.
Via Mollette, 68 - Marano Vicentino (VI)

I tecnici per la VIA

Dr. agr. Giovanni Battista Benincà
Dr. agr. Paolo Benincà

Il Progettista
Dr. agr. Giovanni Battista Benincà

Il Richiedente
SOCIETA' AGRICOLA AVICOLA SUMMANIA S.S.
Via Mollette, 68
36035 MARANO VICENTINO (VI)
C.F. e P.IVA 03622020240
REA 339948 - COD. ALL. 056VI082

Studio Beninca'- Associazione tra Professionisti
Via Serena n° 1 - 37036 San Martino B/A (VR)
Tel. 045/8799229 - Fax. 045/8780829
P.Iva 02494960236
E-mail:info@studiobeninca.it

data: agosto 2021
versione: 1.00

Il presente elaborato grafico è di sola ed esclusiva proprietà dello Studio Benincà - Ass. tra prof.
E' vietata la riproduzione anche parziale ai sensi della vigente normativa in materia.

STATO FUTURO - PLANIMETRIA GENERALE - 1/500
SISTEMAZIONE ESTERNA

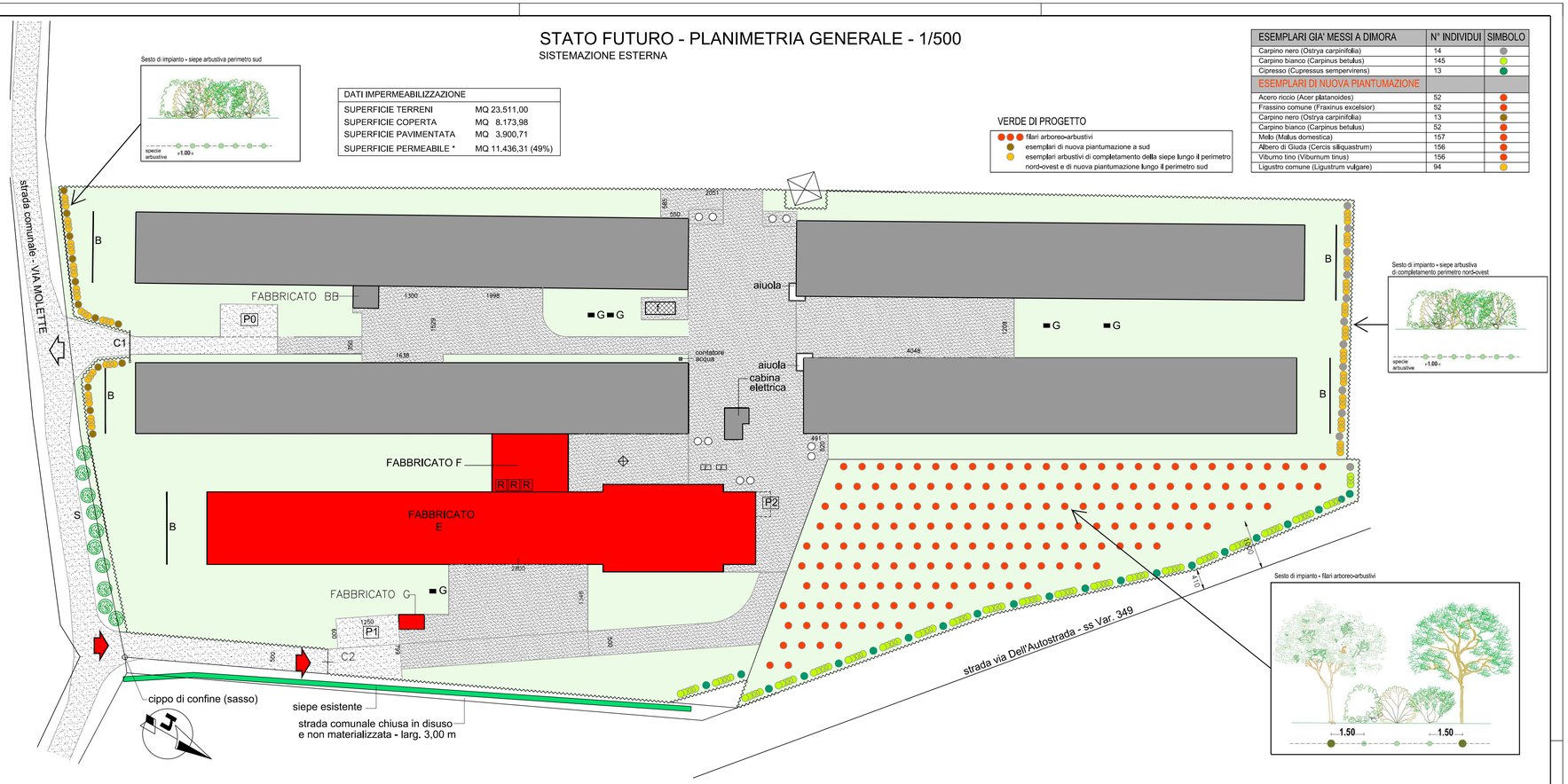

DATI IMPERMEABILIZZAZIONE	
SUPERFICIE TERRENI	MQ 23.511,00
SUPERFICIE COPERTA	MQ 8.173,98
SUPERFICIE PAVIMENTATA	MQ 3.900,71
SUPERFICIE PERMEABILE *	MQ 11.436,31 (49%)

VERDE DI PROGETTO
- filari arboreo-arbustivi
- esemplari di nuova piantumazione a sud
- esemplari arbustivi di completamento della siepe lungo il perimetro nord-ovest e di nuova piantumazione lungo il perimetro sud

ESEMPLARI GIA' MESSI A DIMORA	N° INDIVIDUI	SIMBOLO
Carpino nero (Ostrya carpinifolia)	14	
Carpino bianco (Carpinus betulus)	145	
Cipresso (Cupressus sempervirens)	13	
ESEMPLARI DI NUOVA PIANTUMAZIONE		
Acero riccio (Acer platanoides)	52	
Frassino comune (Fraxinus excelsior)	52	
Carpino nero (Ostrya carpinifolia)	13	
Carpino bianco (Carpinus betulus)	52	
Melo (Malus domestica)	157	
Albero di Giuda (Cercis siliquastrum)	156	
Viburno tino (Viburnum tinus)	156	
Ligustro comune (Ligustrum vulgare)	94	

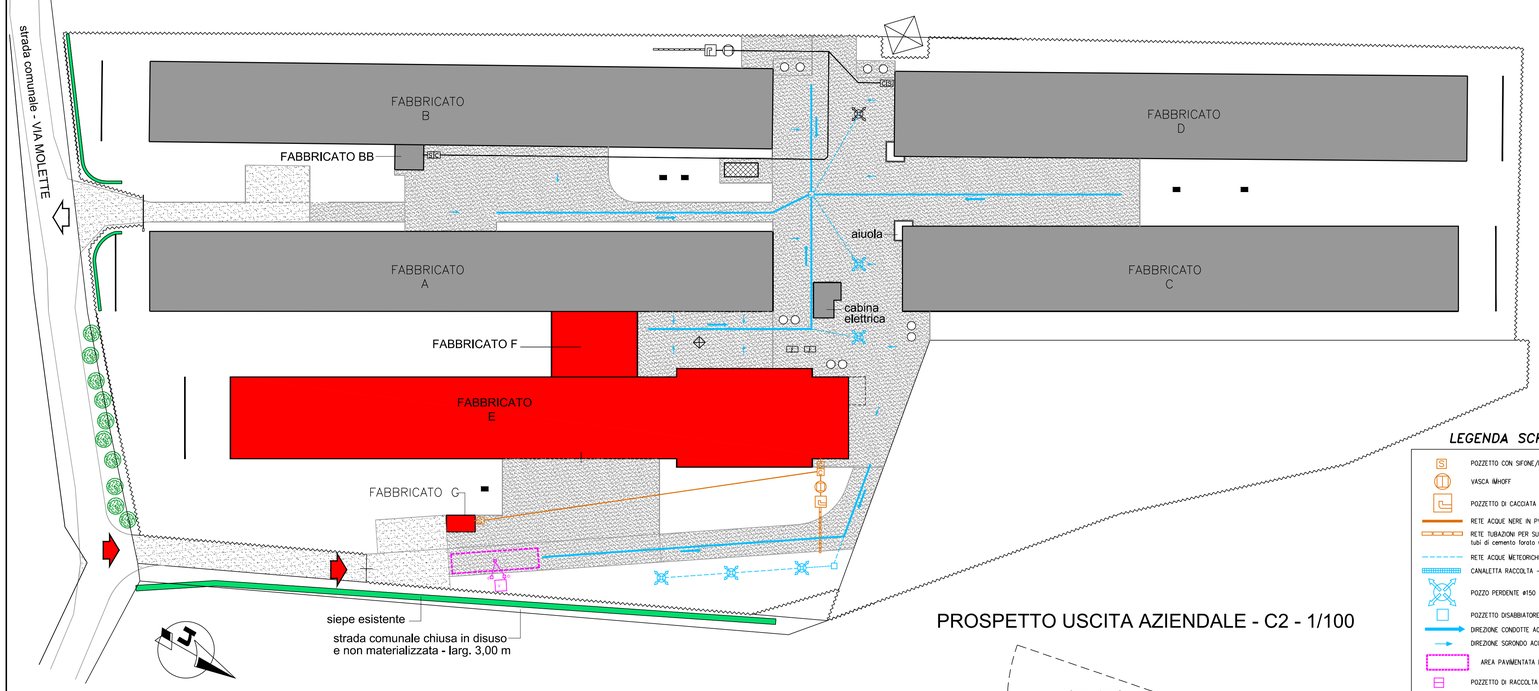

STATO FUTURO - PLANIMETRIA GENERALE - 1/500
SCHEMA SCARICHI

LEGENDA SISTEMAZIONE ESTERNA

- CONFINE RECINTATO (stanti e rete metallici)
- VERDE AGRICOLO *
- AREA STERRATA (ghiaino) *
- AREA PAVIMENTATA (cemento)
- FABBRICATI ESISTENTI
- FABBRICATI FUTURI
- G DEPOSITO GPL INTERRATO
- uscita dalla proprietà
- nuovo accesso alla proprietà
- C1 SBARRA (barriera automatica)
- C2 CANCELLO (automatico)
- cella frigorifera animali morti
- silos mangime
- R contenitori per rifiuti
- generatore corrente di emergenza
- B schermatura ventilatori
- P0 parcheggio ospiti per n.3 veicoli
- P1 parcheggio ospiti per n.5 veicoli
- P2 parcheggio titolari per n.2 veicoli
- S alberi e arbusti autoctoni

PROSPETTO TIPO RECINZIONE E ACCESSO - 1/100

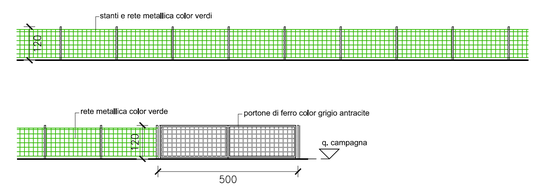

PIANTA E PROSPETTO SCHERMATURA VENTILATORI - 1/100

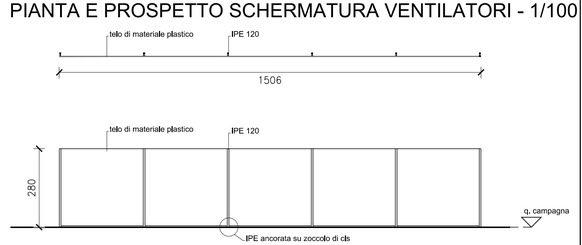

PROSPETTO USCITA AZIENDALE - C2 - 1/100

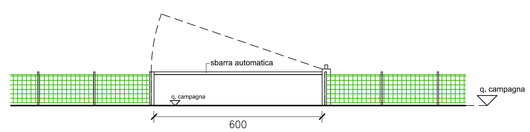

LEGENDA SCHEMA SCARICHI DI PROGETTO

- POZZETTO CON SIFONE/I FIRENZE SFIATATI
- POZZETTO CONDENSAGRASSI
- VASCA IMHOFF
- POZZETTO DI CACCIATA
- RETE ACQUE NERE IN PVC ø 10
- RETE TUBAZIONI PER SUB-IRRIGAZIONE (tubi di cemento forato ø 120 lunghi 100 cm con elementi distanziati di 1-2 cm)
- RETE ACQUE METEORICHE DI PVC RIVESTITO DI CLS ø16
- CANALETTA RACCOLTA - COLLEGAMENTO ACQUE METEORICHE CON GRIGLIA
- POZZO PERDENTE ø150 - H 4 M
- POZZO PERDENTE ESISTENTE ø150 - H 4 M
- POZZETTO DISABBIATORE
- DIREZIONE CONDOTTE ACQUE METEORICHE
- DIREZIONE SGRONDO ACQUE SUPERFIC PAVIMENTATE
- AREA PAVIMENTATA DISINFEZIONE VEICOLI M 15,50X4,00
- POZZETTO DI RACCOLTA IN POSIZIONE CENTRALE
- d VASCA DISINFETTANTE/MISCELATORE COLLEGATA ALL'ACQUEDOTTO
- D POZZETTO DISOLEATORE
- V VASCA DI RACCOLTA REFLUI (SVUOTAMENTO DA PARTE DI DITTA SPECIALIZZATA)
- TUBAZIONI DI COLLEGAMENTO