STUDIO TECNICO
dott. ing. Ruggero Rigoni
iscritto al n. 1420
dell'Ordine degli Ingegneri di Vicenza

COLLABORATORE TECNICO
dott. ing. Gianluca Antonio Grassi
iscritto al n. 1485
dell'Ordine degli Ingegneri di Vicenza

Provincia di Vicenza
Comune di Barbarano Mossano

A.F. BIOENERGIE s.r.l.

C.F. e P.IVA n. 03237410247
Sede legale: Via G.A. Lorgna n. 3/21 - 35129 PADOVA
Sito impianto: Viale del Lavoro 20 (C.I. - 35048 BARBARANO MOSSANO)
PEC: afbioenergie@legalmail.it

VERIFICA DI ASSOGGETTABILITÀ (A V.I.A.)

(art. 19 D.Lgs. 152/06 e ss.mm.ii.)

del progetto di

UN'ATTIVITÀ DI RECUPERO RIFIUTI NON PERICOLOSI DELLA FILIERA ALIMENTARE PER LA PRODUZIONE DI BIOMETANO AVANZATO ED ANIDRIDE CARBONICA

dell'impianto sito in

Viale del Lavoro in Comune di Barbarano Mossano

Provincia di Vicenza

STUDIO PRELIMINARE AMBIENTALE

Raccolta cartografica tematica
Parti Settoriali

Piano Territoriale di Coordinamento Provinciale
P.T.C.P.
approvato con D.C.R.V. n. 708 del 04/08/2010

Stralci cartografici in scala 1:50.000

B3.3

DATA REV.

Febbraio 2021

STUDIO DI INGEGNERIA AMBIENTALE ING. RUGGERO RIGONI
Via Cimabue n. 2 - 36100 VICENZA (VI)
Tel. 0444.327417 - email: rigoni@ordine.vicenza.it

Stralcio della Tav. 1.1.B - Zona Sud
CARTA DEI VINCOLI E DELLA PANIFICAZIONE TERRITORIALE

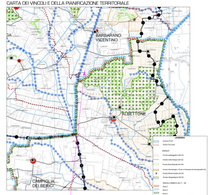

Tav. 1.2.B - Zona Sud
CARTA DEI VINCOLI E DELLA PANIFICAZIONE TERRITORIALE

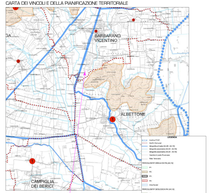

Tav. 2.1.B - Zona Sud
CARTA DELLE FRAGILITÀ

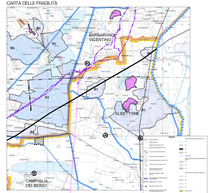

Tav. 2.2 - Zona Sud
CARTA GEOLITOLOGICA

Tav. 2.3 - Zona Sud
CARTA IDROGEOLOGICA

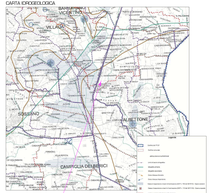

Tav. 2.4 - Zona Sud
CARTA GEOMORFOLOGICA

Tav. 2.5 - Zona Sud
CARTA DEL RISCHIO IDRAULICO

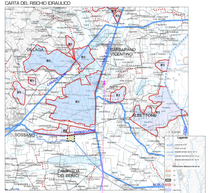

Tav. 3.1.B - Zona Sud
CARTA DEL SISTEMA AMBIENTALE

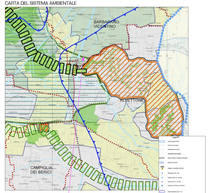

Tav. 4.1.B - Zona Sud
CARTA DEL SISTEMA INSEDIATIVO-INFRASTRUTTURALE

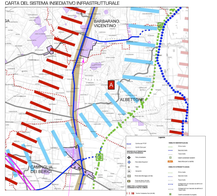

Tav. 5.1.B - Zona Sud
CARTA DEL SISTEMA DEL PAESAGGIO - RETI FRUITIVE PER L'UTILIZZO DELLE RISORSE NATURALISTICHE, STORICHE ED ARCHITETTONICHE

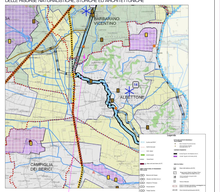

PIANI TERRITORIALI

B3.3

Provincia di Vicenza
Piano Territoriale di Coordinamento Provinciale