Il Tecnico:
dott. ing. Ruggero Rigoni
iscritto all'n. 1820
dell'Ordine degli Ingegneri di Vicenza

Il Proponente:
dott. ing. Gianluca Antonio Rizzetti
iscritto all'n. 2080
dell'Ordine degli Ingegneri di Vicenza

A.F. BIOENERGIE S.R.L.
Via G.A. Longhin, 121
35129 PADOVA
P.IVA 05157610287

Provincia di Vicenza
Comune di Barbarano Mossano

A.F. BIOENERGIE s.r.l.
C.F. e P.IVA n. 05157610287
Sede legale: Via G.A. Longhin, n. 121 – 35129 PADOVA
Sito impianto: Viale del lavoro (Z.I.) – 36048 BARBARANO MOSSANO
PEC: afbioenergie@legalmail.it

VERIFICA DI ASSOGGETTABILITÀ (A V.I.A.)

(art. 19 D.Lgs. 152/06 e ss.mm.ii.)

del progetto di

UN'ATTIVITÀ DI RECUPERO RIFIUTI NON PERICOLOSI DELLA FILIERA ALIMENTARE PER LA PRODUZIONE DI BIOMETANO AVANZATO ED ANIDRIDE CARBONICA

nell'impianto sito in

Viale del Lavoro in Comune di Barbarano Mossano

Provincia di Vicenza

STUDIO PRELIMINARE AMBIENTALE

Raccolta cartografiche tematiche
Piani Territoriali

Piano Territoriale Regionale di Coordinamento P.T.R.C.
-vigente-
approvato con D.C.R. 250/1992

B3.1

elaborato

Febbraio 2021

data

Stralci cartografici in scala 1:700 000

STUDIO DI INGEGNERIA AMBIENTALE ING. RUGGERO RIGONI
Via Divisione Folgore, n. 36 - 36100 VICENZA
Tel.: 0444 927477 - email: rigoni@ordine.ingegneri.vi.it

dalla Tavola 1
DIFESA DEL SUOLO E DEGLI INSEDIAMENTI

dalla Tavola 2
AMBITI NATURALISTICO-AMBIENTALI E PAESAGGISTICI DI LIVELLO REGIONALE

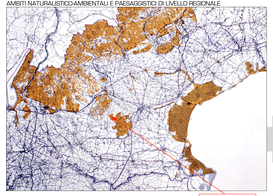

dalla Tavola 3
INTEGRITA' DEL TERRITORIO AGRICOLO

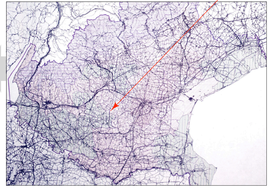

dalla Tavola 4
SISTEMA INSEDIATIVO ED INFRASTRUTTURALE STORICO E ARCHEOLOGICO

dalla Tavola 5
AMBITI PER LA ISTITUZIONE DI PARCHI E RISERVE REGIONALI NATURALI ED ARCHEOLOGICI ED AREE DI TUTELA PAESAGGISTICA



dalla Tavola 6
SCHEMA DELLA VIABILITA' PRIMARIA - ITINERARI REGIONALI ED INTERREGIONALI

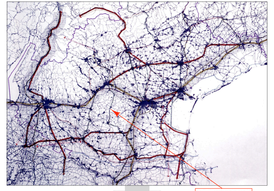


TAVOLA 6
SCHEMA DELLA VIABILITÀ PRIMARIA - ITINERARI REGIONALI ED INTERREGIONALI
CONFINE DI STATO
CONFINE DI REGIONE
SISTEMA DI VIABILITÀ INTERREGIONALE
CONTENUTO
AMMOTOMAMENTO
NUOVA COSTRUZIONE
COMPLETAMENTO
SIST-OVEST
A 4 CORRIDOIO PLURIMODALE PEDEMONTANO PADANO
Collegamento delle reti di trasporto di rilevanza nazionale
Collegamento tra le reti di trasporto di rilevanza nazionale e le reti di trasporto di rilevanza regionale
A 4 CORRIDOIO PLURIMODALE TRANSPADANO ORIENTALE
Collegamento tra le reti di trasporto di rilevanza nazionale e le reti di trasporto di rilevanza regionale
Collegamento con Slovenia e Croazia (e reti regionali)
A 4 CORRIDOIO PLURIMODALE TRANSPADANO
Collegamento tra le reti di trasporto di rilevanza nazionale e le reti di trasporto di rilevanza regionale
Collegamento con Slovenia e Croazia (e reti regionali)
Collegamento con Austria e Svizzera (e reti regionali)
A 31 PEDEMONTANA VENETA (ex Valdastico Nord)
Collegamento tra Piovene Rocchette e Montecchio Maggiore
Collegamento con Trento e Bolzano
A 27 VENEZIA-MONACO
Collegamento tra Venezia e Monaco
Collegamento con Austria e Slovenia
A 28 PEDEMONTANA PEDEMONTANA
Collegamento tra Montecchio Maggiore e Vittorio Veneto
Collegamento con Belluno
A 29 VENEZIA-TRIESTE
Collegamento tra Venezia e Trieste
Collegamento con Slovenia
A 30 CASTELLANA
Collegamento tra Caldogno e Montecchio Maggiore
Collegamento con Trento e Bolzano
A 31 VALDASTICO SUD
Collegamento tra Piovene Rocchette e Vicenza
Collegamento con Trento e Bolzano
Collegamento Nord-Sud PEDEMONTANA
Collegamento tra Montecchio Maggiore e Vittorio Veneto
Collegamento con Belluno