ORTOFOTO
fuori scala

ESTRATTO C.T.R.
scala 1:10˙000

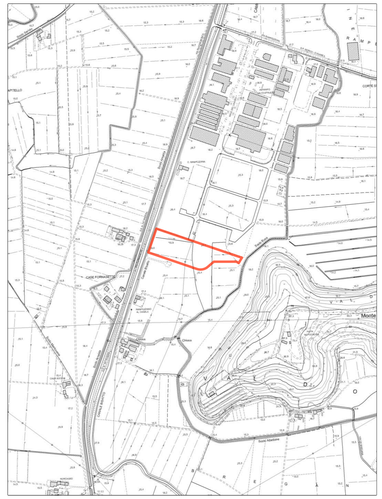

ESTRATTO CATASTALE - Foglio n. 18
scala 1:2˙000

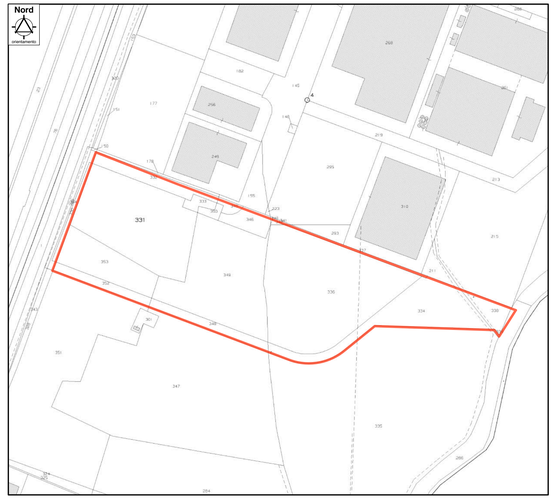

PLANIMETRIA GENERALE
scala 1:1˙000

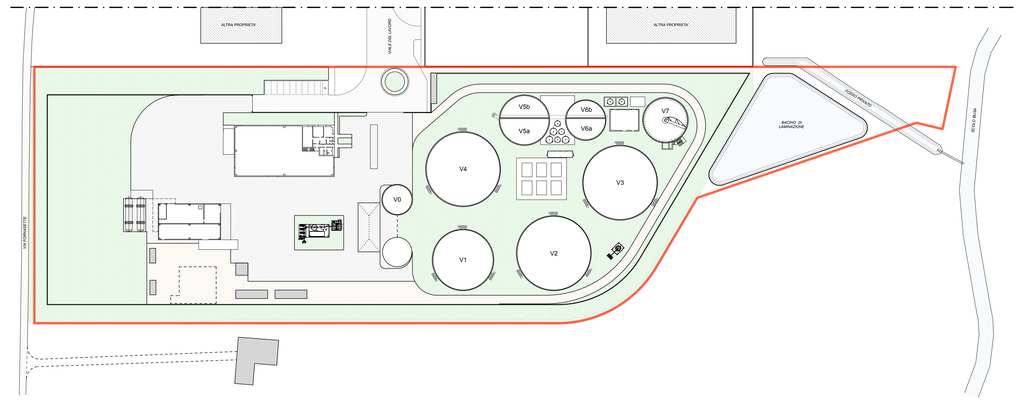

: LIMITE URBANISTICO

L'Estensore:
dott. ing. Ruggero Rigoni
iscritto al n. 1023
dell'Ordine degli Ingegneri di Vicenza

Collaborazione tecnica:
dott. ing. Gianluca Antonio Rigoni
iscritto al n. 3483
dell'Ordine degli Ingegneri di Vicenza

A.F. BIOENERGIE S.r.l.
Via G.A. Longhin, n. 121
35129 PADOVA
P.IVA 05157610287

Provincia di Vicenza
Comune di Barbarano Mossano

A.F. BIOENERGIE s.r.l.
C.F. e P.IVA n. 05157610287
Sede legale: Via G.A. Longhin, n. 121 - 35129 PADOVA
Sito impianto: Viale del lavoro (Z.I.) - 36048 BARBARANO MOSSANO
PEC: afbioenergieslr@legalmail.it

VERIFICA DI ASSOGGETTABILITÁ (A V.I.A.)
(art. 19 D.Lgs. 152/06 e ss.mm.ii.)
del progetto di
UN'ATTIVITÁ DI RECUPERO RIFIUTI NON PERICOLOSI DELLA FILIERA ALIMENTARE PER LA PRODUZIONE DI BIOMETANO AVANZATO ED ANIDRIDE CARBONICA
nell'impianto sito in
Viale del Lavoro in Comune di Barbarano Mossano
Provincia di Vicenza

PROGETTO PRELIMINARE

Inquadramento territoriale

A2.1

elaborato:

data: Febbraio 2021

scale 1:1˙000 - 1:2˙000 - 1:5˙000 - 1:10˙000

STUDIO DI INGEGNERIA AMBIENTALE ING. RUGGERO RIGONI
Via Divisione Folgore, n. 36 - 36100 VICENZA
Tel.: 0444.927477 - email: rigoni@ordine.ingegneri.vi.it

ESTRATTO P.I.
Elaborato 2.1.A - Zonizzazione
scala 1:5˙000

LEGENDA

SEGNI DI DESCRIZIONE
- Confine comunale — Art. 2.2
- Limite del centro abitato (Nuovo codice della Strada)
- Limite centro urbano - L.R. 50/2012
- Quadro di unione delle tavole in scala 1:2.000 "Zone significative"
- Sigla identificativo ZTO — L = Denominazione zona; n° = Numerazione zona

SISTEMA INSEDIATIVO STORICO
- Zona A Centro storico — Art. 6

SISTEMA INSEDIATIVO RESIDENZIALE DI COMPLETAMENTO
- Zona B1 — Art. 7
- Zona B2 — Art. 8
- Zona B3 — Art. 9
- Zona C1 — Art. 10

SISTEMA INSEDIATIVO RESIDENZIALE DI ESPANSIONE
- Zona C2 — Art. 11

SISTEMA INSEDIATIVO PRODUTTIVO
- ZTO D1 industriale — Art. 12
- ZTO D1 industriale speciale — Art. 12.2
- ZTO Da attività captazione/utilizzo risorse idriche — Art. 13
- Zona D3 artigianale — Art. 14
- Zona D4 commerciale — Art. 15
- Grande struttura di vendita — Art. 15.1
- Zona D5 agro - industriale — Art. 16
- Area già sottoposte a procedura di SUAP — Art. 17
- Attività produttive fuori zona di PRG — Art. 18.1 elab. 3.4.4

SISTEMA AGRICOLO
- Zone E - Zona Agricola — Art. 19
- Edificazione diffusa — Art. 20
- Intervento puntuale in edificazione diffusa 1. Sperotto Mariano — Art. 20.4
- E4/n. Centri Rurali Eq/n. di PRG — Art. 21 elab. 3.2
- Edificio non più funzionale al fondo agricolo di PRG — Art. 19.6.1 elab. 3.5.4
- Edificio non più funzionale al fondo agricolo di PI 1. Cabrellon Pettenuzzo 2. Burighel Enrico — Art. 19.6.2
- ZTO Etr - Zona E turistico/ricettiva — Art. 22

Ambito elementi di natura ambientale-paesaggistica — Art. 23
- n. Territori boscati: 1. Bosco di San Pancrazio; 2. Sito di importanza comunitaria: Bosco Colli Berici — Art. 23.1
- Terrazzamenti — Art. 23.2
- Aree di pregio agricolo a coltivazione tipica (DOC e DOP) Viti / Olivi — Art. 23.3
- Ambito di particolare valore ambientale-paesaggistico di Montecillo — Art. 23.4
- Area elevata integrità fondiaria — Art. 23.5.1
- Prati stabili — Art. 23.5.2
- Ambiti di particolare valore vegetazionale (PAMOR) n. 9 Scagliera calcarea meridionale — Art. 23.6
- Alberi di particolà pregio ambientale-paesaggistico — Art. 23.7
  - Grandi alberi di particolare pregio
  - Alberi monumentali - Ippocastano
  - Alberi di pregio - Gelso
  - Alberi di pregio - Platano
  - Alberi di pregio - Tiglio
  - Siepi e filari arboreo-arbustivi — Art. 23.8
- Rete ecologica in Z.T.O. E agricola — Art. 24
  - Area nucleo — Art. 24.1
  - Aree di connessione naturalistica — Art. 24.2
  - Aree di rinaturalizzazione — Art. 24.3
  - Corridoio ecologico secondario — Art. 24.4
  - Isole ad elevata naturalità — Art. 24.5

SISTEMA DEI SERVIZI E DELLE ATTREZZATURE
- F1 - Zone per l'istruzione — Art. 26
- F2 - Zone per attrezzature di interesse comune — Art. 27
- F3 - Zone a verde pubblico attrezzate per parco, gioco e sport — Art. 28
- F4 - Zone a parcheggio — Art. 29
- F5 - Zone per attrezzature di interesse collettivo — Art. 30
- F/F n. Servizi, attrezzature, luoghi di interesse rilevante di progetto PATI — Art. 32
  1. Nuova area a verde, gioco e sport di San Giovanni in Monte
  2. Campo service di San Giovanni in Monte
  3. Nuova area a verde e parcheggio in capoluogo
  4. Ex casa del fascio a funzioni di interesse pubblico
  5. Centro della cultura e spiritualità in località San Giovanni

- Zone a verde privato — Art. 31

SISTEMA DEGLI ELEMENTI DI INTERESSE STOTICO - AMBIENTALE, DI TUTELA E RIQUALIFICAZIONE PAESAGGISTICO-AMBIENTALE
- n. Edifici e complessi di valore monumentale testimoniale — Art. 36
  a. Castello - Villa Godi Marinoni
  b. Villa Malinverno Gallo ora Ghiotto
  c. Villa Pedrina Marinoni
  d. Villa Rigon con annessi e connessi
  e. Villa Porto - Bisio - de Vecchi
  f. Chiesa di San Giovanni in Monte
  g. Ex Casa del fascio
- n. Edifici ed aree adiacenti di interesse architettonico — Art. 36
  1. Villa Marchesini, Rosa, Bertoia, Tosta, Scagnolla e relativa area pertinenziale
  2. Villa Zilio, Grandi, Maggiolero e relativa area pertinenziale Punto Pretto
  3. Edifici e area adiacenti a Villa al Castello-Villa Godi Marinoni
  4. Villa Palazzetto e relativa area pertinenziale
  5. Edificio e area pertinenziale Pialli (ex annesso De Vecchi)
  6. Villa Zilio, Grandi, Maggiolero
  7. Ca Bisson
  8. Ca Bisson
- Villa IRSV n. — Art. 37
  1. Villa Malinverno, Gallo, Scuozzo, Ghiotto
  2. Villa Godi, Grandi, Maggiolero
  3. Villa Bisio, Bregnanzin, Romano, Bogoni, Ciatto, Fogolaro-Redetti, detta "Palazzetto"
  4. Villa Godi, Zaccaro, Brancki, Ferretto, Chisetto, Marinoni, detta "Il Castello"
  5. Villa Malinverno, Bisio, Sangiacomelli, Bregnanzin, Pedrina, Rigon
  6. Villa Malinverno, Pedrina
  7. Villa Cerampia
  8. Villa Porto, Bisio, de Rossi, Barbieri, de Vecchi
  9. Villa Marchesini, Rosa, Bertoia, Tosta, Scagnolla
  10. Casa canonica, detta "Palazzo dei Canonici"
- Edifici con valore storico - ambientale di PATI — Art. 37
- n. Edifici con valore storico-ambientale di cui all'art. 10 , LR 24/85 di PRG — Art. 38 elab. 5.1
- n. Pertinenze scoperte da tutelare - Parchi e giardini storici (Art.. 5.1.3 PTCP) — Art. 37
  1. Parco Villa Rigoni Pedrina Bangiacotti
  2. Giardino Godi-Pigafetta-Tibone-Marinoni
- n. Manufatti di archeologia industriale — Art. 39
  1. Ex stazione ferroviaria in località San Pancrazio
  2. Canale Bisatto
- SIti a rischio di interesse archeologico — Art. 40
- Coni visuali — Art. 41
- Cime e punti paesaggistici/fascia di rispetto — Art. 42
- Doline e grotte — Art. 43
- Forre — Art. 44
- Sorgenti e Sorgenti termominerale/fascia di rispetto — Art. 45
- n. Azioni di riqualificazione e/o riconversione — Art. 46
  1. Riqualificazione e riconversione di area lungo Via Matteotti di Barbarano a residenziale, turistico-ricettiva
  2. Recupero e riconversione delle ex scuole "Mazzarotto" a funzioni turistico-ricettive
  3. Riqualificazione paesaggistica del lagoo di Barbarano
  4. Riconversione attività agricola produttiva a funzioni agroindustriali
  5. Riconversione area produttiva Zincol ad agricola esistente
  6. Allevamenti da tradizione, bioenergia, eliminare oggetto di riqualificazione ambientale

SISTEMA DELLA MOBILITÀ
- Viabilità/Fasce di rispetto — Art. 49.1
- Viabilità di di progetto di PATI — Art. 49.2
- Principali percorsi pedonali e ciclabili
  1. Sentiero della Conga n. 71
  2. Sentiero della Fontana del Lavello n. 73
  3. Sentiero della Scadolettta n. 75
  4. Percorso ciclo-turistico delle Fontane n. 77
  5. Percorso pedonale Ca' Bisson
  6. Sentiero di San Bernardino n. 81
  7. Percorso ciclo-pedonale lungo l'ex tracciato ferroviario Grisignano-Greigia e ex FTV
  8. Percorso ciclo-pedonale lungo Scuozzo di Barbarano Vicentino
  9. Alta via del Berici
  10. Strada del vino dei Colli Berici — Art. 49.3

FASCE DI RISPETTO
- Idrografia/Fasce di rispetto — Art. 49.4
- Depuratori/Fasce di rispetto — Art. 49.5
- Zone Militari/Servitù o Fasce di rispetto — Art. 49.6
- Cimiteri/Fasce di rispetto — Art. 49.7
- Impianti di comunicazione elettronica ad uso pubblico — Art. 49.8
- Gasdotti/Fasce di rispetto — Art. 49.9
- Elettrodotti/Fasce di rispetto D.P.A. — Art. 49.10
- Concessione mineraria (L.R. 40/89) — Art. 49.11
- Allevamenti zootecnici intensivi — Art. 19.8.8
  a - Distanze minime tra allevamenti e residenze civili sparse
  b - Distanze minime tra allevamenti e residenze civili concentrate
  c - Distanze minime degli allevamenti dai limiti della zona agricola

MODALITÀ DI INTERVENTO
- Piano Urbanistico Attuativo vigente — Art. 50
- Obbligo di Piano Urbanistico Attuativo — Art. 50
- Obbligo di Planivolumetrico — Art. 50

ATTI UNILATERALI D'OBBLIGO
- n. Aree soggette a atti unilaterali d'obbligo sottoscritti — Art. 51 elab. 4
  1. Sperotto Mariano
  2. Cabrellon Silvio
  3. Burighel Enrico
  4. Agrimax Giuseppe
  5. Maffatto Luciano
  6. Campari Giampaolo, Giorgio e Francesco
  7. Zamberlan Rino
  8. Gennovis Nebojsa
  9. Popovic Milanac
  10. Bertoldo Atonella
  11. Calaon Adriano
  12. Zanotto Giuseppe, Elena e Mariangela
  13. Boldrin Elena
  14. Strazzacappa Enrica

MODALITÀ DI INTERVENTO
- Piano Urbanistico Attuativo vigente — Art. 50
- Obbligo di Piano Urbanistico Attuativo — Art. 50
- Obbligo di Planivolumetrico — Art. 50

ATTI UNILATERALI D'OBBLIGO
- n. Aree soggette a atti unilaterali d'obbligo sottoscritti — Art. 51 elab. 4
  1. Sperotto Mariano
  2. Cabrellon Silvio
  3. Burighel Enrico
  4. Agrimax Giuseppe
  5. Maffatto Luciano
  6. Campari Giampaolo, Giorgio e Francesco
  7. Zamberlan Rino
  8. Gennovis Nebojsa
  9. Popovic Milanac
  10. Bertoldo Atonella
  11. Calaon Adriano
  12. Zanotto Giuseppe, Elena e Mariangela
  13. Boldrin Elena
  14. Strazzacappa Enrica

ESTRATTO P.A.T.I.
Elaborato 1 - Vincoli e Pianificazione territoriale
scala 1:10˙000

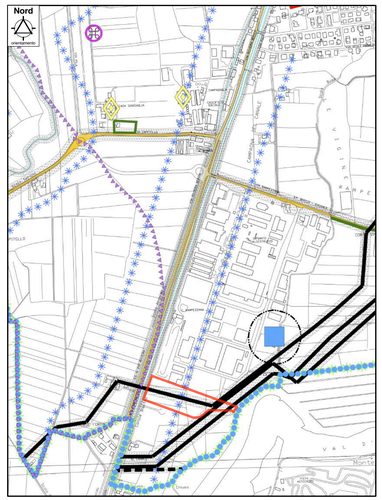
Nord
orientamento
VIA DEL LAVORO
VIA CANALETTO
VIA CANALE