

REGIONE VENETO

PROVINCIA DI VICENZA

# COMUNE DI MARANO VICENTINO

PROCEDURA DI VERIFICA DI ASSOGGETTABILITÀ AI SENSI DELL'ART. 19  
DEL D.Lgs 152/06 e ss.mm.ii. PER L'INSTALLAZIONE DEL NUOVO IMPIANTO  
DI GESTIONE E RECUPERO RIFIUTI SITO NEL COMUNE DI MARANO  
VICENTINO (VI)  
PROGETTO PRELIMINARE

Committente:

**Vallortigara Servizi Ambientali S.p.A.**

Sede legale:

Via dell'Artigianato n°21

36036 TORREBELVICINO

cod. fisc. e P.I. 02427080243


Oggetto:

DOCUMENTAZIONE FOTOGRAFICA

Elaborato:

**P5**

Progettisti:



**SIMMOS** s.r.l.  
**PIANI & PROGETTI**

30173 Venezia-Mestre Via Martiri della Libertà 242/B  
Tel.: 041-5352593 Fax: 041-2667322  
Email: info@simmos.it Web: http://www.simmos.it  
Email PEC: simmosr1@pec.it



Direttore tecnico: Ing. Antonio Colella  
Collaboratori: Ing. Francesco Bertoincin  
Ing. Gianluca Notarrigo  
Ing. Alberto Colella  
Ing. Giovanni Stocco

*firmato digitalmente*

Scala:

-

Data:

GIUGNO 2020

File:

s1907bk9b-0.docx

Sost. il:

-

IL PRESENTE DISEGNO E' DI NOSTRA PROPRIETA' ED E' SOTTO LA PROTEZIONE DELLA LEGGE SULLA PROPRIETA' LETTERARIA, NE E' QUINDI VIETATA, PER QUALSIASI MOTIVO, LA RIPRODUZIONE E CONSEGNA A TERZI

rev.	data	descrizione	oper.	verif. R.C.	approv. D.T.
rev. 0	25/06/2020	PRIMA EMISSIONE	123	117	113
rev. 1	-	-	-	-	-

Si riporta di seguito la documentazione fotografica dell'ambito oggetto di valutazione.

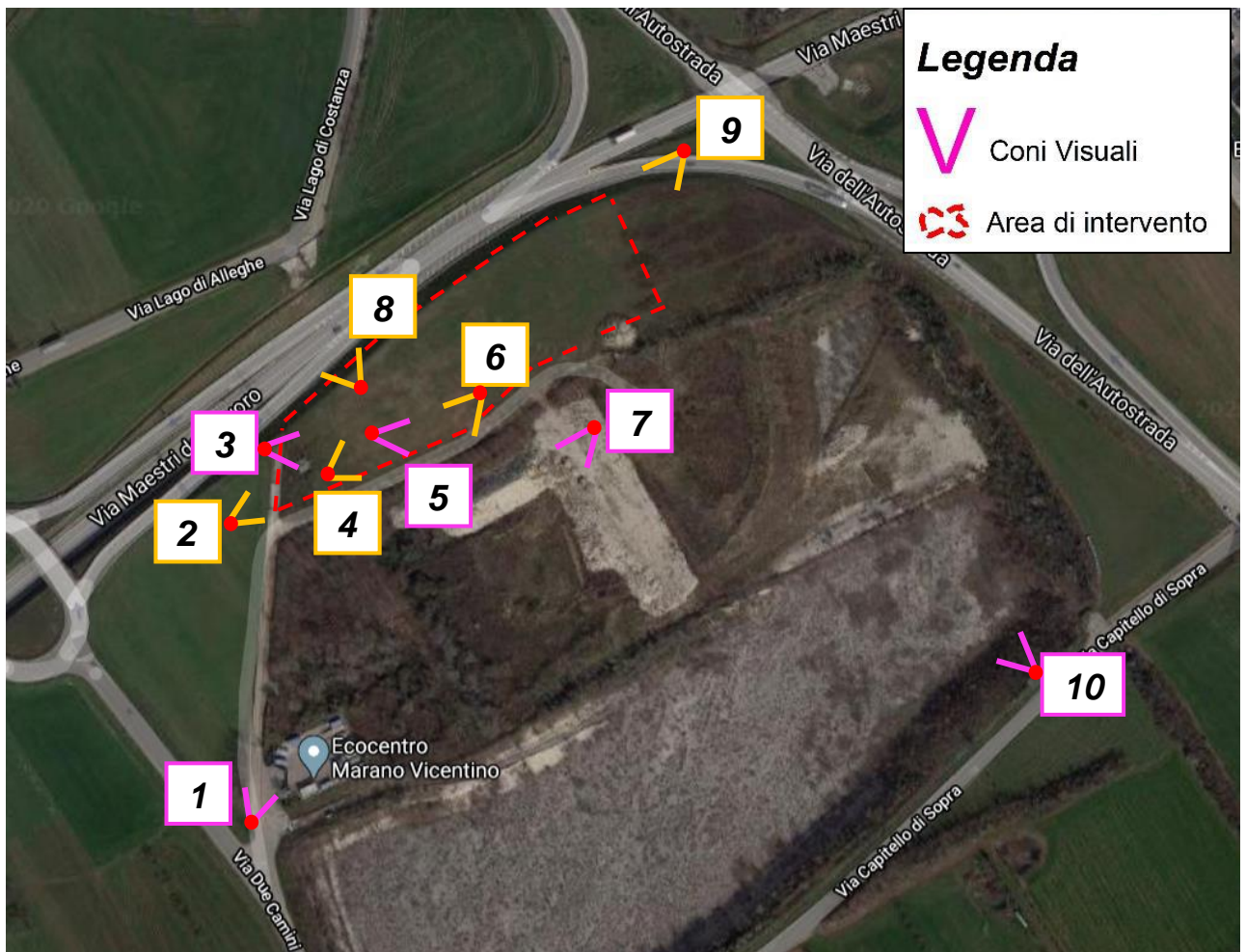


Figura 1: Ubicazione dei coni visuali



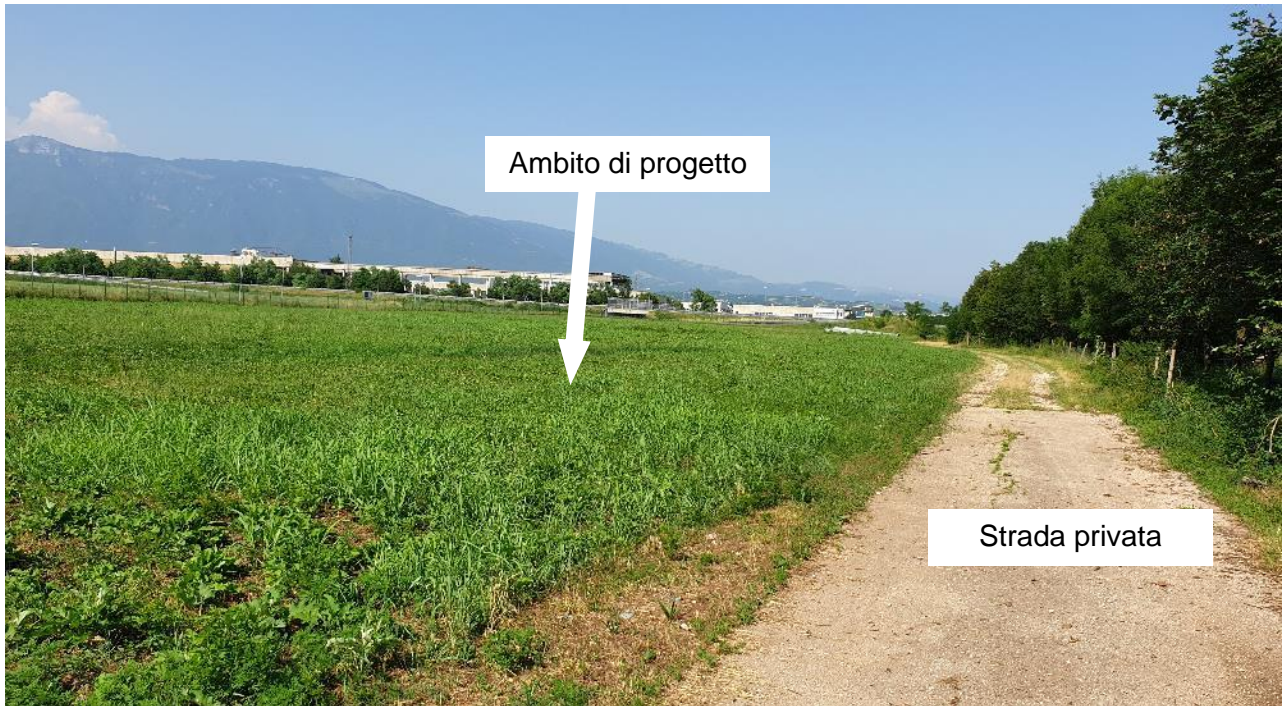
Cono 1 - ingresso dell'ecocentro comunale presso via Due Camini.



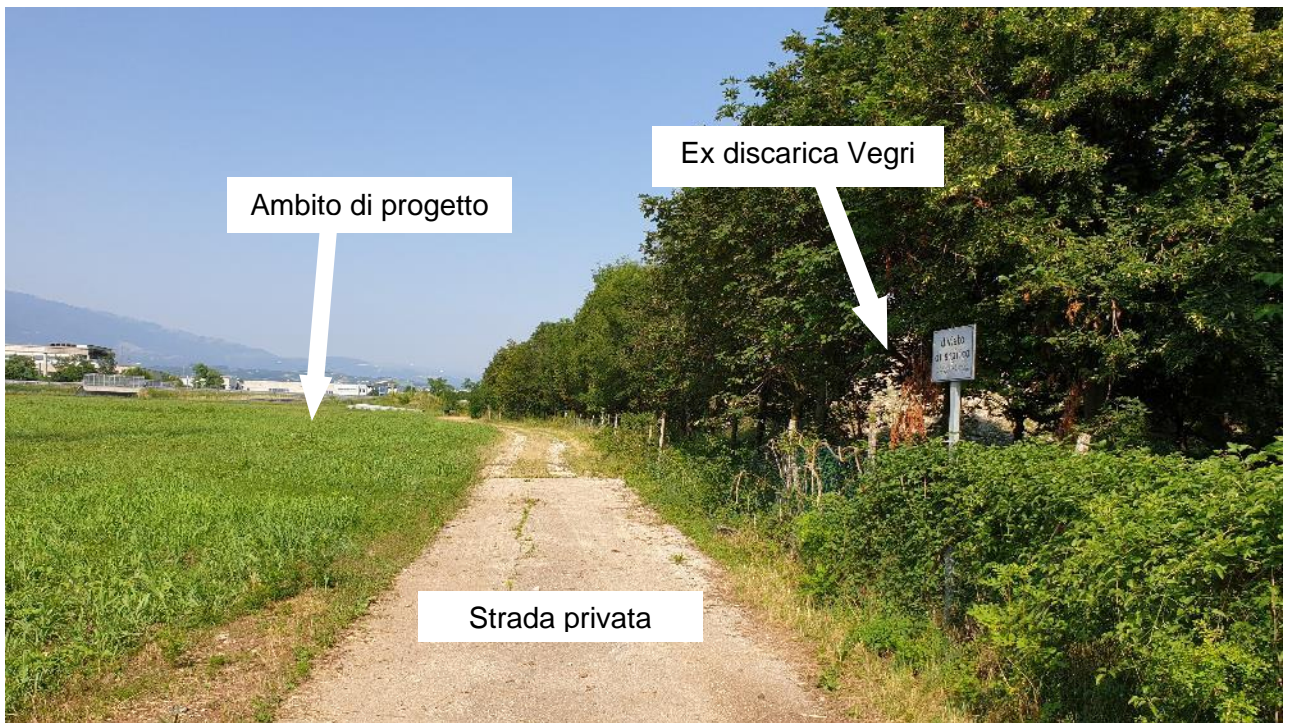
*Cono 2 - ingresso della zona di progetto da via Due Camini, all'ingresso della strada privata.*



*Cono 3 - zona di progetto da via Due Camini, alla base del traliccio dell'elettrodotto ad alta tensione.*



*Cono 4 - zona di progetto, confine sud presso la strada sterrata.*




*Cono 5 - zona di progetto, confine sud presso la strada sterrata.*



*Cono 6 - zona di progetto, confine sud presso la strada sterrata.*



*Cono 7- discarica dismessa per inerti Vegri.*



*Cono 8 – vista dalla zona di progetto verso N-O. Si nota che via Maestri del Lavoro non è visibile.*



*Cono 9 - zona di progetto dallo svincolo fra via Maestri del Lavoro e via dell'Autostrada.*



*Cono 10 - zona di cava (attualmente non operativa) da via Capitello di Sopra.*