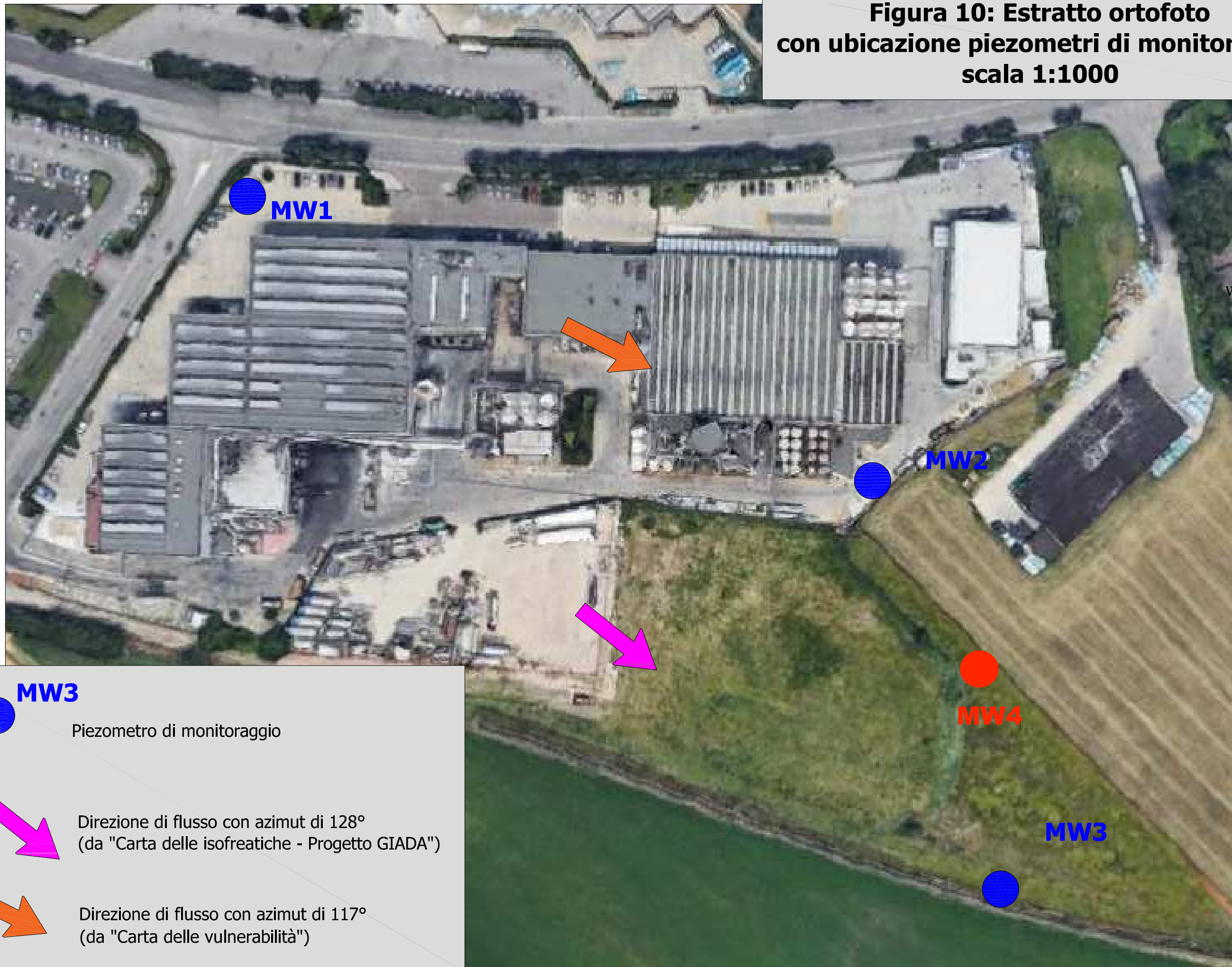
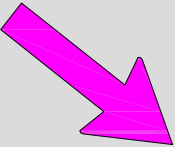



Figura 10: Estratto ortofoto con ubicazione piezometri di monitoraggio scala 1:1000



MW3
Piezometro di monitoraggio

 Direzione di flusso con azimut di 128°
(da "Carta delle isofreatiche - Progetto GIADA")

 Direzione di flusso con azimut di 117°
(da "Carta delle vulnerabilità")