

Il Progettista:
dott. ing. Ruggero Rigoni
 iscritto al n. 1023
 dell'Ordine degli Ingegneri di Vicenza

Collaborazione tecnica:
dott. ing. Gianluca Antonio Rigoni
 iscritto al n. 3483
 dell'Ordine degli Ingegneri di Vicenza

Il Committente:
SICIT GROUP SPA
 Via Arzignano, 80
 36072 CHIAMPO (Vicenza)
 C.F. e P.I. 030970040961

Provincia di Vicenza
 Comune di Arzignano

SICIT
 SICIT Group S.p.A.
 Via Arzignano, 80 - 36072 Chiampo (VI)
 P.IVA e C.F. 09970040961
 Tel. +39 0444 453812
 Fax +39 0444 453812
 www.sicitgroup.com - info@sicitgroup.com

STUDIO DI IMPATTO AMBIENTALE
 relativo alla
**MODIFICA DI UN IMPIANTO DI TRASFORMAZIONE
 DI SOTTOPRODOTTI DI ORIGINE ANIMALE CAT. 3
 DELLA DITTA SICIT GROUP S.p.A.**
 sita in
 Via del Lavoro, n.114 in Comune di Arzignano
 Provincia di Vicenza

Raccolta cartografiche tematiche
 Piani Territoriali

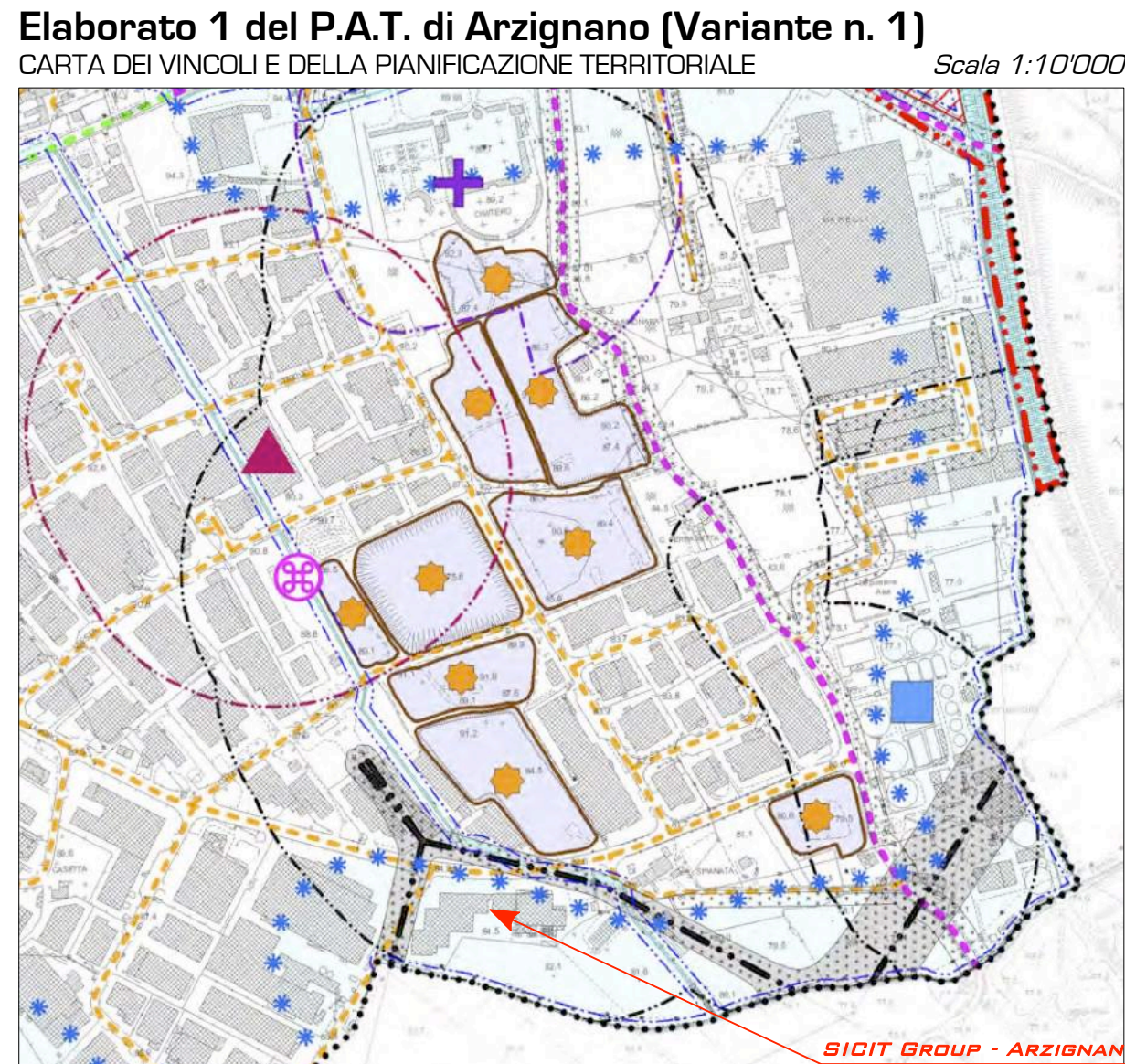
**Piani Urbanistici
 del Comune di Arzignano**

Elaborato: **C2.4**

Luglio 2020

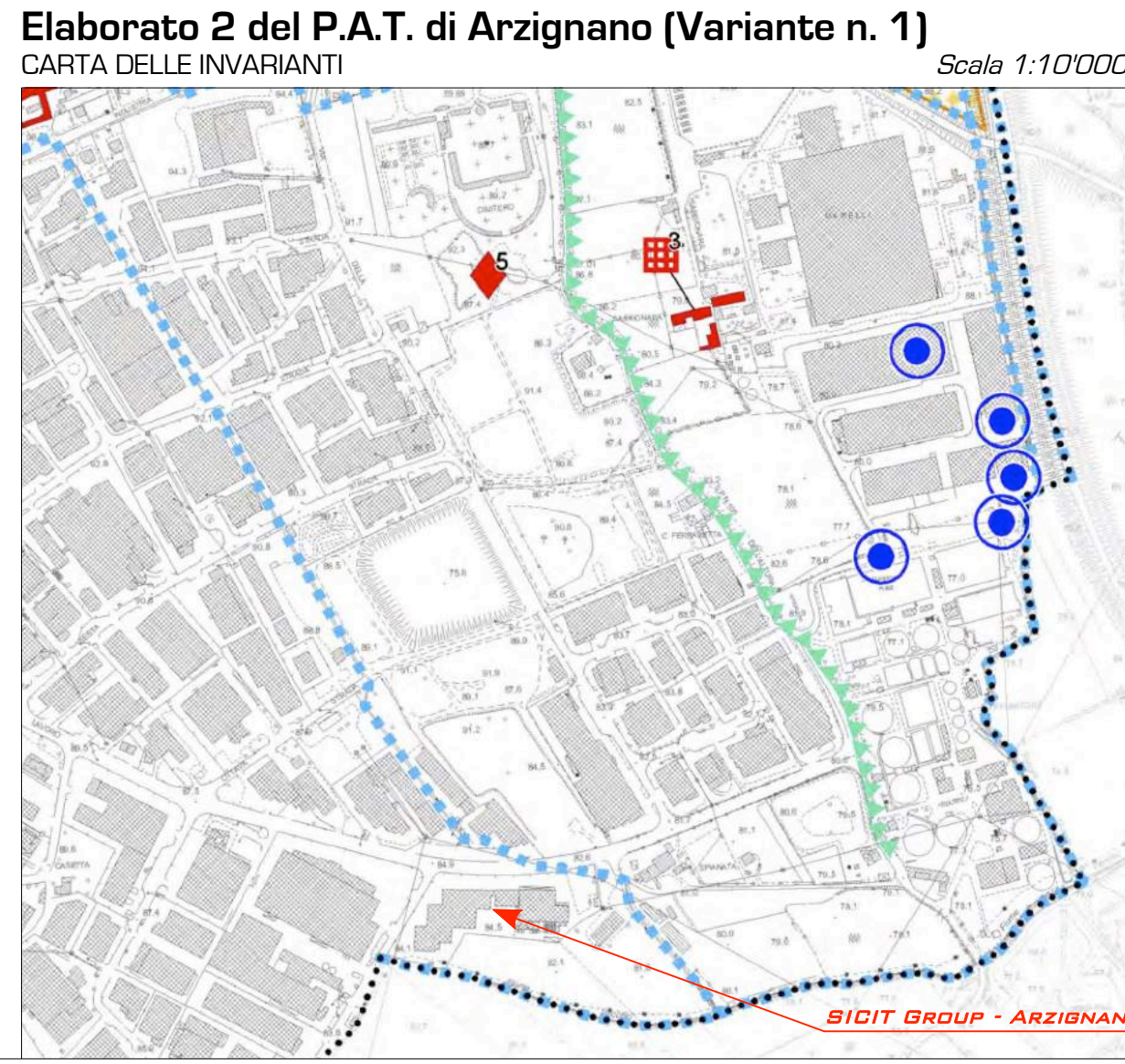
Estratti cartografici in scala 1:10'000

STUDIO DI INGEGNERIA AMBIENTALE ING. RUGGERO RIGONI
 Via Divisione Folgore, n. 36 - 36100 VICENZA
 Tel.: 0444.927477 - email: rigoni@ordine.ingegneri.vi.it



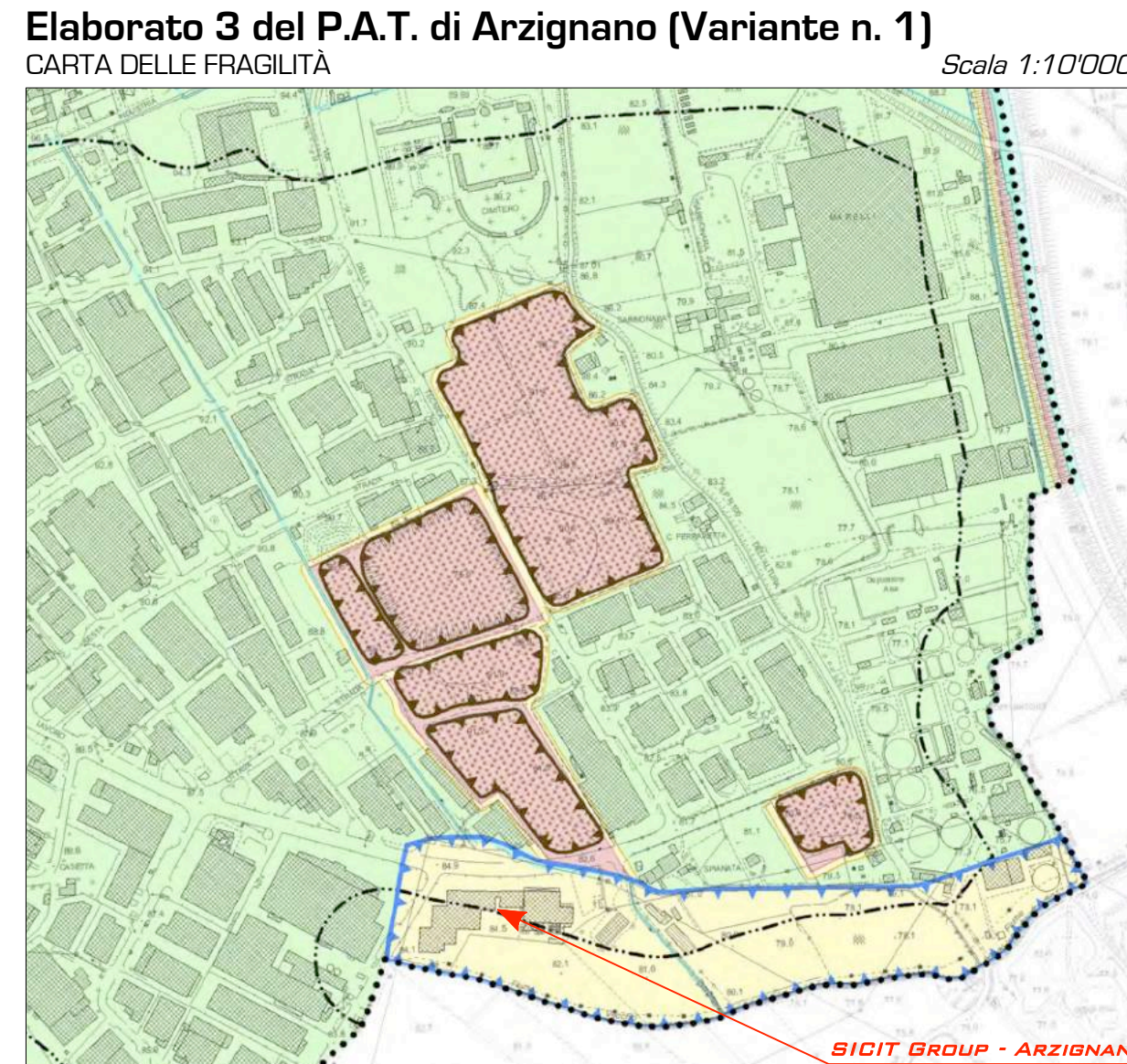
LEGENDA

Vincoli	Vincolo paesaggistico D.Lgs. 42/2004 Area di notevole interesse pubblico	Art. 7	Vincolo paesaggistico D.Lgs. 42/2004 Corsi d'acqua	Art. 7	Vincolo paesaggistico D.Lgs. 42/2004 Area boschive	Art. 7	Vincolo paesaggistico D.Lgs. 42/2004 Zone di interesse archeologico	Art. 14	Vincolo monumentale D.Lgs. 42/2004 con notifica di interesse culturale	Art. 14	Vincolo monumentale D.Lgs. 42/2004 - Edifici di proprietà pubblica con più di 70 anni	Art. 14	Architettura del Novecento art. 62 NT PTFC e allegato Documento per la pianificazione paesaggistica	Art. 14	Vincolo idrogeologico-forestale R.D.L. 30.12.21 n. 3267	Art. 8	Aree interessate da incendi - L. 21.11.2000 n. 353	Art. 10	Pianificazione di livello superiore	Centri storici	Art. 13	Area a pericolosità idraulica in riferimento al P.A.I. del bacino Brenta - Bacchigione Pericolosità media P2	Art. 24	Area a pericolosità idraulica in riferimento al P.A.I. del bacino Brenta - Bacchigione Area fluviale F	Art. 24	Area a pericolosità idraulica in riferimento al P.A.I. del bacino Adige Pericolosità elevata P3	Art. 24	Area a pericolosità idraulica in riferimento al P.A.I. del bacino Brenta - Bacchigione Pericolosità elevata P3	Art. 24	Zone di attenzione geologica P.A.I. bacino Brenta - Bacchigione	Art. 24
Altri elementi	Idrografia/Servizi idraulica	Art. 10	Canale di progetto	Art. 10	Discariche/Facce di rispetto	Art. 10	Cave	Art. 10	Depositi/Facce di rispetto	Art. 10	Pozzi di Prelievo per uso idropotabile, idrotermale e idrogeotermico/Facce di rispetto	Art. 10	Zone militari/Servizi o Facce di rispetto	Art. 10	Elettrodotti/Distance di prima approssimazione (Dpa)	Art. 10	Cimiteri/Facce di rispetto	Art. 10	Impianti di telecomunicazione elettronica ad uso pubblico	Art. 10	Aree a rischio di incidenti rilevanti/Facce di rispetto	Art. 11	Valutabilità/Facce di rispetto:	Comunale	Art. 24	Provinciale Urbana	Art. 24	Provinciale Extraurbana	Art. 24		
PPCP - Sistemi esecuzionali	Corridoi ecologici	Art. 39	Stepping stone	Art. 39																											



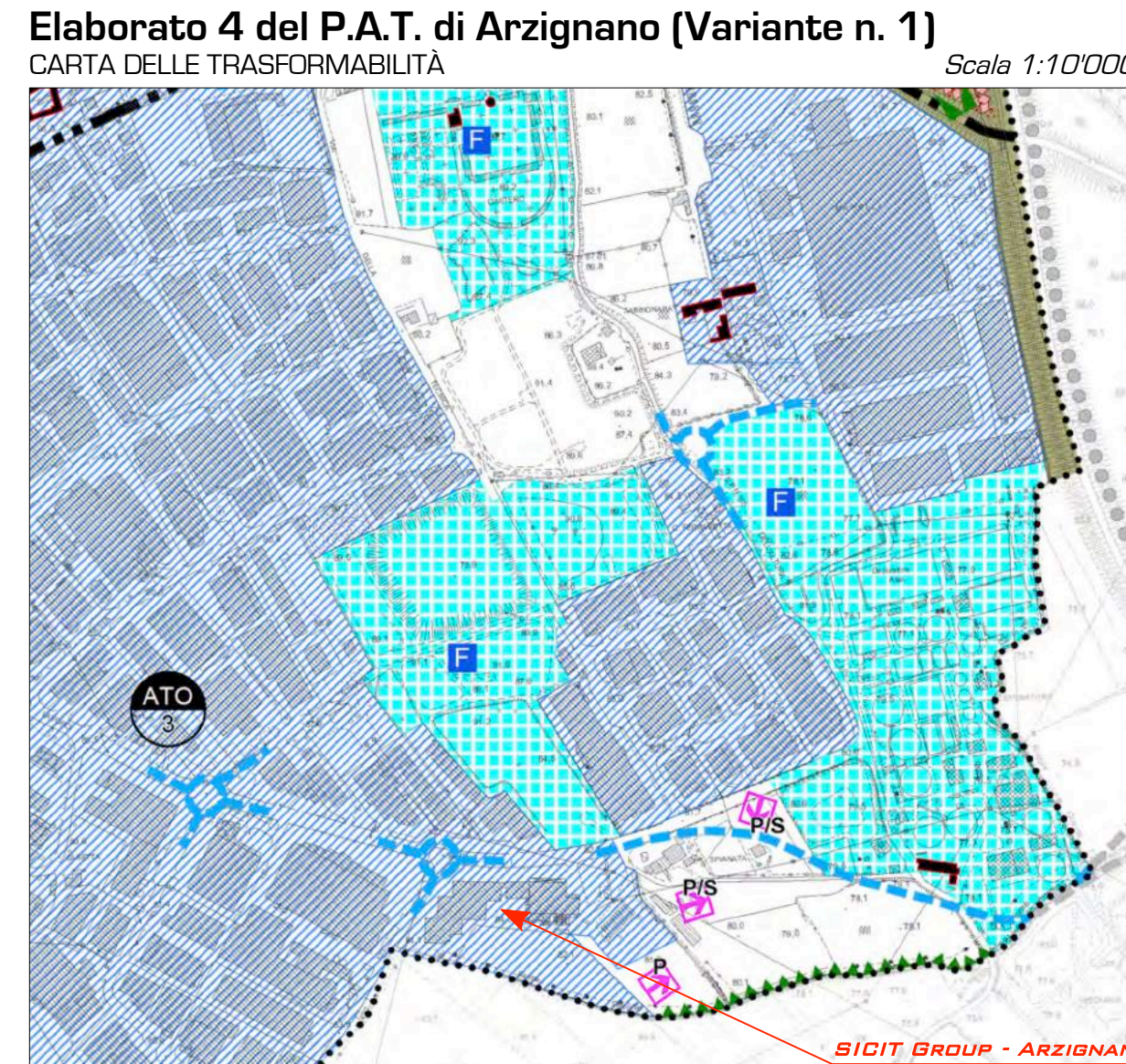
LEGENDA

Invarianti di natura geologica	Elementi areali Cassa di espansione per le piene del fiume Agno - Guà	Art. 20	Elementi lineari Orto di scarpata del palazzo del terrazzo Agno - località Via Altura	Art. 20	Elementi puntuali Cascate	Art. 20	Pozzi e sorgenti ad uso civile e industriale	Art. 20	Grutta "Fiume della Volpe"	Art. 20
Invarianti di natura storico-monumentale	Elementi areali Castello	Art. 21	Elementi lineari Parchi e Giardini storici art. 58 Norme PTFC	Art. 21	Elementi puntuali Corsi d'acqua	Art. 21	Ville Venete 1. Villa Pagani, Sebasi 2. Villa Bagn 3. Villa Leoni Montebelloni 4. Villa Montebelloni, venete	Art. 21	Manufatti di architettura industriale 1. Orefineria di Arzignano 2. Cantieristica di Arzignano L. Montebelloni	Art. 21
Invarianti di natura paesaggistica	Elementi areali Ambienti rilevanti 1. Area agraria di Villa Montebelloni 2. Area agraria di Villa Montebelloni 3. Area di Castello 4. Area di Castello 5. Area di Castello 6. Area di Castello 7. Parco comunale di S. Maria	Art. 21	Elementi lineari Corsi d'acqua	Art. 21	Elementi puntuali Pozzi di Prelievo per uso idropotabile, idrotermale e idrogeotermico/Facce di rispetto	Art. 21	Architettura del Novecento art. 62 NT PTFC e allegato Documento per la pianificazione paesaggistica	Art. 21	Edifici e complessi di valore monumentale	Art. 21
Invarianti di natura ambientale	Elementi areali Aree rilevanti 1. Area di Castello 2. Area di Castello 3. Area di Castello 4. Area di Castello 5. Area di Castello 6. Area di Castello 7. Area di Castello	Art. 21	Elementi puntuali/areali Siti a rischio archeologico 1. Area di Castello 2. Area di Castello 3. Area di Castello 4. Area di Castello 5. Area di Castello 6. Area di Castello 7. Area di Castello	Art. 23						



LEGENDA

Compatibilità geologica ai fini urbanistici	Area idonea	Art. 24	Area idonea a condizione	Art. 24	Area idonea a condizione con prescrizioni particolari	Art. 24	Area non idonea	Art. 24		
Area soggetta a dissesto idrogeologico	Area di frana	Art. 24	Area esondabile	Art. 24	Area a rischio idrico o con falda prossima al piano campagna	Art. 24	Area di casa	Art. 24	Area di discarica	Art. 24
Altre componenti	Corsi d'acqua/Zone di tutela di 100 m ai sensi dell'art. 41 della L.R. 11/2004	Art. 10	Aree boschive o destinate a rimboscamento	Art. 7						



LEGENDA

Azioni strategiche	Area di urbanizzazione consolidata	Art. 13	Edificazione diffusa	Art. 14	Area idonea per interventi diretti al miglioramento della qualità urbana e territoriale	Art. 14	Area di riqualificazione e riconversione	Art. 14	Opere incongrue	Art. 15	Linee preferenziali di sviluppo insediativo	Art. 17	Completamento insediativo	Art. 17	Servizi di interesse comune di maggior rilevanza	Art. 35	Maneggi	Art. 35	Canti	Art. 35	Infrastrutture e attrezzature di maggior rilevanza	Art. 35	Personi collettionali territoriali	Art. 35	Contesti territoriali destinati alla realizzazione di programmi complessivi	Art. 35			
Valori e tutela	Ambiti dei centri storici	Art. 29	Ambiti territoriali cui attribuire i corrispondenti obiettivi di tutela, riqualificazione e valorizzazione	Art. 31	Ville individuate nella pubblicazione dell'ur. Reg. per la Ville venete	Art. 14	Edifici di valore architettonico/monumentale esterni ai centri storici	Art. 14	Edifici di valore monumentale	Art. 14	Pertinenze scoperte da tubature	Art. 15	Contesti figurativi dei complessi monumentali	Art. 16	Conti visuali	Art. 17	Elementi della rete ecologica	Corridoi ecologici principali	Art. 39	Corridoi ecologici secondari	Art. 39	Isole ad elevata naturalità (stepping stone)	Art. 39	Area di riqualificazione (restoration area)	Art. 39	Corridoi ecologici regionali ulteriori	Art. 39	Area cuscinetto (buffer zone)	Art. 39