Il tecnico
dott. ing. Ruggero Rigoni
iscritto al n. 1020
dell'Ordine degli Ingegneri di Vicenza

Collaboratore tecnico
dott. ing. Gianluca Antonio Rigoni
iscritto al n. 1680
dell'Ordine degli Ingegneri di Vicenza

Il Committente
SICIT GROUP SPA
Via Arzignano, 80
36072 Montorso Vicentino
C.F./P.I. 02311190246

Provincia di Vicenza
Comune di Arzignano

SICIT

SICIT Group S.p.A.
Via Arzignano, 80 - 36072 Chiampo (VI)
P.IVA 02311190246
tel. +39 0444 475400
www.sicitgroup.com - info@sicitgroup.com

STUDIO DI IMPATTO AMBIENTALE

ostativo alla

MODIFICA DI UN IMPIANTO DI TRASFORMAZIONE DI SOTTOPRODOTTI DI ORIGINE ANIMALE CAT. 3 DELLA DITTA SICIT GROUP S.p.A.

sita in

Via del Lavoro, n.114 in Comune di Arzignano

Provincia di Vicenza

Recollo cartografiche tematiche
Fatti Schemat

Piano Territoriale di Coordinamento Provinciale P.T.C.P.

C2.3

Stralci cartografici in scala 1:20'000

Luglio 2020

STUDIO DI INGEGNERIA AMBIENTALE ING. RUGGERO RIGONI
Via Divisione Folgore n. 35 - 36100 VICENZA
Tel. 0444 327477 - Fax. 0444 327707 - email: rigoni@online.ingegneri.vi.it

Stralcio della Tav. 1.1.B - Zona Sud
CARTA DEI VINCOLI E DELLA PIANIFICAZIONE TERRITORIALE

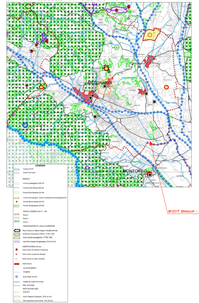

Tav. 1.2.B - Zona Sud
CARTA DEI VINCOLI E DELLA PIANIFICAZIONE TERRITORIALE

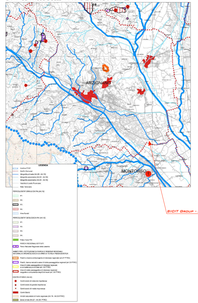

Tav. 2.1.B - Zona Sud
CARTA DELLE FRAGILITÀ

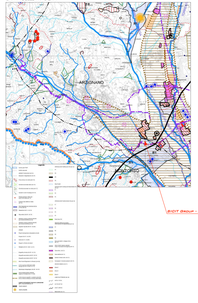

Tav. 2.2
CARTA GEOLITOLOGICA

Tav. 2.3
CARTA IDROGEOLOGICA

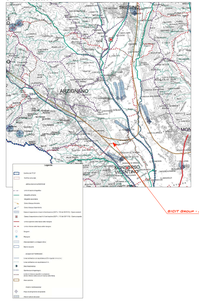

Tav. 2.4
CARTA GEOMORFOLOGICA

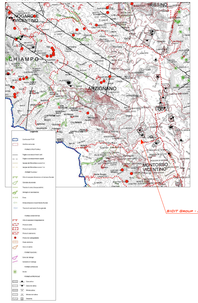

Tav. 2.5
CARTA DEL RISCHIO IDRAULICO

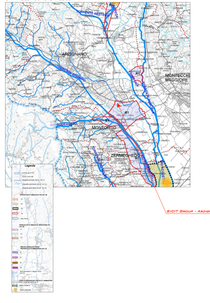

Tav. 3.1.B - Zona Sud
CARTA DEL SISTEMA AMBIENTALE

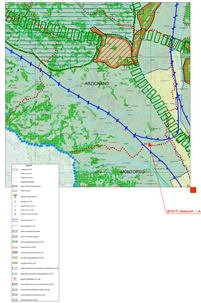

Tav. 4.1.B - Zona Sud
CARTA DEL SISTEMA INSEDIATIVO INFRASTRUTTURALE

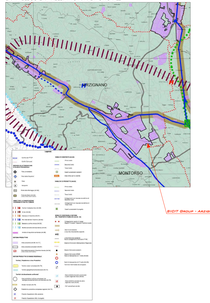

Tav. 5.1.B - Zona Sud
CARTA DEL SISTEMA DEL PAESAGGIO - RETI FRUITIVE PER L'UTILIZZO DELLE RISORSE NATURALISTICHE, STORICHE ED ARCHITETTONICHE



PIANI TERRITORIALI

C2.3

Piano Territoriale di Coordinamento Provinciale