Il Progettista:
dott. ing. Ruggero Rigoni
iscritto al n. 1025
dell'Ordine degli Ingegneri di Vicenza

Collaboratore Tecnico:
dott. ing. Gianluca Antonio Rigoni
iscritto al n. 2483
dell'Ordine degli Ingegneri di Vicenza

Il Coordinatore:
SICIT GROUP SPA
Via Arzignano, 80
36072 Chiampo (Vicenza)

Provincia di Vicenza
Comune di Arzignano

SICIT

SICIT Group S.p.A.
Via Arzignano, 80 - 36072 Chiampo (VI)
P.IVA e C.F. 03970400963
Tel. +39 0444 621211
Fax. +39 0444 621822
www.sicitgroup.com - info@sicitgroup.com

STUDIO DI IMPATTO AMBIENTALE

relativo alla

MODIFICA DI UN IMPIANTO DI TRASFORMAZIONE DI SOTTOPRODOTTI DI ORIGINE ANIMALE CAT. 3 DELLA DITTA SICIT GROUP S.p.A.

sita in

Via del Lavoro, n.114 in Comune di Arzignano

Provincia di Vicenza

Raccolta cartografie tematiche
Piani Territoriali

Piano Territoriale Regionale di Coordinamento P.T.R.C. - vigente -

C2.1

Elaborato

Scala cartografica in scala 1:700.000

Data: **Luglio 2020**

STUDIO DI INGEGNERIA AMBIENTALE ING. RUGGERO RIGONI
Via Divisione Folgore, n. 36 - 36100 VICENZA
Tel.: 0444 927477 - Fax: 0444 937737 - email: rigoni@online.ingegneri.vi.it

dalla Tavola 1
DIFESA DEL SUOLO E DEGLI INSEDIAMENTI

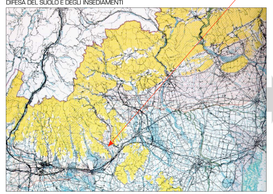

TAVOLA 1
DIFESA DEL SUOLO E DEGLI INSEDIAMENTI

- CONFINE DI STATO
- CONFINE DI REGIONE
- ZONE SETTORIALI A VINCOLO ORIDROGEOLOGICO R.D.L. 30/12/1923 N. 3267 (art. 19 N.A.P.)
- ZONE A RISCHIO SISMICO (art. 9 N.A. di A.)
  Zona 2 (ex cat. 1 D.M. 19/03/1982 - art. 1 L. 64/74 e D.M. 10/01/1984)
- AREE ESONDABILI (art. 13 N. di A.)
- AREE A RISCHIO IDRAULICO
- AREE ESONDATE PER ALLUVIONI NEL 1882-1901-1960-1966
- AREE ESONDATE PER INAGIBILITÀ NEL 1966
- AREE LITOFRAGILI DOLOMITICI E ALBEROSIDICI (art. 13 N. di A.)
  Zona D.P.R. 236/88 (ex Legge Galasso 1985)
- TEORICA STRUTTURA DELLE LINEE DI RIVA (art. 11 N. di A.)
  Fonte D.P.R. 236/88 (ex Legge Galasso 1985)
- AREE LITORANEI CON TENDENZA ALL'INTERTIMENTO
- AREE LITORANEI CON TENDENZA ALL'ACCRESCIMENTO
- VARIAZIONE DEI FONDALI (MARRE DI ACCIOMELLI)
- VARIAZIONE DEI FONDALI (MARRE DI CHIOGGIA)
- FASCIA DI MEANDRO FLUVIALE (DPCM (art. 51 N. di A.)
- LINEA SETTENTRIONALE DELLE RISORGIVE (art. 52 N. di A.)
- AREA TRIGLIFERA DELLA LOCCHIA DI VICENZA (art. 53 N. di A.)
- FACCIA CALCAREA (art. 10 N. di A.)

dalla Tavola 2
AMBITI NATURALISTICO-AMBIENTALI E PAESAGGISTICI DI LIVELLO REGIONALE

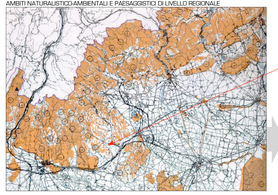

TAVOLA 2
AMBITI NATURALISTICO-AMBIENTALI E PAESAGGISTICI DI LIVELLO REGIONALE

- CONFINE DI STATO
- CONFINE DI REGIONE
- AMBITI NATURALISTICI DI LIVELLO REGIONALE (art. 19 N. di A.)
- AREE DI TUTELA PAESAGGISTICA ai sensi DELLA L. 431/85 (ex L. 1497/39 (art. 24 N. di A.)
  ZONE UMIDE (ex art. 21 N. di A.)
- RISERVE NATURALI DELLO STATO
- ZONE SELVAGGE (art. 18 N. di A.)

TAVOLA 3
INTEGRITÀ DEL TERRITORIO AGRICOLO

- CONFINE DI STATO
- CONFINE DI REGIONE
- CONFINE DI PROVINCIA
- CONFINE DI COMUNE
- AMBITI CON ELEVATA INTEGRITÀ (art. 25 N. di A.)
- AMBITI AD ETEROGENEA INTEGRITÀ (art. 26 N. di A.)
- AMBITI CON COMPROMESSA INTEGRITÀ (art. 27 N. di A.)
- AMBITI DI ALTA COLLINA E MONTAGNA (art. 28 N. di A.)

TAVOLA 4
SISTEMA INSEDIATIVO ED INFRASTRUTTURALE STORICO E ARCHEOLOGICO

- CONFINE DI STATO
- CONFINE DI REGIONE
- CENTRI STORICI PARTICOLARE RILIEVO (art. 31 N. di A.)
- ZONE ARCHEOLOGICHE VINCOLATE A SENSI DELLA L. 1089/39 (ARTICOLO 37 N. di A.)
- AMBITI RICA DI ISTITUZIONE DI PARCHI REGIONALI (ARTICOLO 38 N. di A.)
- AMBITI RICA DI ISTITUZIONE DI PARCHI NATURALI - ARCHEOLOGICI (ARTICOLO 39 N. di A.)
- AMBITI RICA DI ISTITUZIONE DEL PARCO DELL'ANTICA STRADA D'ALMAGNA, OPERA D'ISTITUZIONE (ART. 39 N. di A.)
- AREA DEI CASTELLI (ART. 39 N. di A.)
- STRADE DI INTERESSE STORICO (ART. 39 N. di A.)
- STRADE ROMANE
- VIABILITÀ STORICA (Ottocentesca ed A. ANTICHISTA (N. di A.) (ARTICOLO 40, 1999)
- PRINCIPALI CENTRI DI VALORE STORICO E STORICO-AMBIENTALE

dalla Tavola 3
INTEGRITÀ DEL TERRITORIO AGRICOLO

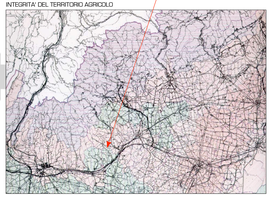

dalla Tavola 4
SISTEMA INSEDIATIVO ED INFRASTRUTTURALE STORICO E ARCHEOLOGICO

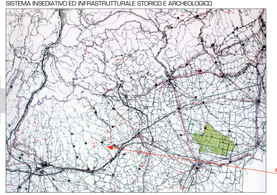

dalla Tavola 5
AMBITI PER LA ISTITUZIONE DI PARCHI E RISERVE REGIONALI NATURALI ED ARCHEOLOGICI ED AREE DI TUTELA PAESAGGISTICA

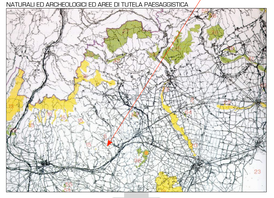

TAVOLA 5
AMBITI PER LA ISTITUZIONE DI PARCHI E RISERVE REGIONALI NATURALI ED ARCHEOLOGICI ED AREE DI TUTELA PAESAGGISTICA (*)

- CONFINE DI STATO
- CONFINE DI REGIONE
- AMBITI PER L'ISTITUZIONE DI PARCHI REGIONALI (ARTICOLO 38 N. di A.)
- AREE DI TUTELA PAESAGGISTICA (art. 31 (ex D.M. di A.)
- AMBITI PER L'ISTITUZIONE DI RISERVE ARCHEOLOGICHE DI INTERESSE REGIONALE (art. 37 N. di A.)
- AMBITI PER L'ISTITUZIONE DI PARCHI NATURALI ARCHEOLOGICI (art. 37 N. di A.)
- AMBITI PER L'ISTITUZIONE DEL PARCO DELL'ANTICA STRADA D'ALMAGNA, OPERA D'ISTITUZIONE (ART. 39 N. di A.)

dalla Tavola 6
SCHEMA DELLA VIABILITÀ PRIMARIA - ITINERARI REGIONALI ED INTERREGIONALI

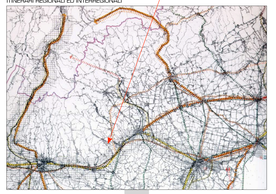

TAVOLA 6
SCHEMA DELLA VIABILITÀ PRIMARIA - ITINERARI REGIONALI ED INTERREGIONALI

- CONFINE DI STATO
- CONFINE DI REGIONE
- LISTONE DI VIABILITÀ DI LIVELLO INTERREGIONALE
- CASELLI
- CASELLI
- TRATTA CONTESTATA
- CONFINE COMUNALE

SET ONE

- Tratte di competenza ANAS
  - Collegamento Vicenza-Schio-Piovene Rocchette
  - Collegamento Vicenza-Montecchio Maggiore-Lonigo-Rovigo
  - Collegamento Vicenza-Thiene-Piovene Rocchette
  - Collegamento Vicenza-Thiene-Valdastico
  - Collegamento Vicenza-Arzignano-Montecchio Maggiore-Verona
  - Collegamento Montecchio Maggiore-Lonigo-Legnago
  - Collegamento Montecchio Maggiore-Valdagno
  - Collegamento Valdagno-Recoaro-Arzignano
  - Collegamento Valdagno-Schio
  - Collegamento Schio-Piovene Rocchette
  - Collegamento Piovene Rocchette-Arsiero
  - Collegamento Arsiero-Asiago
  - Collegamento Piovene Rocchette-Pedemonte
  - Collegamento Pedemonte-Valle di Cadore
  - Collegamento Valle di Cadore-Cortina d'Ampezzo
  - Collegamento Cortina d'Ampezzo-Dobbiaco
  - Collegamento Dobbiaco-Brunico
- Tratte di competenza della Società Autostrade per l'Italia
  - Collegamento Vicenza-Montecchio Maggiore-Verona
  - Collegamento Vicenza-Thiene-Valdastico
  - Collegamento Vicenza-Padova
  - Collegamento Vicenza-Treviso
  - Collegamento Vicenza-Piovene Rocchette
  - Collegamento Vicenza-Montecchio Maggiore-Lonigo-Legnago
  - Collegamento Vicenza-Arzignano-Montecchio Maggiore-Verona
  - Collegamento Vicenza-Arzignano-Valdagno
  - Collegamento Vicenza-Arzignano-Valdagno-Recoaro
  - Collegamento Vicenza-Arzignano-Valdagno-Schio
  - Collegamento Vicenza-Arzignano-Montecchio Maggiore-Legnago
  - Collegamento Vicenza-Arzignano-Montecchio Maggiore-Legnago-Rovigo
  - Collegamento Vicenza-Arzignano-Montecchio Maggiore-Legnago-Rovigo-Ferrara
  - Collegamento Vicenza-Padova
  - Collegamento Vicenza-Treviso
- Tratte di competenza della Società Autostrade Venete
  - Collegamento Padova-Vicenza-Piovene Rocchette
  - Collegamento Padova-Vicenza-Thiene-Valdastico
  - Collegamento Padova-Vicenza-Treviso
- Tratte di competenza della Società Autostrade Venete
  - Collegamento Vicenza-Piovene Rocchette
  - Collegamento Vicenza-Treviso
  - Collegamento Vicenza-Treviso-Venezia
  - Collegamento Vicenza-Treviso-Venezia-Mestre
  - Collegamento Vicenza-Treviso-Venezia-Mestre-Venezia
  - Collegamento Vicenza-Treviso-Venezia-Mestre-Venezia-Mestre
  - Collegamento Vicenza-Treviso-Venezia-Mestre-Venezia-Mestre-Venezia
  - Collegamento Vicenza-Treviso-Venezia-Mestre-Venezia-Mestre-Venezia-Mestre
  - Collegamento Vicenza-Treviso-Venezia-Mestre-Venezia-Mestre-Venezia-Mestre-Venezia
  - Collegamento Vicenza-Treviso-Venezia-Mestre-Venezia-Mestre-Venezia-Mestre-Venezia-Mestre
  - Collegamento Vicenza-Treviso-Venezia-Mestre-Venezia-Mestre-Venezia-Mestre-Venezia-Mestre-Venezia
  - Collegamento Vicenza-Treviso-Venezia-Mestre-Venezia-Mestre-Venezia-Mestre-Venezia-Mestre-Venezia-Mestre
  - Collegamento Vicenza-Treviso-Venezia-Mestre-Venezia-Mestre-Venezia-Mestre-Venezia-Mestre-Venezia-Mestre-Venezia
  - Collegamento Vicenza-Treviso-Venezia-Mestre-Venezia-Mestre-Venezia-Mestre-Venezia-Mestre-Venezia-Mestre-Venezia-Mestre
  - Collegamento Vicenza-Treviso-Venezia-Mestre-Venezia-Mestre-Venezia-Mestre-Venezia-Mestre-Venezia-Mestre-Venezia-Mestre-Venezia
  - Collegamento Vicenza-Treviso-Venezia-Mestre-Venezia-Mestre-Venezia-Mestre-Venezia-Mestre-Venezia-Mestre-Venezia-Mestre-Venezia-Mestre
  - Collegamento Vicenza-Treviso-Venezia-Mestre-Venezia-Mestre-Venezia-Mestre-Venezia-Mestre-Venezia-Mestre-Venezia-Mestre-Venezia-Mestre-Venezia
  - Collegamento Vicenza-Treviso-Venezia-Mestre-Venezia-Mestre-Venezia-Mestre-Venezia-Mestre-Venezia-Mestre-Venezia-Mestre-Venezia-Mestre-Venezia-Mestre
  - Collegamento Vicenza-Treviso-Venezia-Mestre-Venezia-Mestre-Venezia-Mestre-Venezia-Mestre-Venezia-Mestre-Venezia-Mestre-Venezia-Mestre-Venezia-Mestre-Venezia
  - Collegamento Vicenza-Treviso-Venezia-Mestre-Venezia-Mestre-Venezia-Mestre-Venezia-Mestre-Venezia-Mestre-Venezia-Mestre-Venezia-Mestre-Venezia-Mestre-Venezia-Mestre-Venezia
  - Collegamento Vicenza-Treviso-Venezia-Mestre-Venezia-Mestre-Venezia-Mestre-Venezia-Mestre-Venezia-Mestre-Venezia-Mestre-Venezia-Mestre-Venezia-Mestre-Venezia-Mestre-Venezia-Mestre-Venezia
  - Collegamento Vicenza-Treviso-Venezia-Mestre-Venezia-Mestre-Venezia-Mestre-Venezia-Mestre-Venezia-Mestre-Venezia-Mestre-Venezia-Mestre-Venezia-Mestre-Venezia-Mestre-Venezia-Mestre-Venezia-Mestre-Venezia
  - Collegamento Vicenza-Treviso-Venezia-Mestre-Venezia-Mestre-Venezia-Mestre-Venezia-Mestre-Venezia-Mestre-Venezia-Mestre-Venezia-Mestre-Venezia-Mestre-Venezia-Mestre-Venezia-Mestre-Venezia-Mestre