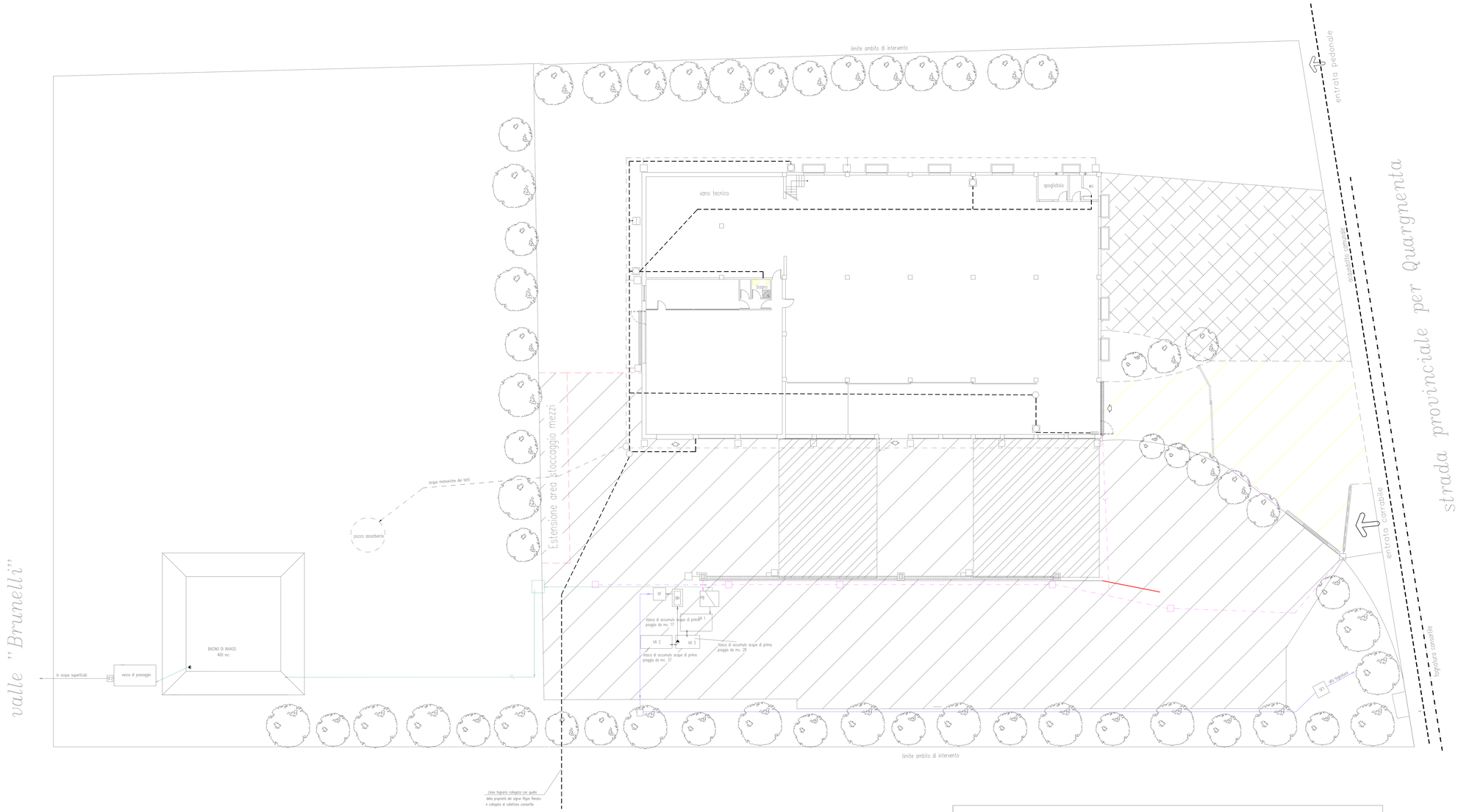

LEGENDA

- linea acque nere
- linea acque bianche meteoriche (tetti)
- linea acque di raccolta dilavamento piazzale
- linea scarico I pioggia
- linea scarico II pioggia
- griglia raccoglì acque
- caditoia stradale
- pozzo assorbente
- fossa imhoff
- pozzetto condensagrassi
- pozzetto raccolta acque meteoriche
- pozzetti di raccordo

- PB — POZZETTO CON BY-PASS
- PF — POZZETTO CON FILTRO
- POMPA SOMMERSA
- SF1 — POZZETTO CAMPIONAMENTO I PIOGGIA
- SF2 — POZZETTO CAMPIONAMENTO II PIOGGIA
- VA1 — VASCA ACCUMULO (17 mc)
- VA2 — VASCA ACCUMULO (37 mc)
- VA3 — VASCA ACCUMULO (28 mc)
- D — DISOLEATORE
- G — GRIGLIA INGRESSO

- AREA VERDE CON PIANTE A BARRIERA NATURALE DI MASCHERAMENTO
- AREA A PARCHEGGIO CARROZZERIA
- TETTOIE
- INGRESSO
- AREA DEPOSITO MEZZI

COMUNE di CORNEDO — PROV. di VICENZA

PROGETTO DI ADEGUAMENTO IMPIANTO DI AUTODEMOLIZIONE

Elaborato:

TAV: Reti acque

Gennaio 2020 — SCALA 1:100

Progettista:

STUDIO TECNICO AMBIENTALE

Dott.Ing. Massimiliano Soprana
Via Keplero, 7 - Valdagno (VI)
Tel. 0445/407662 - Fax. 0445/480252

Committente:

SAVEGNAGO RENATO
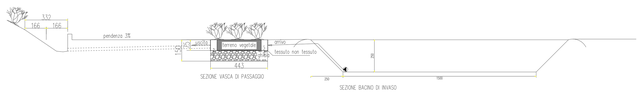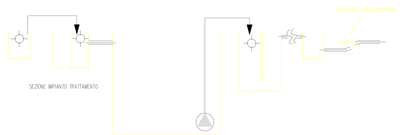
Via Grigio, 23
Cornedo Vicentino (VI)