COMUNE DI TORREBELVICINO — PROVINCIA DI VICENZA

ALLEGATO ALLA RICHIESTA IDRAULICA PER L'IMMISSIONE DI ACQUE METEORICHE NEL CORSO DEL TORRENTE LEOGRA A TORREBELVICINO

VARIANTE N. 1

PLANIMETRIA GENERALE, SEZIONE E PARTICOLARI

Committente: NORTH GROUP S.R.L.

Scala:	Data:	Tav. n.:	Pratica:
1:500	05.09.2017	1-1V	2072

File: nuc

IL COMMITTENTE

STUDIO TECNICO
Geom. FESTARO MIRCO
via 29 Aprile
36036 TORREBELVICINO (VICENZA)
tel. 0445 – 660187
e-mail st_festaro@virgilio.it

IL PROGETTISTA

A norma di legge il presente disegno non potrà essere riprodotto ne consegnato a terzi ne utilizzato per scopi diversi da quello di destinazione senza l'autorizzazione scritta di questo studio tecnico che ne detiene la proprietà.

ESTRATTO DI MAPPA

COMUNE DI TORREBELVICINO FOG. 15 M.N. 1094-1095-1500-1363-1329-16

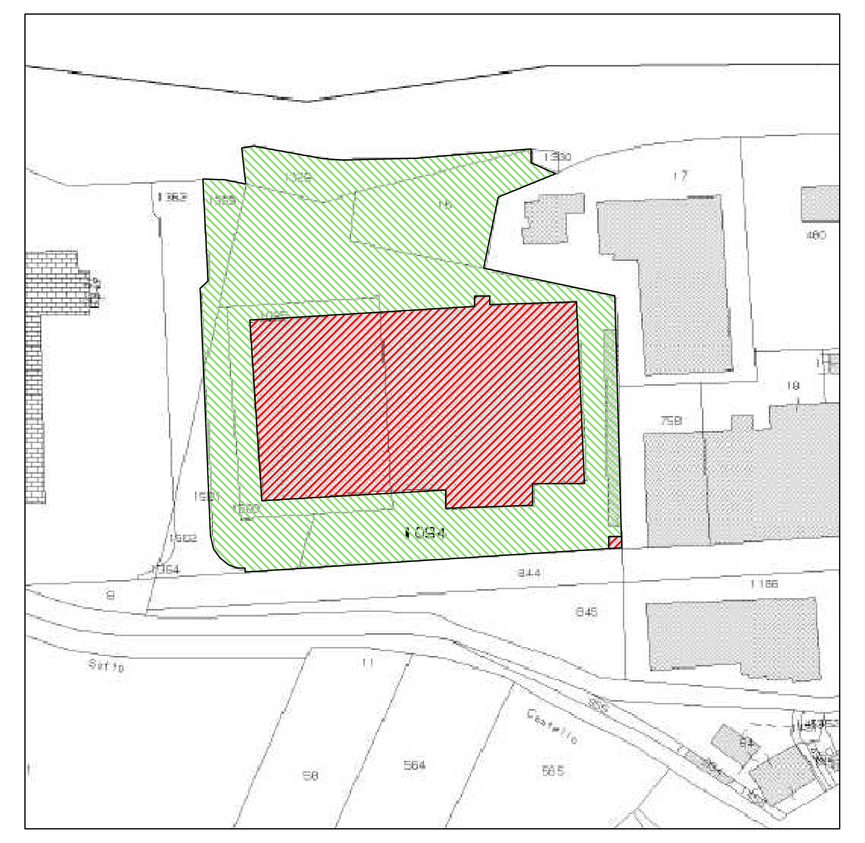

ESTRATTO DEL P. I.

Zone artigianali ed industriali di completamento

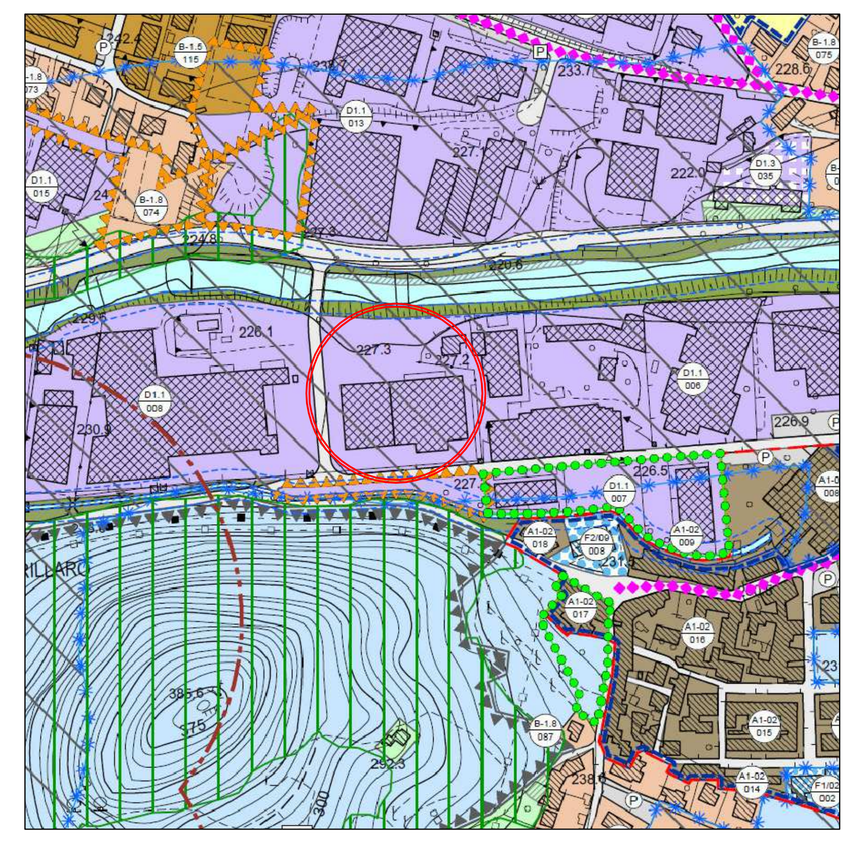

COROGRAFIA

SCALA 1:25000

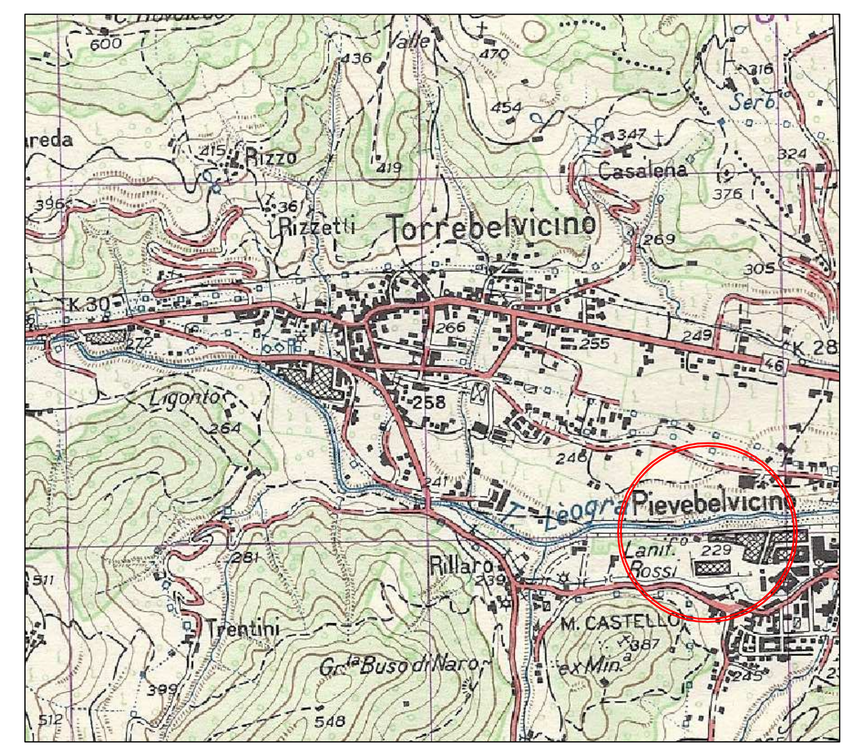

PLANIMETRIA GENERALE

SCALA 1:500

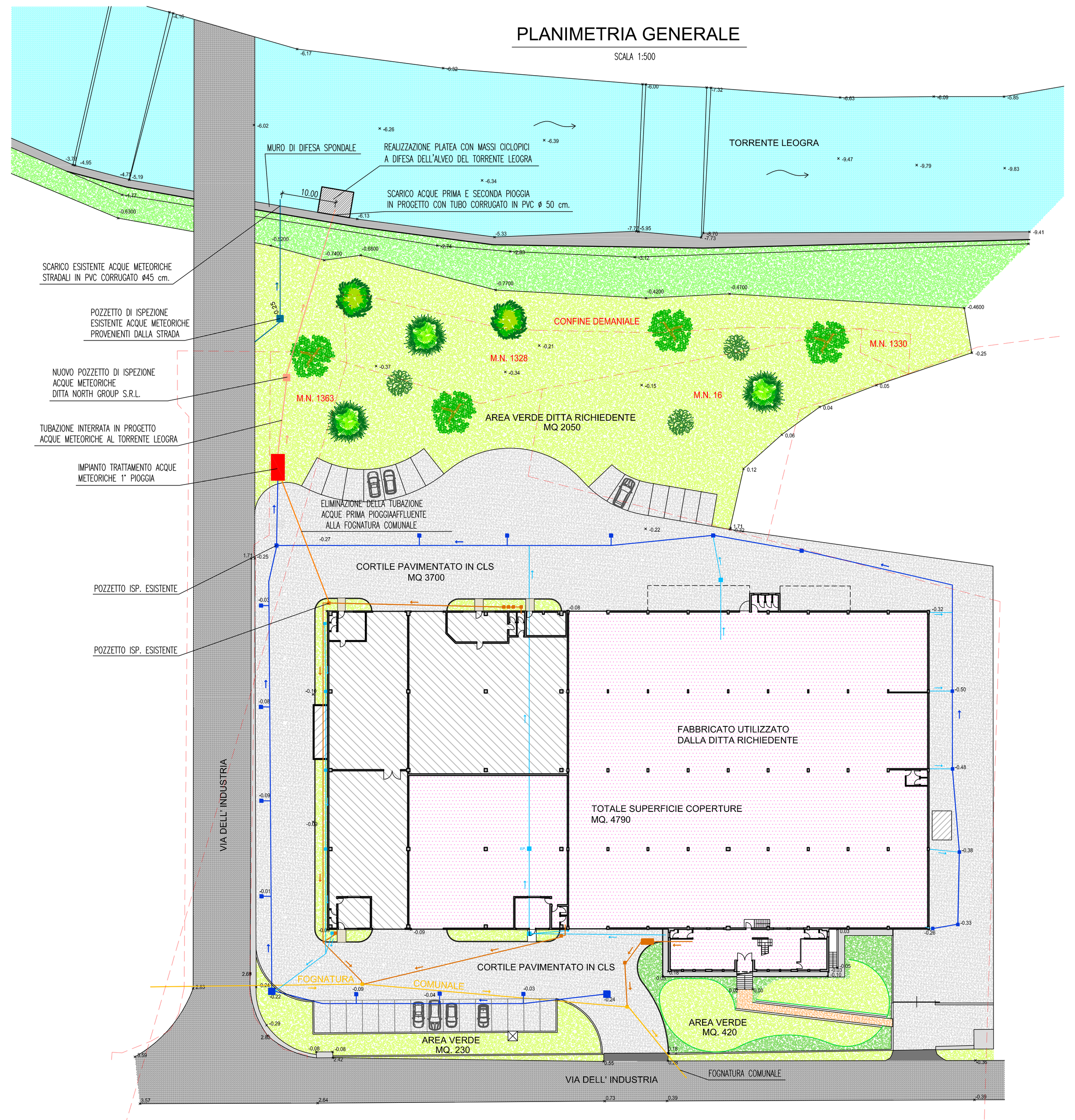

LEGENDA

- RETE RACCOLTA ACQUE METEORICHE PAVIMENTAZIONE ESTERNA
- NUOVA TUBAZIONE Ø 50 cm. CONFERIMENTO ACQUE METEORICHE 2° PIOGGIA E ACQUE METEORICHE TRATTATE 1°PIOGGIA AL TORRENTE LEOGRA
- LINEA ACQUE METEORICHE COPERTURE CAPANNONI ESISTENTE
- RETE FOGNARIA ACQUE NERE DITTA RICHIEDENTE
- FOGNATURA COMUNALE ACQUE MISTE
- LINEA ESISTENTE SMALTIMENTO ACQUE METEORICHE PROVENIENTI DALLA STRADA COMUNALE
- SOVRAPPOSIZIONE MAPPA CATASTALE

PROSPETTO SPONDA DESTRA OROGRAFICA TORRENTE LEOGRA

SCALA 1:50

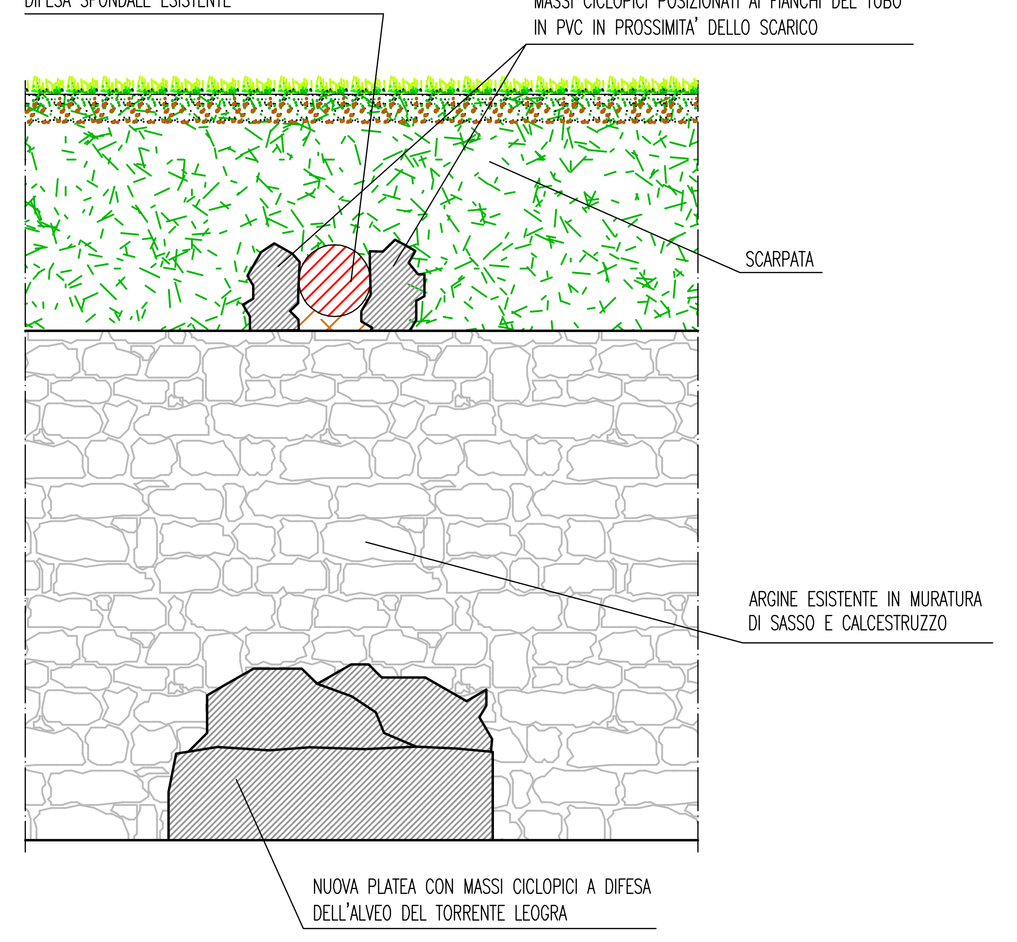

PARTICOLARE SISTEMA DI IMMISSIONE ACQUE SECONDA PIOGGIA E OPERA DI DIFESA SPONDALE ESISTENTE SULLA DESTRA OROGRAFICA DEL TORRENTE LEOGRA

SCALA 1:50

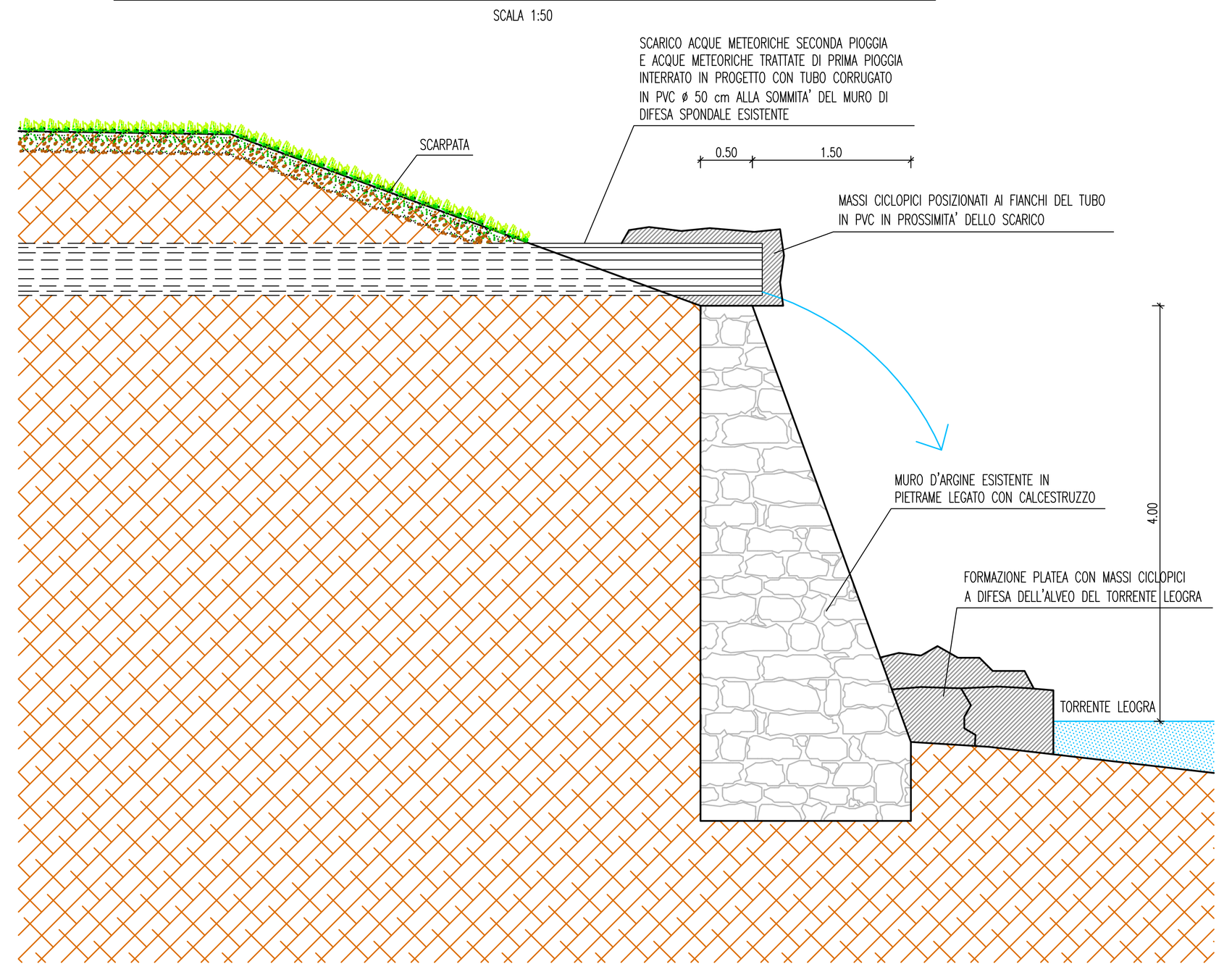

SEZIONE TIPO

INVARIATA – SCALA 1:500

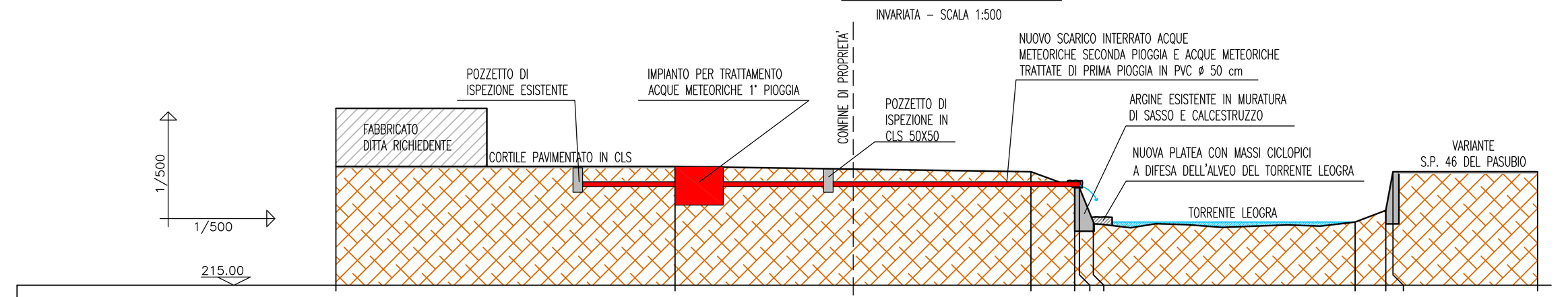

QUOTE ATTUALI	DISTANZA PARZIALE	DISTANZA PROGR.
227.30		0.00
227.30	35.09	35.09
226.75	36.83	71.92
225.10	4.52	76.44
225.10	0.50	76.94
221.55	1.44	78.38
221.55	27.08	105.47
222.75	3.18	108.64
226.75	1.81	109.48
226.75	13.88	124.37

SCHEMA IMPIANTO DI TRATTAMENTO ACQUE METEORICHE

SCALA 1:50

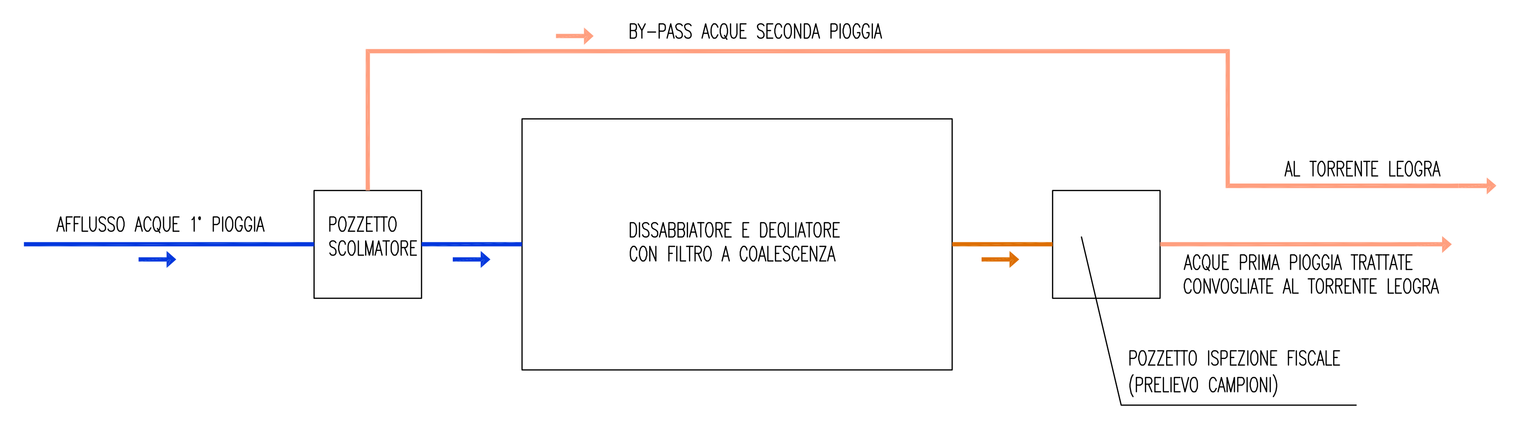

IMPIANTO DI TRATTAMENTO ACQUE METEORICHE
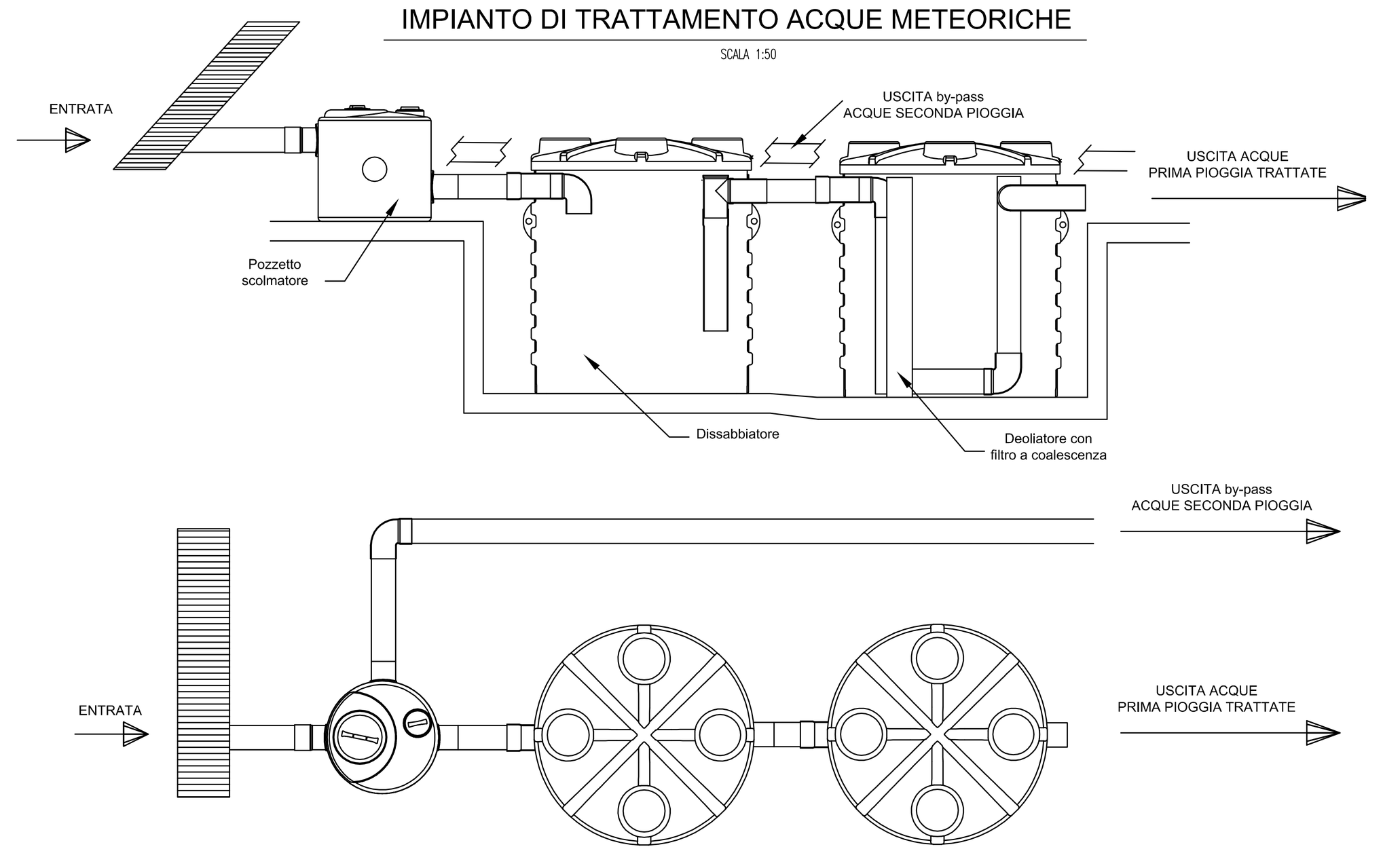
SCALA 1:50