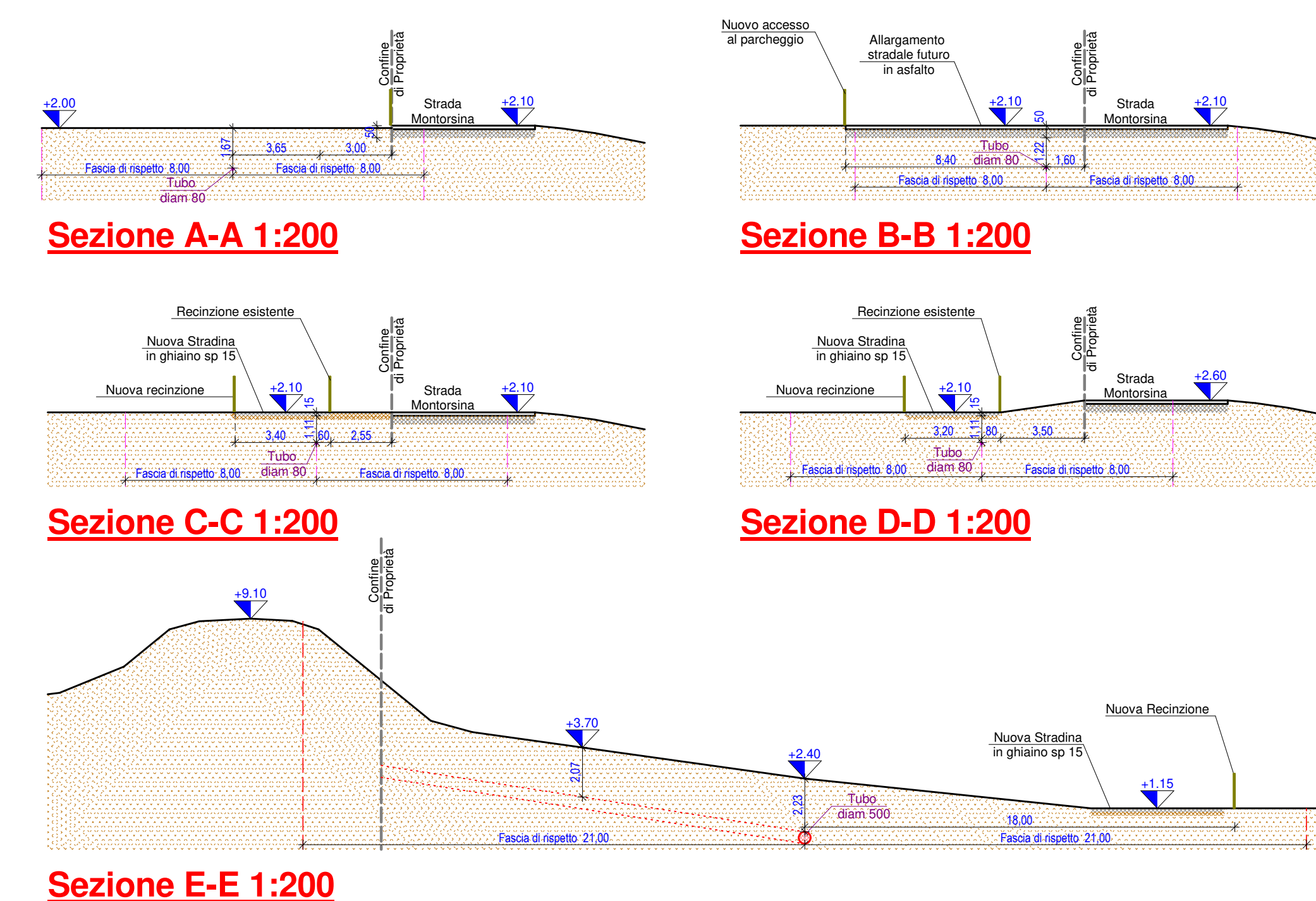
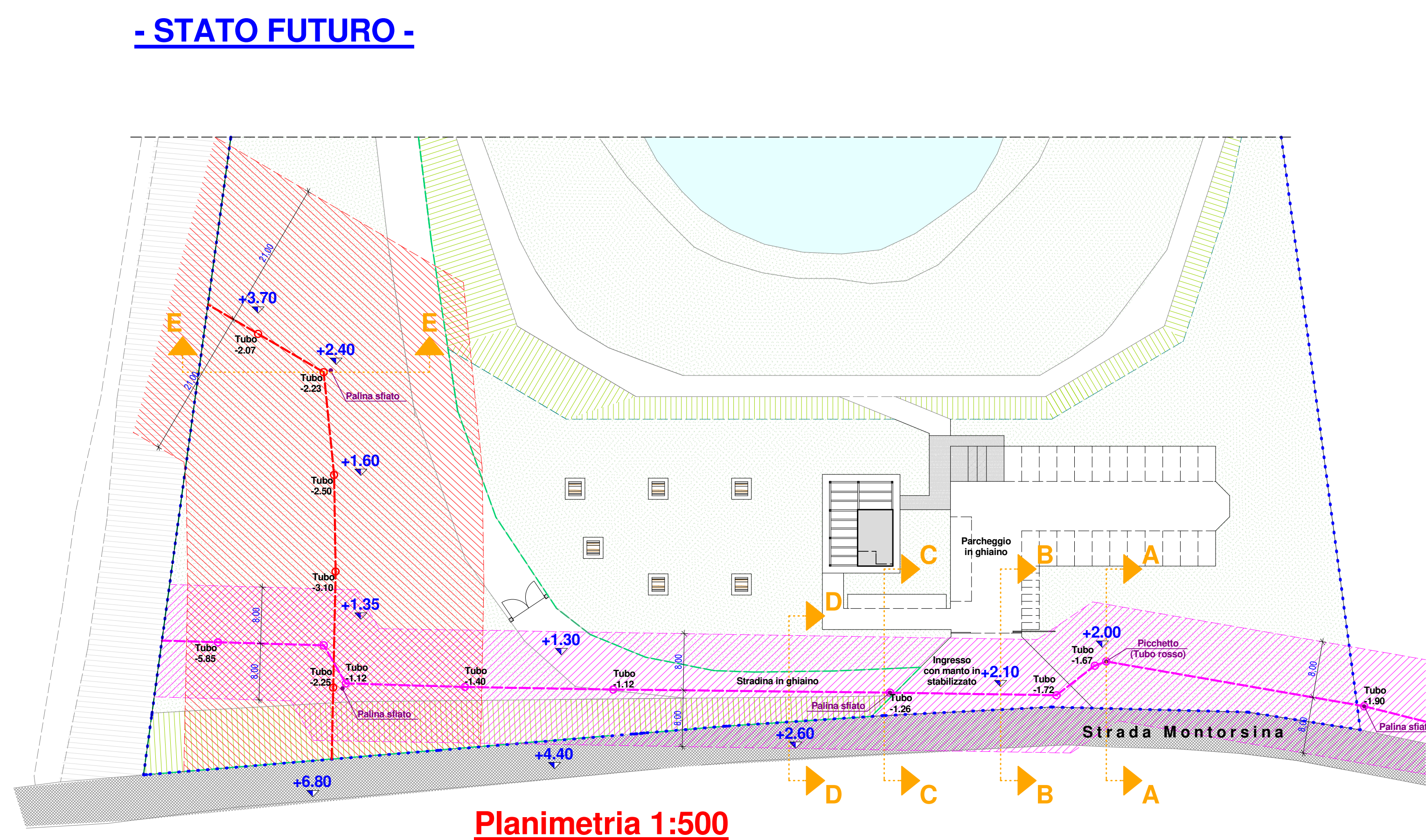
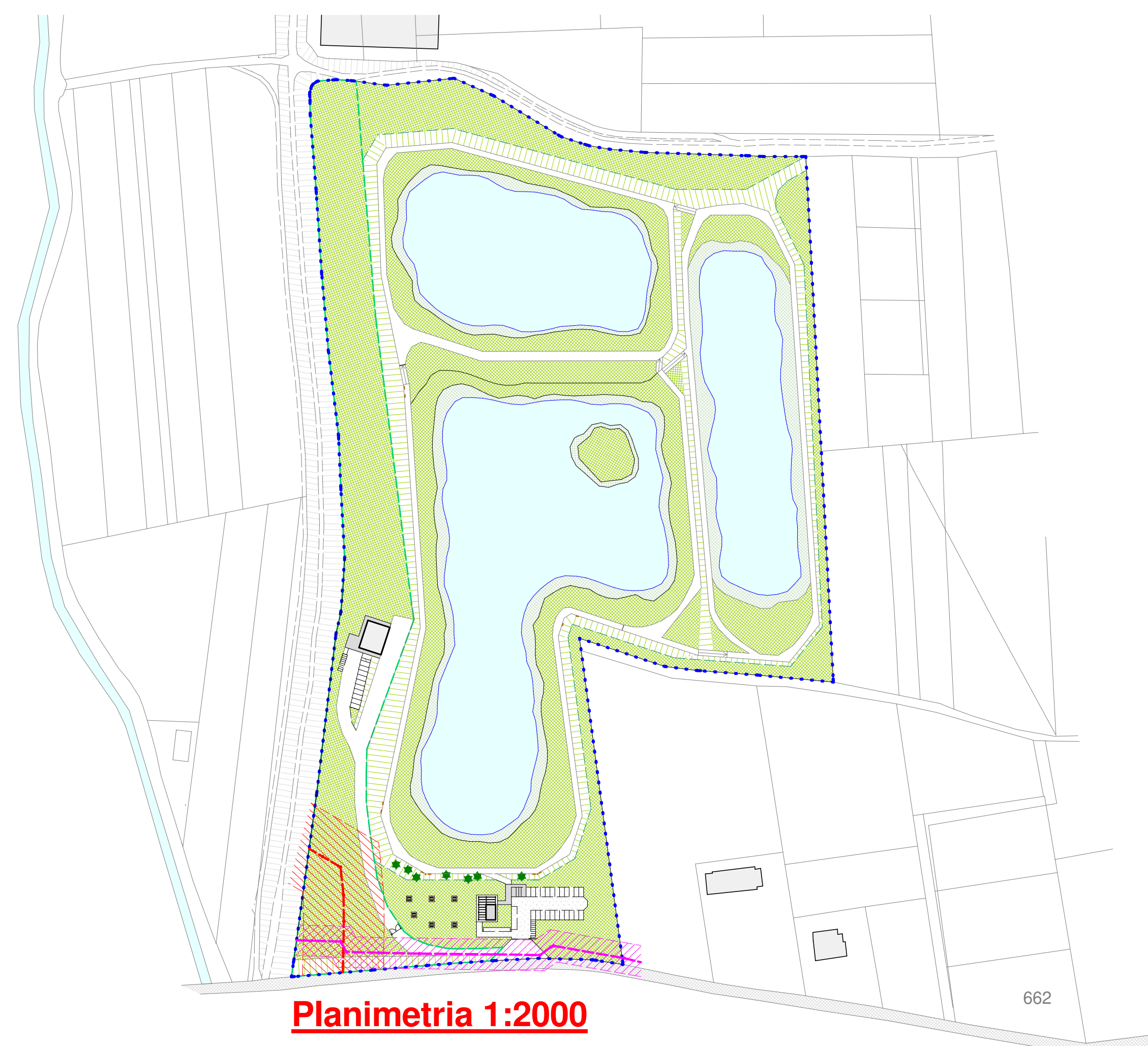
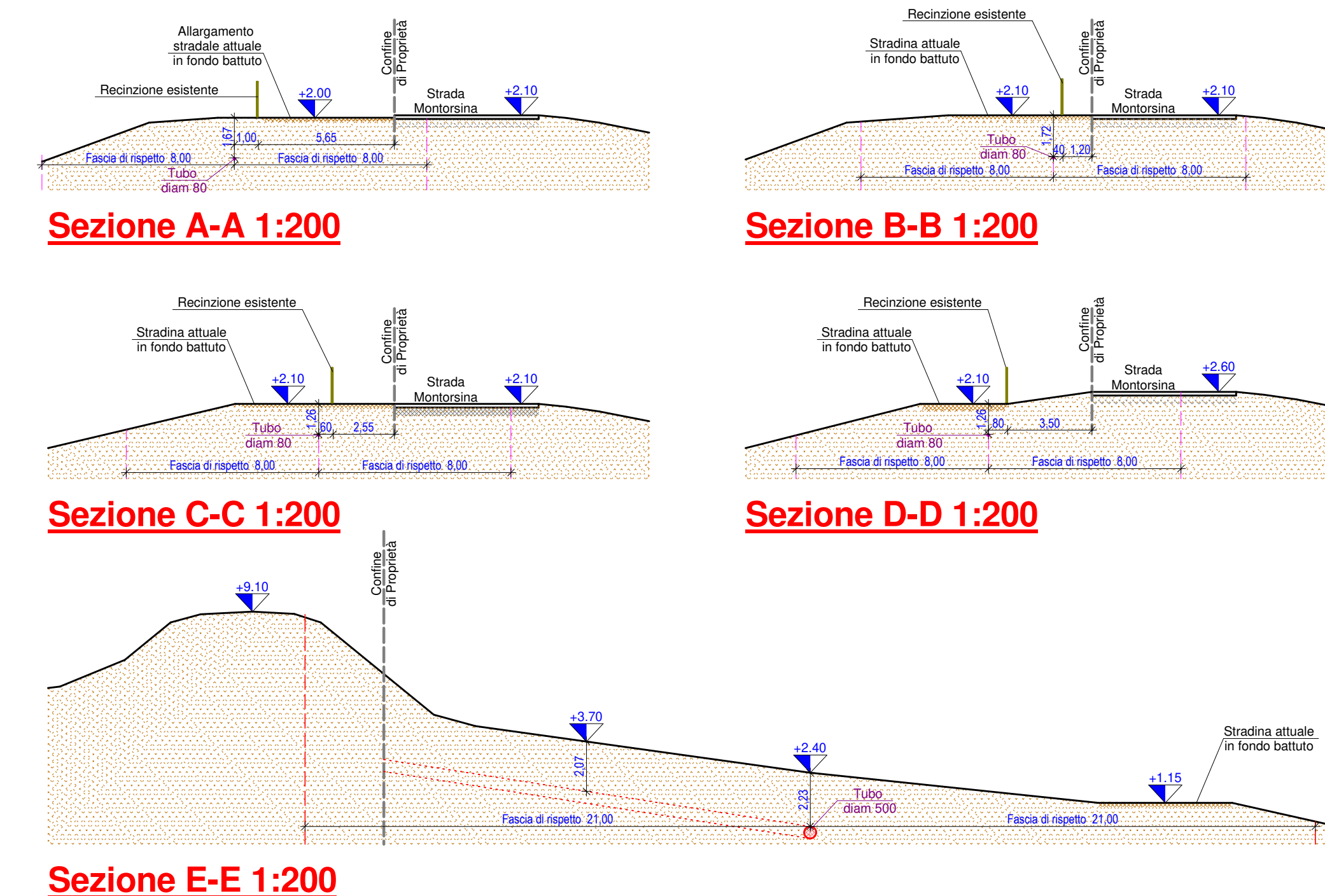
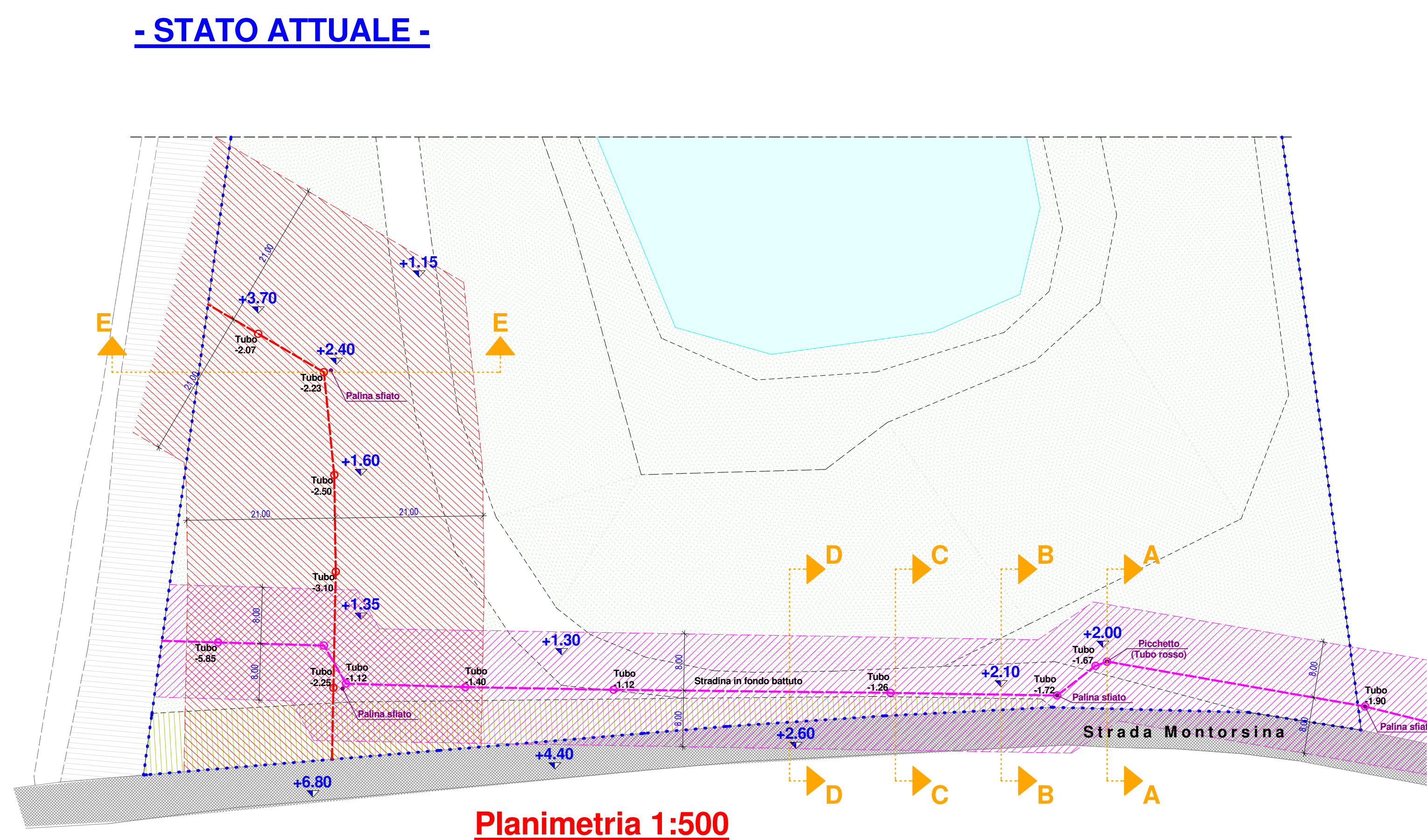
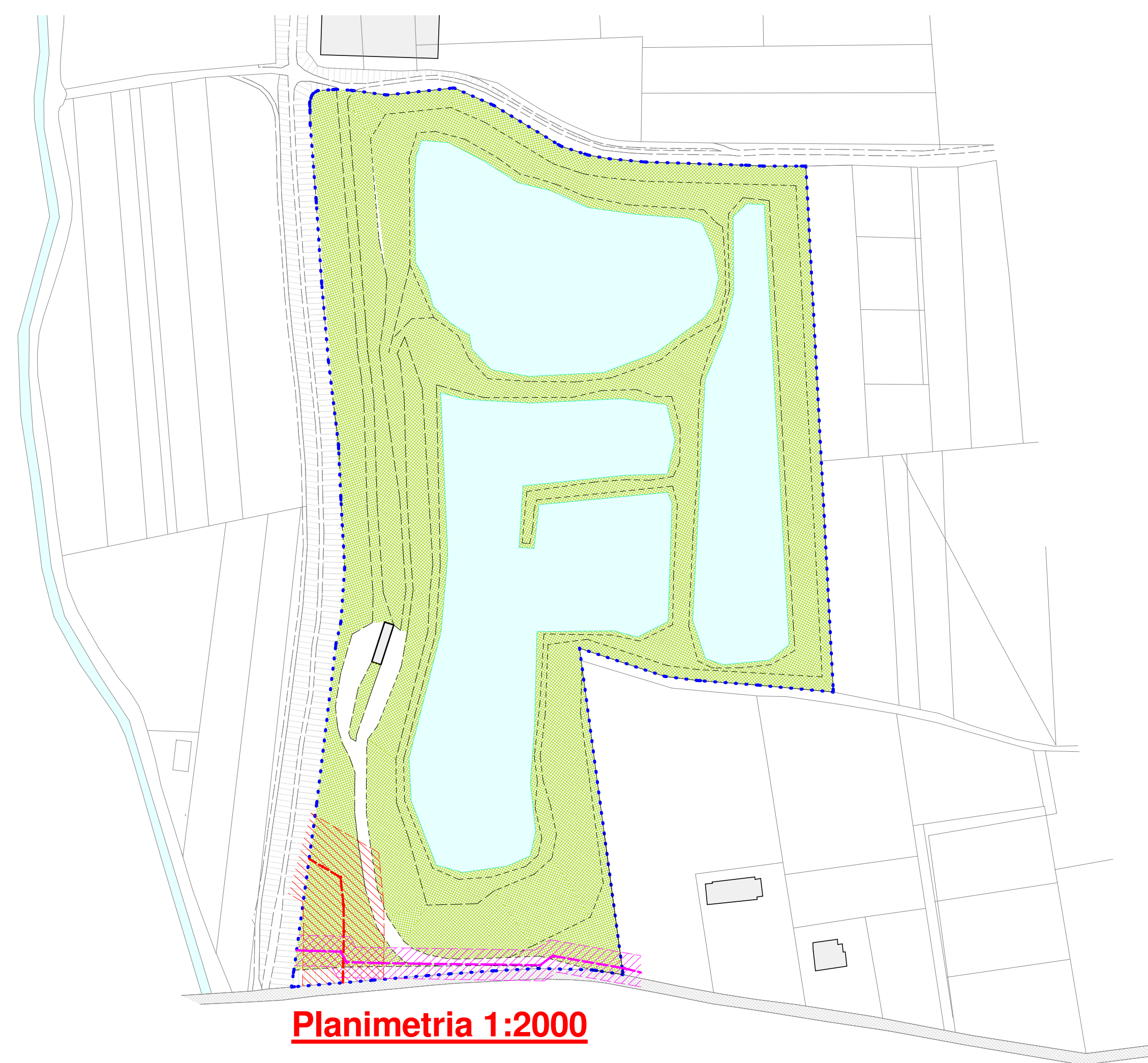
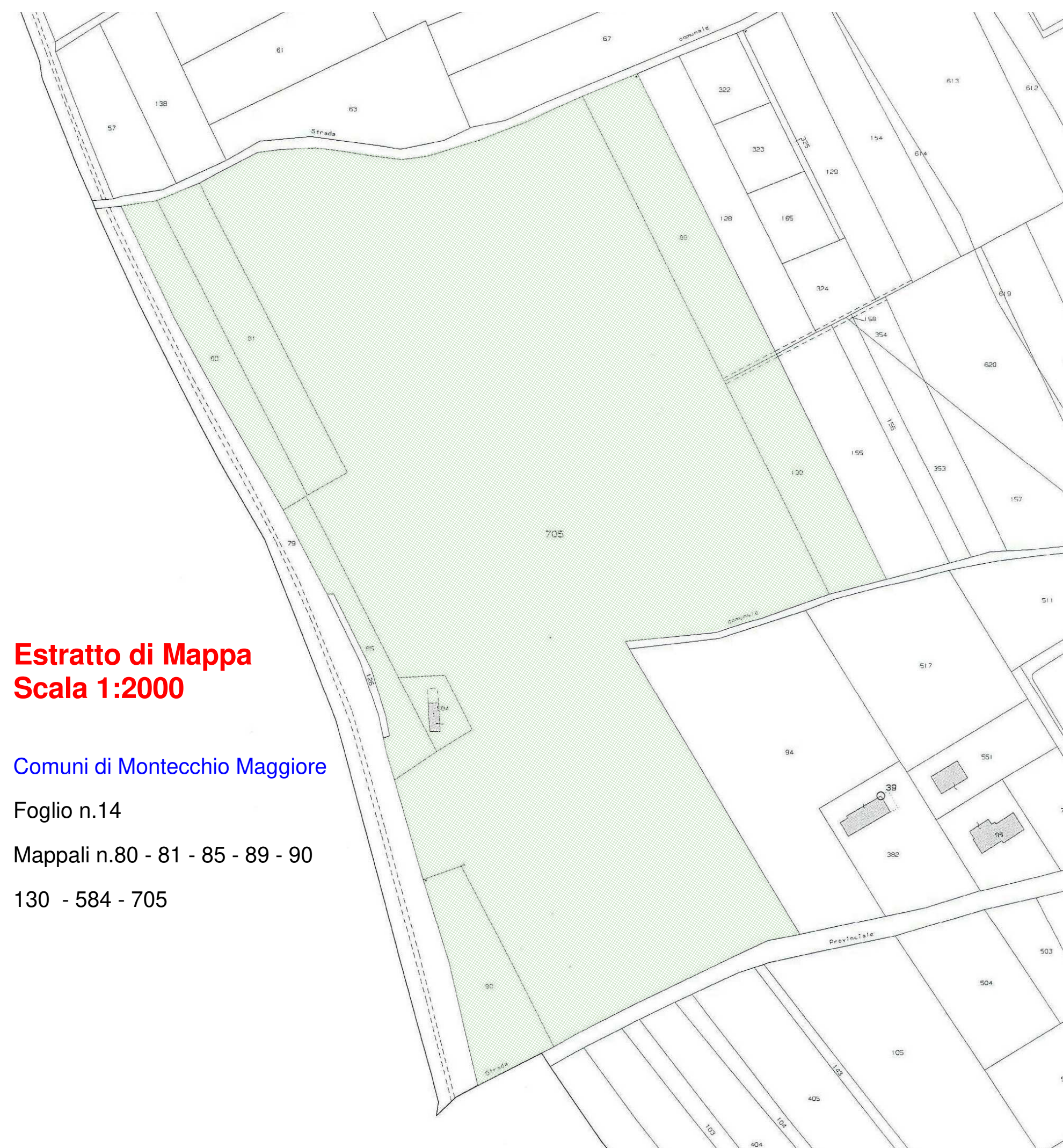


Estratto di Mappa
Scala 1:2000

Comuni di Montecchio Maggiore
Foglio n.14
Mappali n.80 - 81 - 85 - 89 - 90
130 - 584 - 705



PROPRONENTE: GEOSCAVI S.R.L. - Sovizzo (VI)	
TITOLO: PROGETTO RICOMPOSIZIONE AMBIENTALE CON CONSOLIDAMENTO SCARPATE E RIQUALIFICAZIONE DEL TERRENO DENOMINATO "LAGHETTI DI GIULIETTA E ROMEO" PROGETTO DEFINITIVO	
LOCALIZZAZIONE: COMUNE MONTECCHIO MAGGIORE (VI)	
TITOLO ELABORATO: RETE SNAM Stato Attuale e Stato Futuro	NUMERO ELABORATO: 18
I PROGETTISTI	
Geometra Paolo Rovizzi	Geologo Giuseppe Franco Darteni
Agronomo forestale Michele De Marchi	Agronomo forestale Michele Benetti
Il proponente: GEOSCAVI S.R.L. Sovizzo (VI) Il legale rappresentante:	
GRUPPO DI PROGETTAZIONE: GIARA ENGINEERING S.R.L. Via Puccini, 10 - Vicenza	
MODULO PROGETTI STUDIO ASSOCIATO via Cal del Guà n.4/a Montecchio Maggiore (VI)	
SCALA: 1:2000, 1:1000, 1:200	DATA EMISSIONE: Ottobre 2020

LEGENDA

- Tubo diam. 80 (3 pollici) e fascia di rispetto
- Tubo diam. 500 (20 pollici) e fascia di rispetto
- Confini catastali e numero mappali
- Area oggetto d'intervento
- Futuro confine di proprietà Geoscavi srl
- Confine di Proprietà
- Livello acqua
- Edifici
- Sezioni
- Quota Attuale invariata
- Dislivello tra quota terreno e tubo (profondità)
- Picchetto