Ingrandimento 1:200

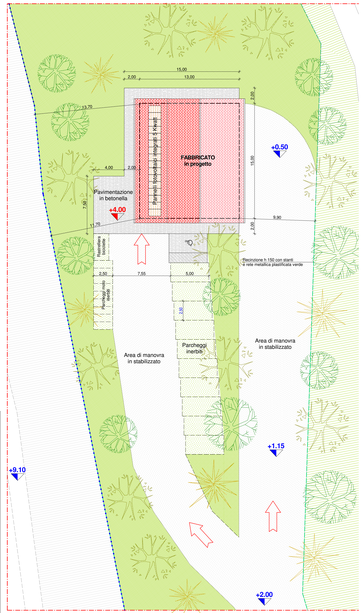

Sistemazione Esterna
Stato Futuro 1:1000

LEGENDA

- Confini catastali e numero mappali
- Area oggetto d'intervento
- Futuro confine di proprietà Geoscavi srl
- Limite Zona Tutela del Torrente Poscola
- Tracciato Piedemontana Veneta
- Confine di Proprietà
- Livello acqua
- Edifici
- Sezioni
- Quota Attuale
- Quota Futuro
- Alberatura esistente arboreo-arbustiva autoctona
- Postazione birdwatching

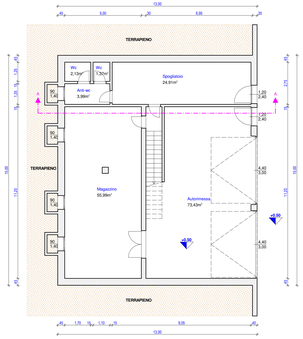

Pianta Piano Interrato - Scala 1:100

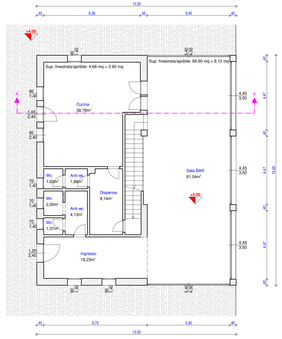

Pianta Piano Terra - Scala 1:100

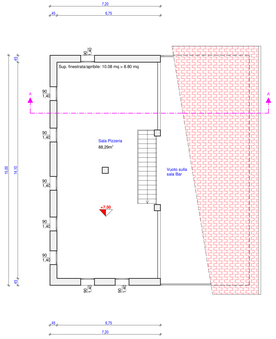

Pianta Piano Primo - Scala 1:100

Dim. Planivolumetrica 1:200

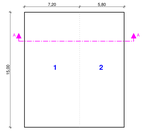

TAB. 1 Dati altezzametrici futura (marcati)					
DIMENSIONI SUPERFICIE/ALTEZZA/VOLUME					
1 - 2	15,00 x 13,00	195,00	3,50	682,50	
TOTALE				**682,50**	

TAB. 2 Dati altezzametrici futura (vari terra...)					
DIMENSIONI SUPERFICIE/ALTEZZA/VOLUME					
1	18,00 x 7,20	108,00	6,575	710,10	
2	15,00 x 5,80	87,00	3,85	334,95	
TOTALE		**195,00**		**1045,05**	

Sezione A-A - Scala 1:200

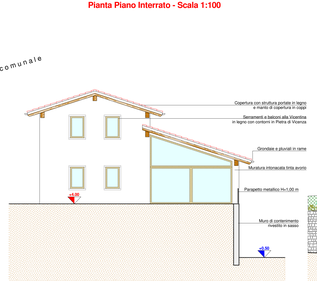

Prospetto Sud - Scala 1:100

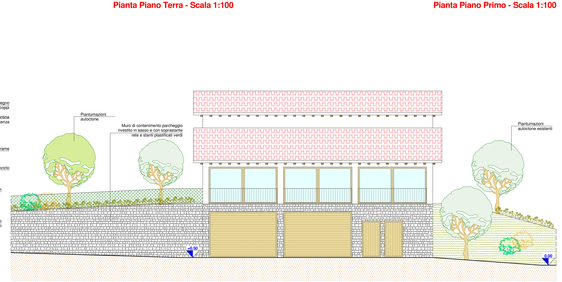

Prospetto Est - Scala 1:100

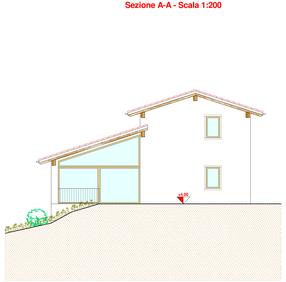

Prospetto Nord - Scala 1:100

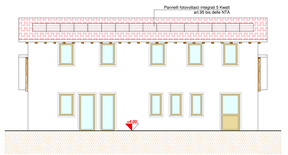

Prospetto Ovest - Scala 1:100

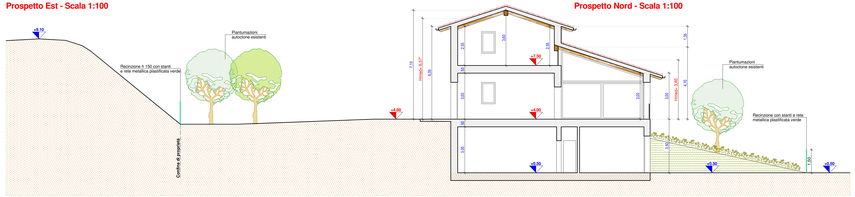

Sezione A-A - Scala 1:100

PROPONENTE:	GEOSCAVI S.R.L. - Sovizzo (VI)
TITOLO:	PROGETTO RICOMPOSIZIONE AMBIENTALE CON CONSOLIDAMENTO SCARPATE E RIQUALIFICAZIONE DEL TERRENO DENOMINATO "LAGHETTI DI GIULIETTA E ROMEO" PROGETTO DEFINITIVO
LOCALIZZAZIONE:	COMUNE MONTECCHIO MAGGIORE (VI)

TITOLO ELABORATO:	NUMERO ELABORATO
FABBRICATO AD USO RICETTIVO - Stato Futuro Planimetrie, Prospetti, Sezioni e Dimostrazione Planivolumetrica	14.2

I PROGETTISTI

Geometra Paolo Rovizzi	Geologo Giuseppe Franco Darteni
Agronomo forestale Michele De Marchi	Agronomo forestale Michele Benetti

Il proponente:		GRUPPO DI PROGETTAZIONE
GEOSCAVI S.R.L. Sovizzo (VI) Il legale rappresentante:		GIARA ENGINEERING S.R.L. Via Puccini, 10 - Vicenza
	SCALA : 1:1000,1:200,1:100	MODULO PROGETTI STUDIO ASSOCIATO via Col del Cuia n.4/a Montecchio Maggiore (VI)
	DATA EMISSIONE: Ottobre 2020	

Protocollo n. 0000000000 del 00/00/00000 - Pag. 1 di 1