LEGENDA

- Confini catastali e numero mappali
- Area oggetto d'intervento
- Futuro confine di proprietà Geoscavi srl
- Limite Zona Tutela del Torrente Poscola
- Tracciato Pedemontana Veneta
- Confine di Proprietà
- Livello acqua
- Edifici
- Sezioni
- Quota Attuale
- Quota Futuro
- Alberatura esistente arboreo-arbustiva autoctona
- Postazione birdwatching

Sezione A-A - Scala 1:500

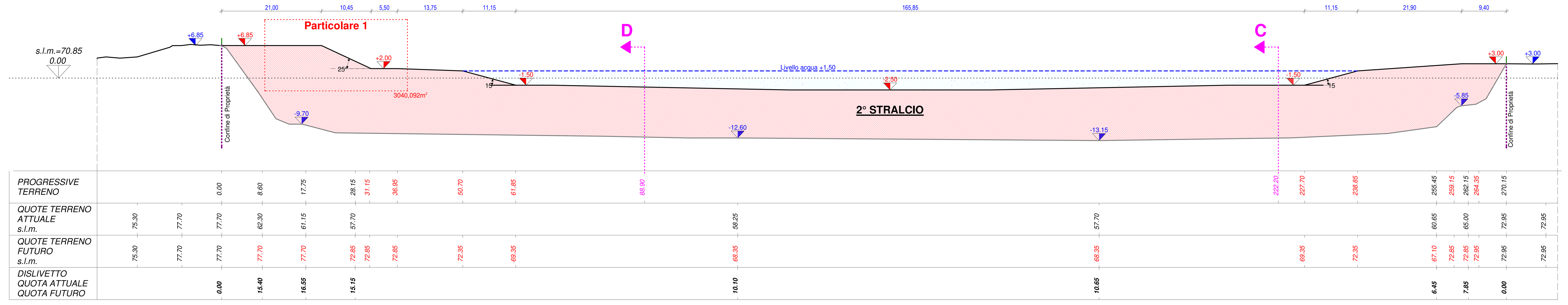

Sezione B-B - Scala 1:500

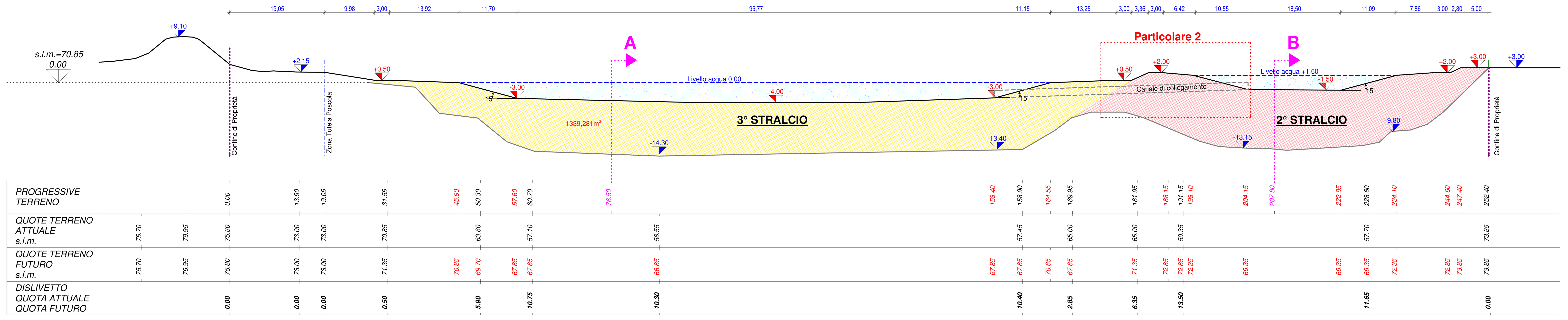

Sezione C-C - Scala 1:500

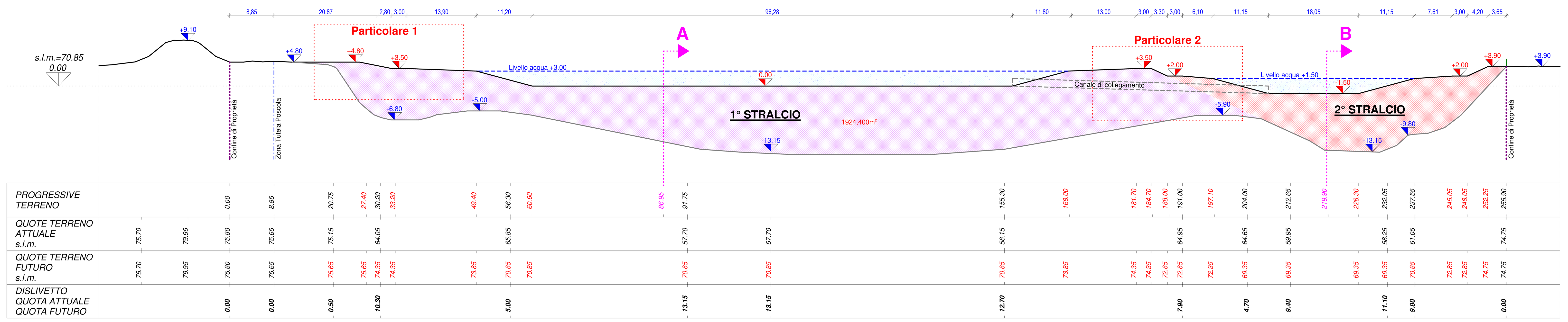

Sezione D-D - Scala 1:500

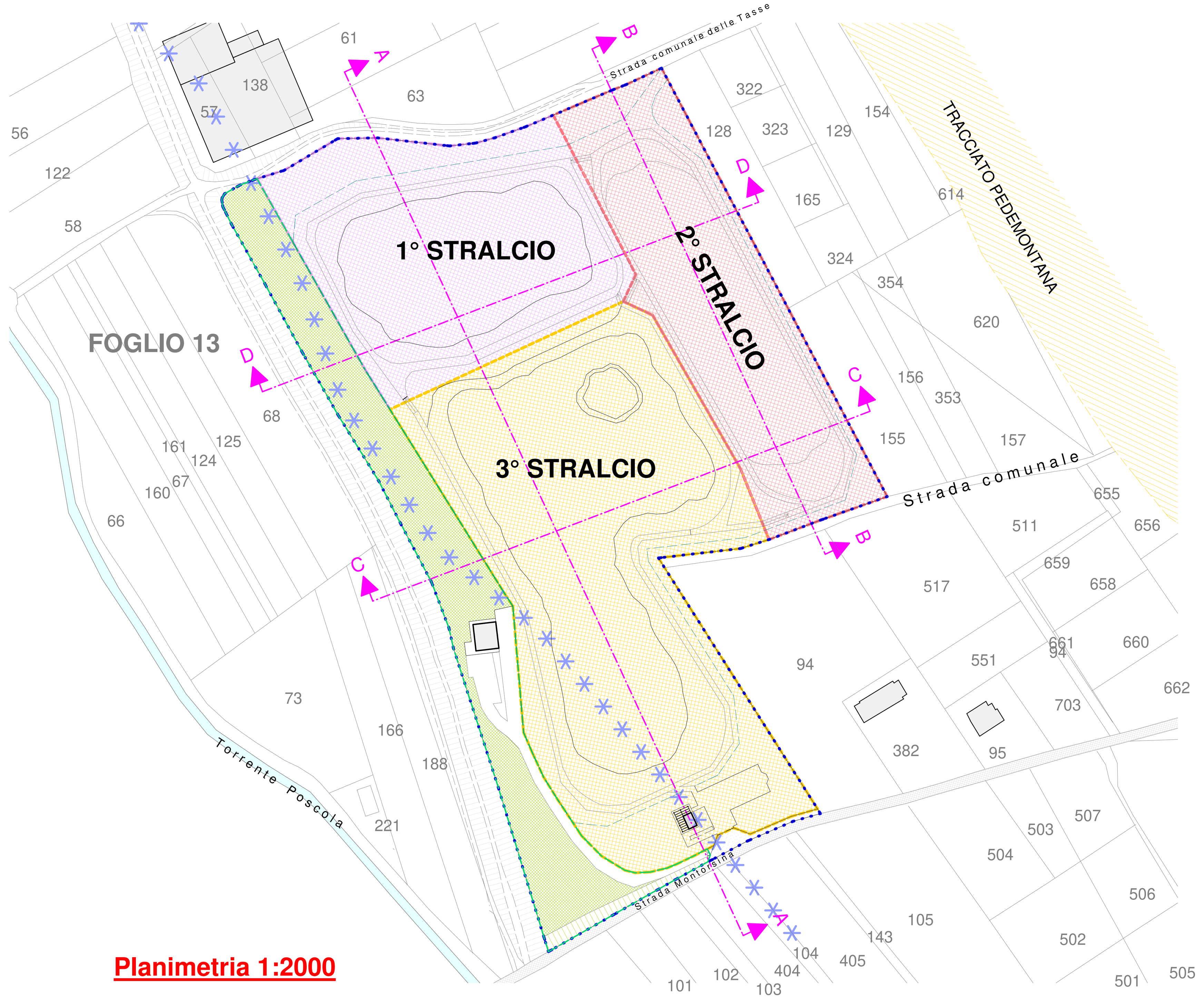

Planimetria 1:2000

PROPONENTE: GEOSCAVI S.R.L. - Sovizzo (VI)

TITOLO:

PROGETTO RICOMPOSIZIONE AMBIENTALE CON CONSOLIDAMENTO SCARPATE E RIQUALIFICAZIONE DEL TERRENO DENOMINATO "LAGHETTI DI GIULIETTA E ROMEO"
PROGETTO DEFINITIVO

LOCALIZZAZIONE: COMUNE MONTECCHIO MAGGIORE (VI)

TITOLO ELABORATO:
STATO FUTURO
Planimetria stralci e Sezioni

NUMERO ELABORATO: 13 REV.1

I PROGETTISTI

Geometra Paolo Rovizzi

Geologo Giuseppe Franco Darteni

Agronomo forestale Michele De Marchi

Agronomo forestale Michele Benetti

Il proponente:

GEOSCAVI S.R.L.
Sovizzo (VI)
Il legale rappresentante:

SCALA : 1:2000,1:500,1:200

DATA EMISSIONE: Ottobre 2020

GRUPPO DI PROGETTAZIONE

GIARA ENGINEERING S.R.L.
Via Puccini, 10 - Vicenza

MODULO PROGETTI
STUDIO ASSOCIATO
via Cal del Guà n.4/a
Montecchio Maggiore (VI)

Protocollo p_vi/aooprovi GE/2021/0004209 del 02/02/2021 - Pag. 1 di 1