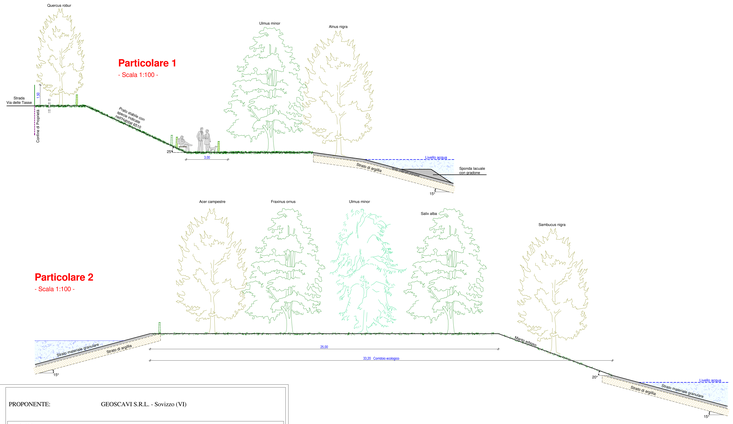

Sistemazione Finale 1:1000

Esempio di postazione birdwatching

LEGENDA

- Confini catastali e numero mappali
- Area oggetto d'intervento
- Futuro confine di proprietà Geoscavi srl
- Limite Zona Tutela del Torrente Poscola
- Tracciato Pedemontana Veneta
- Confine di Proprietà
- Livello acqua
- Edifici
- Sezioni
- Quota Attuale
- Quota Futuro
- Alberatura esistente arboreo-arbustiva autoctona
- Postazione birdwatching

Particolare Portico e Wc - Scala 1:100

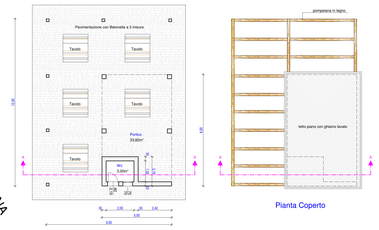

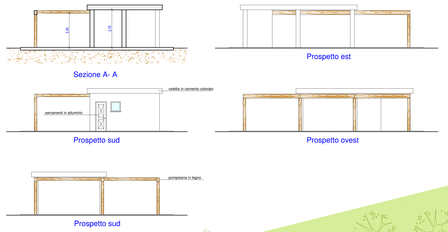

Dim. Planivolumetrica 1:200



TAB. 1 Dati dimensionali fabbricati					
	DIMENSIONI	SUPERFICI	ALTEZZA	VOLUME
1	8,00 x 5,00	40,00	2,70	108,00
TOTALE		40,00		108,00

Particolare Impianto Fotovoltaico - Scala 1:100

Ingrandimento 1:200

Protocollo di validazione: GEOSCAVI0000@pec.it prot. 0002202/2021 - Pag. 1 di 1

PROPONENTE: GEOSCAVI S.R.L. - Sovizzo (VI)

TITOLO:

PROGETTO RICOMPOSIZIONE AMBIENTALE CON CONSOLIDAMENTO SCARPATE E RIQUALIFICAZIONE DEL TERRENO DENOMINATO "LAGHETTI DI GIULIETTA E ROMEO" PROGETTO DEFINITIVO

LOCALIZZAZIONE: COMUNE MONTECCHIO MAGGIORE (VI)

TITOLO ELABORATO:
STATO FUTURO
Sistemazione finale e Particolari

NUMERO ELABORATO: 12 REV.1

I PROGETTISTI

Geometra Paolo Rovizzi

Geologo Giuseppe Franco Dartemi

Agronomo forestale Michele De Marchi

Agronomo forestale Michele Benetti

Il proponente:
GEOSCAVI S.R.L.
Sovizzo (VI)
Il legale rappresentante:

SCALA : 1:1000,1:100

DATA EMISSIONE: Ottobre 2020

GRUPPO DI PROGETTAZIONE
GIARA ENGINEERING S.R.L.
Via Puccini, 10 - Vicenza

MODULO PROGETTI STUDIO ASSOCIATO
via Caf del Gal n.4/a
Montecchio Maggiore (VI)