
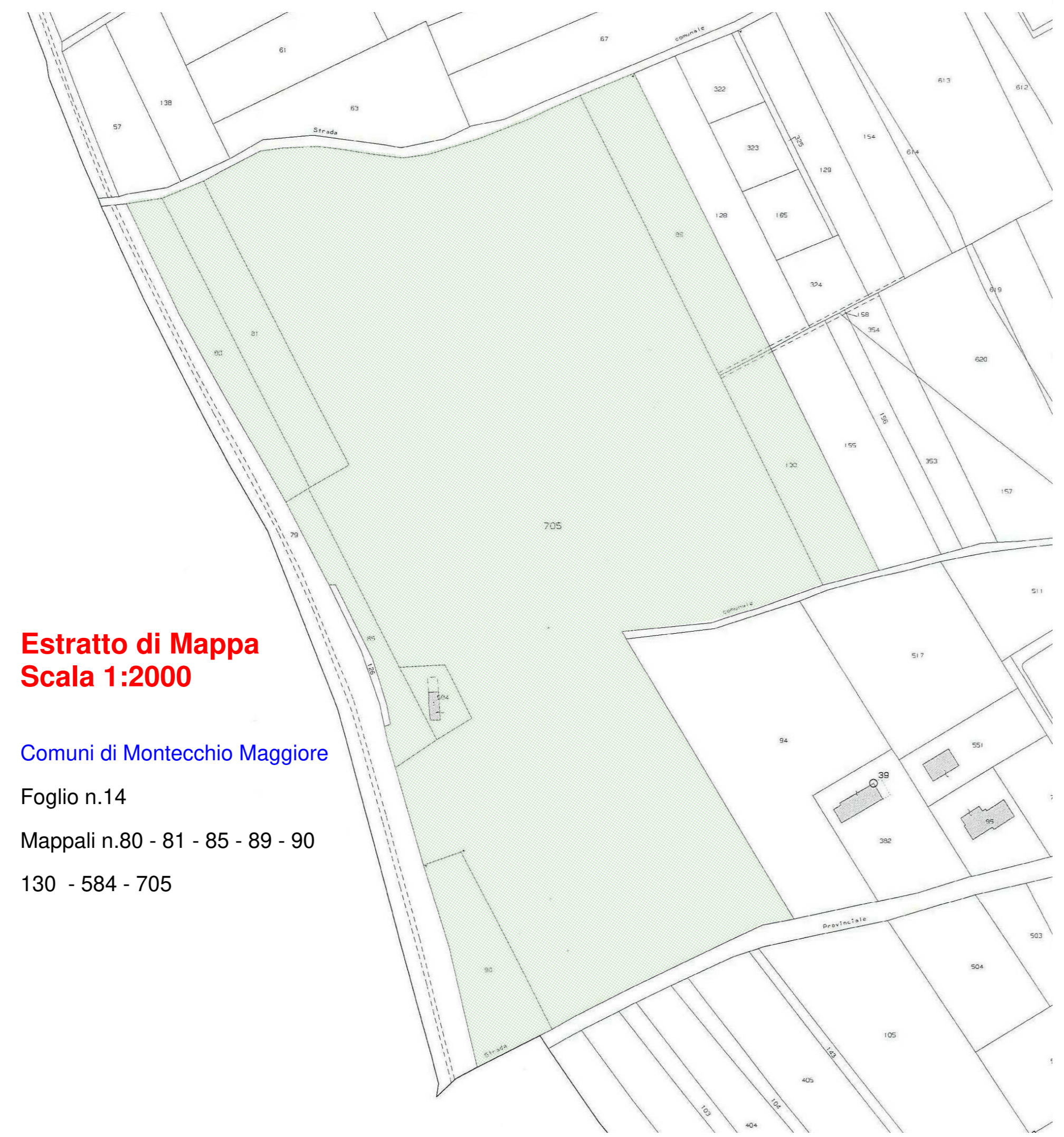


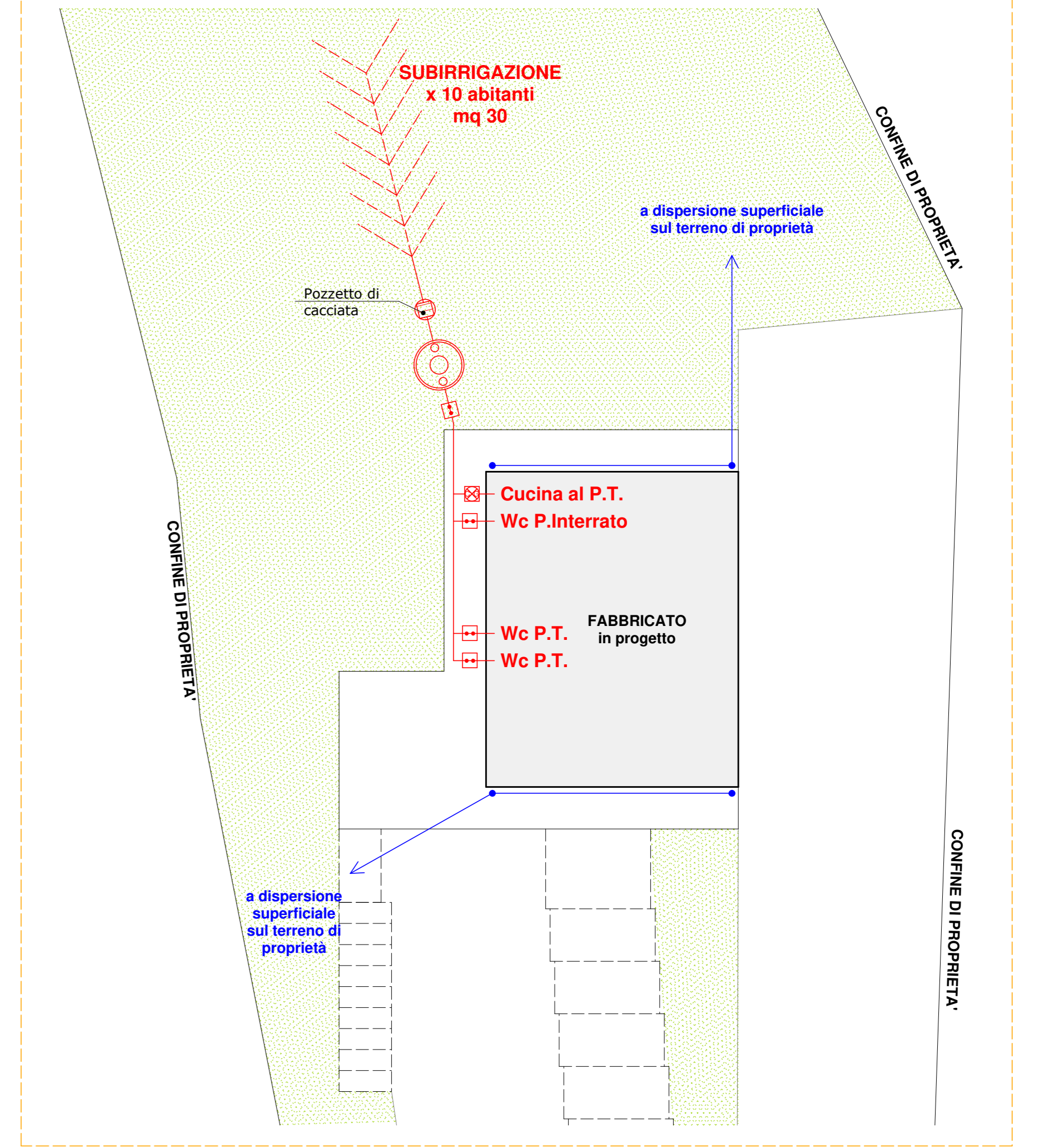
<b>PROPRONTE:</b> GEOSCAVI S.R.L. - Sovizzo (VI)	
<b>TITOLO:</b> PROGETTO RICOMPOSIZIONE AMBIENTALE CON CONSOLIDAMENTO SCARPATE E RIQUALIFICAZIONE DEL TERRENO DENOMINATO "LAGHETTI DI GIULIETTA E ROMEO" PROGETTO DEFINITIVO	
<b>LOCALIZZAZIONE:</b> COMUNE MONTECCHIO MAGGIORE (VI)	
	
<b>TITOLO ELABORATO:</b> SCHEMA SCARICHI Fabbricato in progetto e Wc area pic-nic	NUMERO ELABORATO <b>15</b>
<b>I PROGETTISTI</b>	
Geometra Paolo Rovizzi <hr/> Agronomo forestale Michele De Marchi	Geologo Giuseppe Franco Darteni <hr/> Agronomo forestale Michele Benetti
Il proponente: GEOSCAVI S.R.L. Sovizzo (VI) Il legale rappresentante:	<b>GRUPPO DI PROGETTAZIONE</b> GIARA ENGINEERING S.R.L. Via Puccini, 10 - Vicenza <hr/> MODULO PROGETTI STUDIO ASSOCIATO via Cal del Guà n.4/a Montecchio Maggiore (VI)
SCALA : 1:2000,1:1000,1:200 DATA EMISSIONE: Ottobre 2020	

**Estratto di Mappa  
Scala 1:2000**

Comuni di Montecchio Maggiore  
 Foglio n.14  
 Mappali n.80 - 81 - 85 - 89 - 90  
 130 - 584 - 705



**Planimetria 1:200**



**LEGENDA**

- Linea acque nere
- Linea acque meteoriche
- Sifone Firenze
- Pozzetto condensa grassi
- Pozzetto ispezione con tappo
- Pozzetto ispezione con tappo
- Pozzetti pluviali
- Vasca Imhoff

**Planimetria 1:200**

