LEGENDA

- Confini catastali e numero mappali
- Area oggetto d'intervento
- Futuro confine di proprietà Geoscavi srl
- Limite Zona Tutela del Torrente Poscola
- Tracciato Pedemontana Veneta
- Confine di Proprietà
- Livello acqua
- Edifici
- Sezioni
- Quota Attuale
- Quota Futuro
- Alberatura esistente arboreo-arbustiva autoctona
- Postazione birdwatching

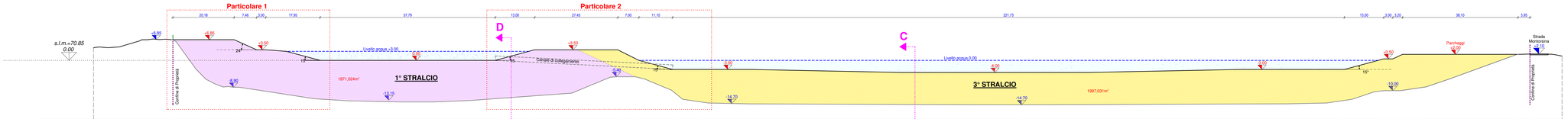

PROGRESSIVE TERRENO	0.00	11.45	20.00	27.65	35.75	37.40	48.60	108.15	111.65	118.38	146.80	153.78	164.80	173.95	244.95	280.10	386.65	399.65	405.65	410.25	443.95	447.90
QUOTE TERRENO ATTUALE s.l.m.	75.30	77.70	77.70	63.90	61.35	58.05	58.05	58.15	61.15	61.00	56.55	56.15	57.50	60.85	61.65	72.80	72.80	72.95	72.95	72.95	72.95	72.95
QUOTE TERRENO FUTURO s.l.m.	75.30	77.70	77.70	77.70	77.70	74.20	74.20	70.65	70.65	74.25	74.25	70.65	67.65	67.65	66.65	66.15	67.50	71.35	72.95	72.95	72.95	72.95
DISLIVETTO QUOTA ATTUALE QUOTA FUTURO		0.00	13.80	12.55	12.80			12.70		5.70	6.65	11.30				10.70	10.35	10.50	11.30	0.00	0.00	0.00

Sezione A-A - Scala 1:500

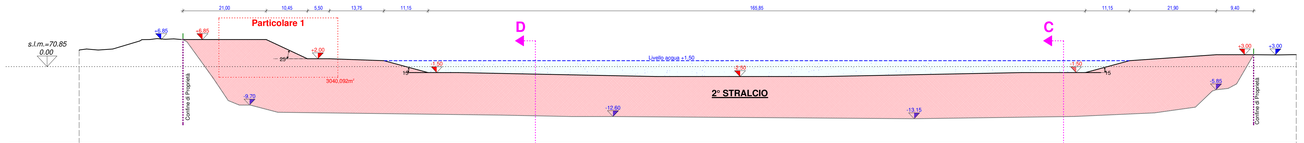

PROGRESSIVE TERRENO	0.00	8.60	17.75	28.15	31.65	36.95	50.70	61.85	89.90	222.20	227.70	238.85	255.45	258.15	262.15	264.30	270.15
QUOTE TERRENO ATTUALE s.l.m.	75.30	77.70	77.70	62.30	61.15	57.70	57.70	58.25		57.70			60.65	65.00	72.95	72.95	72.95
QUOTE TERRENO FUTURO s.l.m.	75.30	77.70	77.70	77.70	77.70	72.95	72.95	72.95	69.35	68.35	68.35	69.35	69.35	72.95	72.95	72.95	72.95
DISLIVETTO QUOTA ATTUALE QUOTA FUTURO		0.00	15.40	16.55	15.15			10.10		10.65			6.45	7.85	0.00		

Sezione B-B - Scala 1:500

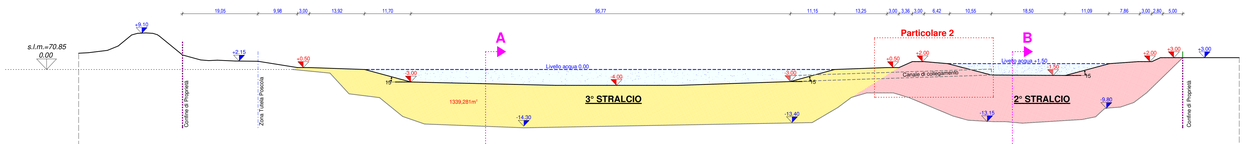

PROGRESSIVE TERRENO	0.00	13.90	19.05	31.55	45.40	50.30	57.60	63.70	76.50	103.40	158.90	164.65	169.95	181.95	188.15	193.10	204.15	207.80	222.95	235.60	238.10	244.60	247.40	252.40
QUOTE TERRENO ATTUALE s.l.m.	75.70	79.95	75.80	73.00	73.00	71.85	63.80	57.10	56.55	57.65	57.40	65.00	65.00	65.00	59.35	57.70	72.85	72.85	57.70	72.85	72.85	72.85	72.85	72.85
QUOTE TERRENO FUTURO s.l.m.	75.70	79.95	75.80	73.00	73.00	71.35	70.65	69.70	67.65	67.65	66.65	67.65	70.65	67.65	67.65	71.35	72.95	72.95	69.35	69.35	69.35	72.35	72.95	72.95
DISLIVETTO QUOTA ATTUALE QUOTA FUTURO		0.00		0.00	0.00	0.50	5.80	10.75	10.30	10.40	2.05	6.35	13.50				11.65			0.00				

Sezione C-C - Scala 1:500

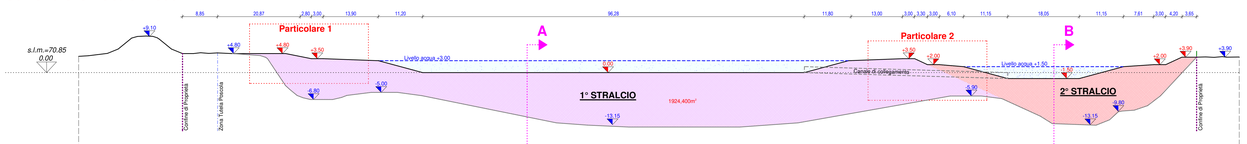

PROGRESSIVE TERRENO	0.00	8.85	20.75	27.40	30.20	33.20	49.40	56.30	60.60	86.95	91.75	155.30	166.00	181.70	184.70	188.00	189.00	197.10	204.60	212.65	219.90	226.30	232.05	237.55	245.05	248.05	252.25	255.80
QUOTE TERRENO ATTUALE s.l.m.	75.70	75.65	75.65	75.65	64.65	65.85	65.85	57.70	57.70	70.85	70.85	57.70	70.85	74.35	74.35	72.95	72.95	64.95	58.95	67.05	67.05	69.35	69.35	69.35	72.95	72.95	74.75	74.75
QUOTE TERRENO FUTURO s.l.m.	75.70	75.65	75.65	75.65	75.65	74.35	74.35	73.85	70.85	70.85	70.85	70.85	73.85	74.35	74.35	72.95	72.95	69.35	69.35	69.35	69.35	69.35	69.35	69.35	72.95	72.95	74.75	74.75
DISLIVETTO QUOTA ATTUALE QUOTA FUTURO		0.00	0.00	0.50	10.20		5.00		13.15	13.15		12.70		7.60		4.70	8.40		11.10	9.80		0.00					0.00	

Sezione D-D - Scala 1:500

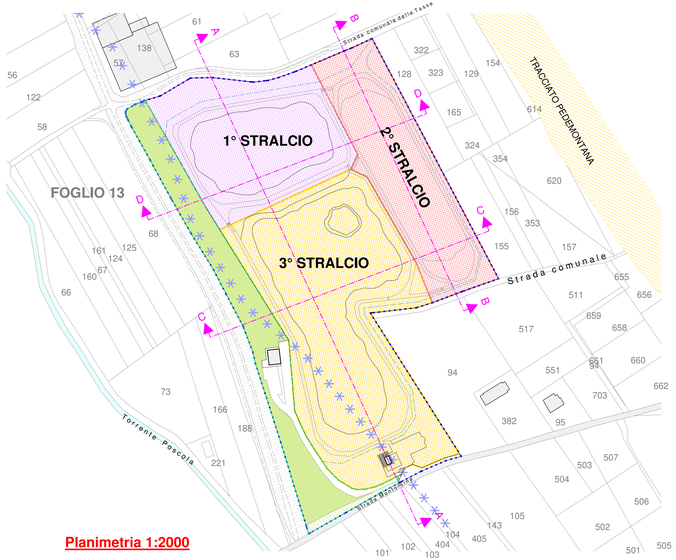

Planimetria 1:2000

PROPONENTE: GEOSCAVI S.R.L. - Sovizzo (VI)

TITOLO:

PROGETTO RICOMPOSIZIONE AMBIENTALE CON CONSOLIDAMENTO SCARPATE E RIQUALIFICAZIONE DEL TERRENO DENOMINATO "LAGHETTI DI GIULIETTA E ROMEO" PROGETTO DEFINITIVO

LOCALIZZAZIONE: COMUNE MONTECCHIO MAGGIORE (VI)

TITOLO ELABORATO:	NUMERO ELABORATO
STATO FUTURO Planimetria stralci e Sezioni	13

I PROGETTISTI

Geometra Paolo Rovizzi	Geologo Giuseppe Franco Darteni
Agronomo forestale Michele De Marchi	Agronomo forestale Michele Benetti

Il proponente:		GRUPPO DI PROGETTAZIONE
GEOSCAVI S.R.L. Sovizzo (VI) Il legale rappresentante:		GIARA ENGINEERING S.R.L. Via Puccini, 10 - Vicenza
	SCALA : 1:2000,1:500,1:200	MODULO PROGETTI STUDIO ASSOCIATO via Cal del Guà n.4/a Montecchio Maggiore (VI)
	DATA EMISSIONE: Ottobre 2020	