Protocollo in ingresso: GEOSCAVI0005483 del 27/10/2020 - Pag. 1 di 1

Particolare 1
- Scala 1:100 -

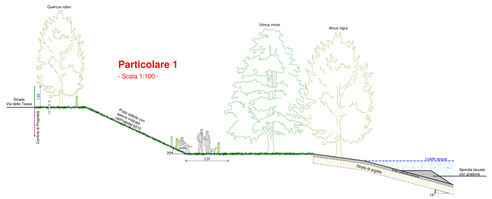

Particolare 2
- Scala 1:100 -



PROPONENTE: GEOSCAVI S.R.L. - Sovizzo (VI)

TITOLO:

PROGETTO RICOMPOSIZIONE AMBIENTALE CON
CONSOLIDAMENTO SCARPATE E RIQUALIFICAZIONE
DEL TERRENO DENOMINATO "LAGHETTI DI GIULIETTA E ROMEO"
PROGETTO DEFINITIVO

LOCALIZZAZIONE: COMUNE MONTECCHIO MAGGIORE (VI)

TITOLO ELABORATO:
STATO FUTURO
Sistemazione finale e Particolari

NUMERO ELABORATO: 12

I PROGETTISTI

Geometra Paolo Rovizzi	Geologo Giuseppe Franco Dartenti
Agronomo forestale Michele De Marchi	Agronomo forestale Michele Benetti

Il proponente:
GEOSCAVI S.R.L.
Sovizzo (VI)
Il legale rappresentante:

GRUPPO DI PROGETTAZIONE
GIARA ENGINEERING S.R.L.
Via Puccini, 10 - Vicenza

MODULO PROGETTI
STUDIO ASSOCIATO
via Cal del Gnà n.4/a
Montecchio Maggiore (VI)

SCALA : 1:1000,1:100

DATA EMISSIONE: Ottobre 2020

LEGENDA

- Confini catastali e numero mappali
- Area oggetto d'intervento
- Futuro confine di proprietà Geoscavi srl
- Limite Zona Tutela del Torrente Poscola
- Tracciato Pedemontana Veneta
- Confine di Proprietà
- Livello acqua
- Edifici
- Sezioni
- Quota Attuale
- Quota Futuro
- Alberatura esistente arboreo-arbustiva autoctona
- Postazione birdwatching

Esempio di postazione birdwatching

Sistemazione Finale 1:1000

Particolare Portico e Wc - Scala 1:100

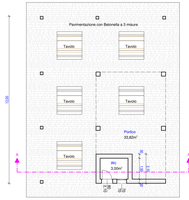

Pianta piano terra



Pianta Coperto

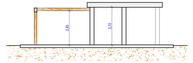

Sezione A- A

Prospetto sud

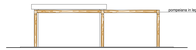

Prospetto sud

Prospetto est

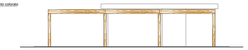

Prospetto ovest

Dim. Planivolumetrica 1:200

TAB. 1 Dati dimensionali futuri

	DIMENSIONI	SUPERFICI	ALTEZZA	VOLUMI
1	8,00 x 5,00	40,00	2,75	110,00
TOTALE		40,00		110,00

Particolare Impianto Fotovoltaico - Scala 1:100

Sezione

Prospetto

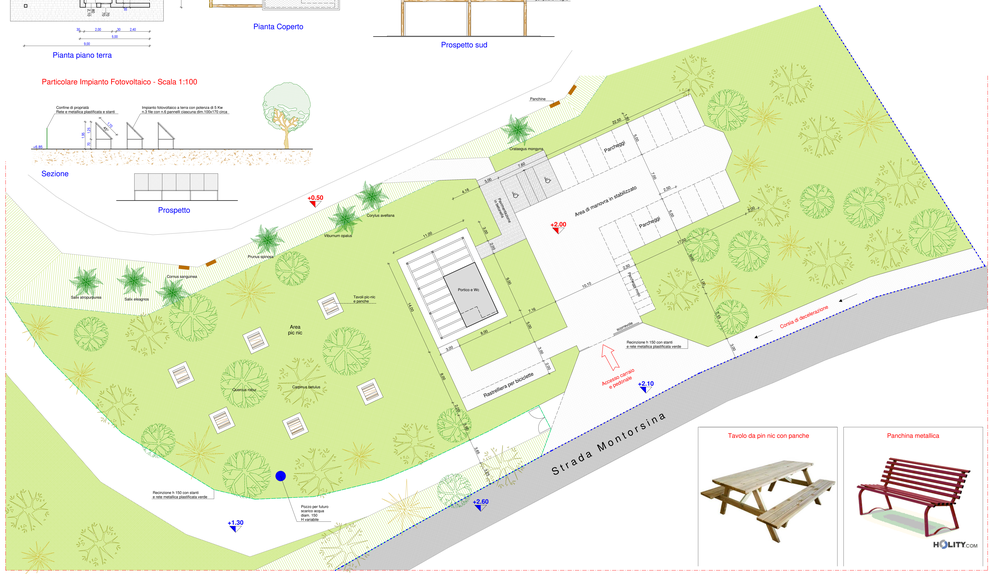

Ingrandimento 1:200

Tavolo da pin nic con panche

Panchina metallica