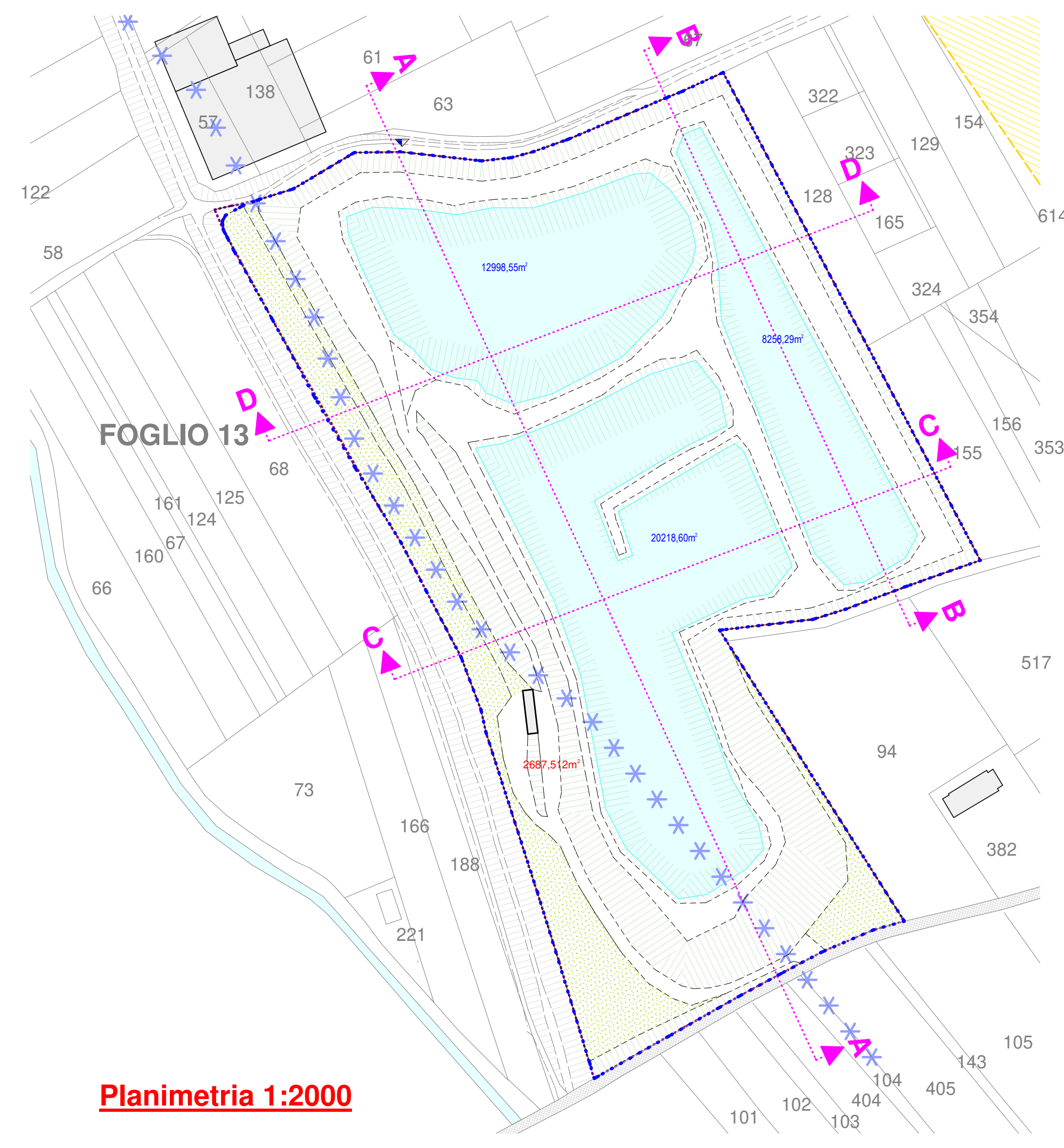
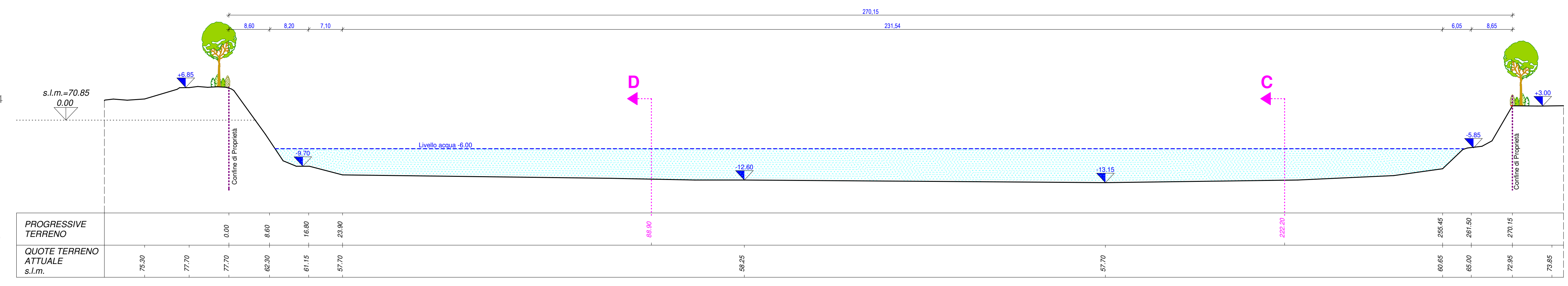


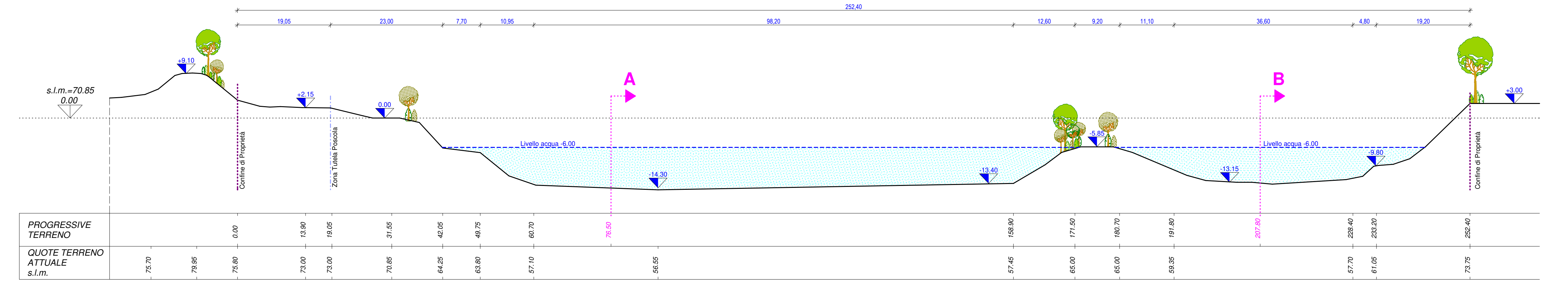
Sezione A-A - Scala 1:500



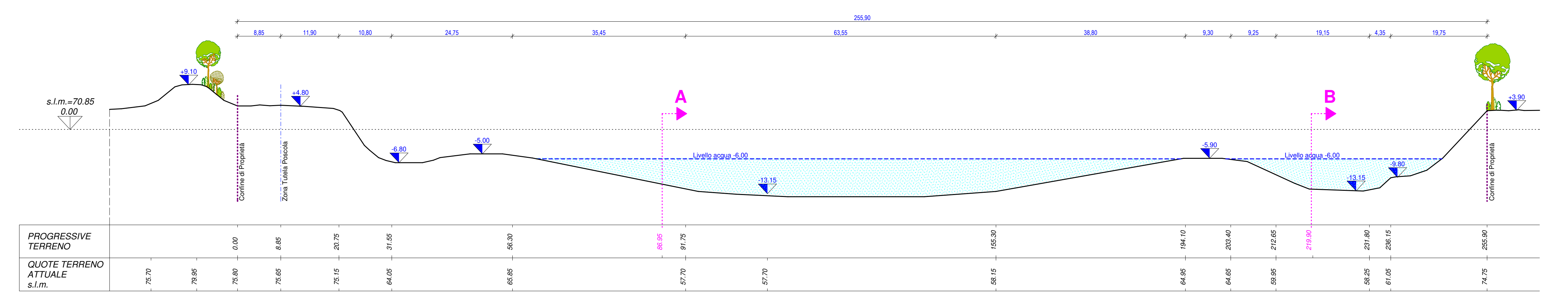
Planimetria 1:2000



Sezione B-B - Scala 1:500



Sezione C-C - Scala 1:500



Sezione D-D - Scala 1:500

PROPRONTE: GEOSCAVI S.R.L. - Sovizzo (VI)

TITOLO: PROGETTO RICOMPOSIZIONE AMBIENTALE CON CONSOLIDAMENTO SCARPATE E RIQUALIFICAZIONE DEL TERRENO DENOMINATO "LAGHETTI DI GIULIETTA E ROMEO" PROGETTO DEFINITIVO

LOCALIZZAZIONE: COMUNE MONTECCHIO MAGGIORE (VI)

TITOLO ELABORATO: STATO ATTUALE Piano quotato e Sezioni

NUMERO ELABORATO: 11

I PROGETTISTI

Geometra Paolo Rovizzi | Geologo Giuseppe Franco Darteni

Agronomo forestale Michele De Marchi | Agronomo forestale Michele Benetti

Il proponente: GEOSCAVI S.R.L. Sovizzo (VI) Il legale rappresentante:

GRUPPO DI PROGETTAZIONE: GIARA ENGINEERING S.R.L. Via Puccini, 10 - Vicenza

MODULO PROGETTI STUDIO ASSOCIATO via Cal del Guà n.4/a Montebelluna (VI)

SCALA: 1:2000, 1:500

DATA EMISSIONE: Ottobre 2020

LEGENDA

- Confini catastali e numero mappali
- - - Area oggetto d'intervento
- - - Futuro confine di proprietà Geoscavi srl
- * Limite Zona Tutela del Torrente Poscola
- Tracciato Pedemontana Veneta
- Contorno di Proprietà
- Livello acqua
- Edifici
- Sezioni
- Quota Attuale
- Quota Futuro
- Alberatura esistente arboreo-arbustiva autoctona
- Postazione birdwatching