L'Estensore:
ing. Ruggero Rigoni
iscritto al n. 1023
dell'Ordine degli Ingegneri di Vicenza

Il Proponente:
B.L.M. TRASPORTI S.r.l.
L'Amministratore Unico

Provincia di Vicenza
Comune di Montecchio Precalcino

B.L.M. TRASPORTI s.r.l.
Via S.Francesco, n. 54
36030 - Montecchio Precalcino
Tel. 0445 864911 - C.F. e P.IVA n.00792760241

VERIFICA DI ASSOGGETTABILITÀ (A V.I.A.)

(art. 19 D.Lgs. 152/06 e ss.mm.ii. e art. 13 della L.R. N. 4/16)

ai fini del

RINNOVO DELL'AUTORIZZAZIONE ALL'ESERCIZIO DELL'IMPIANTO DI RECUPERO RIFIUTI SPECIALI NON PERICOLOSI DELLA DITTA B.L.M. TRASPORTI s.r.l.

sito in

Comune di Montecchio Precalcino

INQUADRAMENTO TERRITORIALE

C1

scale: 1:10.000 - 1:5.000 - 1:2.000

data: Settembre 2020

STUDIO DI INGEGNERIA AMBIENTALE ING. RUGGERO RIGONI
Via Divisione Folgore, n. 36 - 36100 VICENZA
Tel.: 0444.927477 - email: rigoni@ordine.ingegneri.vi.it

Estratto di C.T.R.
- scala 1:10.000 -

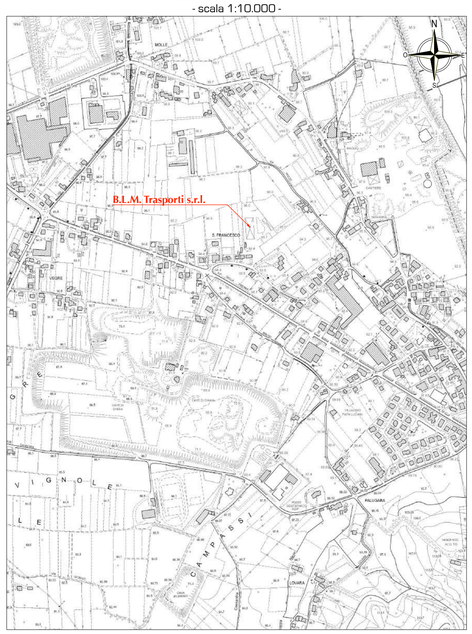

Estratto di Mappa Catastale
- scala 1:2.000 -

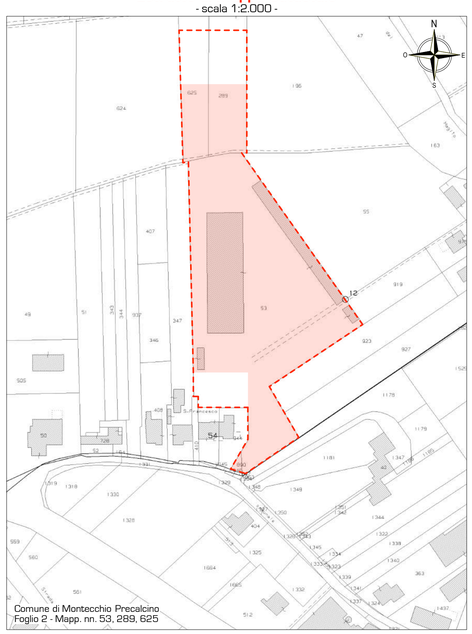

B.L.M. Trasporti s.r.l.
Area operativa

Estratto del Piano degli Interventi (P.I.) del Comune di Montecchio Precalcino
(Var. 7/2016)
- scala 1:5.000 -

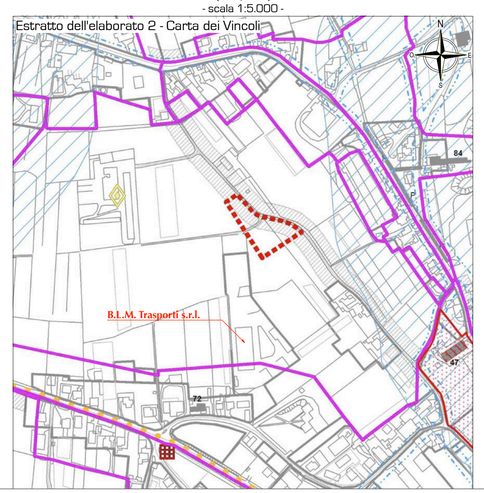

LEGENDA

Limite amministrativo comunale		Vincolo Paesaggistico - Ambientale	Art. 52.4
Centro abitato		Aree Boscate - Rif. PATI	Art. 52.3
Elementi generatori di Vincolo - Rif. PATI		Ambiti di varco agricolo non compromesso	Art. 52.23
		Ambiti di linea d'orizzonte	Art. 52.21
Cimiteri	Art. 52.11	Viabilità panoramica	Art. 52.22
Allevamenti intensivi	Art. 52.12	Corridoi ecologici principali	
Fonti idropotabili	Art. 52.16	Corridoi ecologici secondari	
Impianti di comunicazione	Art. 52.15	Compatibilità geologica ai fini edificatori - non idonea - Rif. PATI	
Coni Visuali	Art. 52.22	Pertinenza Tutelata - Rif. PATI	Art. 52.5
Manufatti minori di interesse ambientale testimoniale	Art. 52.26	Contesti figurativi dei complessi monumentali - Rif. PATI	Art. 53
Individuazione dei Centri Storici	Art. 25	Schedatura edifici antichi e relativo numero	Art. 24
Fascie di rispetto cimiteriale	Art. 52.11	Edifici storici monumentali (D.lgs 42/2004)	Art. 52.5
Fascie di rispetto stradale	Art. 52.7	Edifici individuati dalle Ville Venete	Art. 52.26
Fascie di rispetto ferroviario	Art. 52.8	Viabilità di progetto	Art. 43
Fascie di rispetto e tutela elettrodotti	Art. 52.14	Perimetro ZTO	
Fascie di rispetto vincolate (D.Lgs 42/2004 ex 431/85)	Art. 52.2	Aree di ricomposizione ambientale	
Fascie di rispetto fluviale e idraulico (RD368/1904)	Art. 52.9	Cave	E estinta A attiva — Art. 52.17
Fascie di rispetto fonti idropotabili	Art. 52.16	Discariche	
Vincolo Archeologico	Art. 52.6		

Estratto del Piano di Assetto del Territorio Intercomunale (P.A.T.I.) "Terre di Pedemontana Vicentina"
(Comuni di Breganze, Calvene, Fara Vicentino, Lugo di Vicenza, Montecchio Precalcino, Salcedo, Sarcedo e Zugliano)
- scala 1:10.000 -

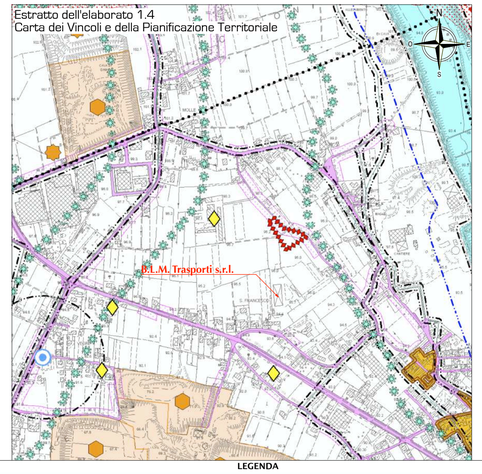

LEGENDA

Confini comunali	Art. 4	**Altri elementi**	
Confine del PATI	Art. 4	Idrografia/Fascie di rispetto	Art. 7
Vincoli		Idrografia/Fascie di rispetto di profondità diverse - L.R. 11/2004 art. 41 lett. g)	Art. 7
Vincolo monumentale D.Lgs 42/2004	Art. 7	Discariche	Art. 7
Vincolo idrogeologico-forestale R.D.L. 30.12.23, n. 3267	Art. 7	Cava Attiva o Inattiva	Art. 7
Vincolo sismico O.P.C.M. 3274/2003 - Zona 3	Art. 7	Depuratori/Fascie di rispetto	Art. 7
Vincolo paesaggistico D.Lgs. 42/2004 Aree di notevole interesse pubblico	Art. 7	Pozzi e sorgenti di prelievo per uso idropotabile/Fascie di rispetto	Art. 7
Vincolo paesaggistico D.Lgs. 42/2004 Corsi d'acqua	Art. 7	Viabilità/Fascie di rispetto	Art. 7
Vincolo paesaggistico D.Lgs. 42/2004 Aree boscate	Art. 7	Ferrovia/Fascie di rispetto	Art. 7
Vincolo paesaggistico D.Lgs. 42/2004 Aree assegnate alle università agrarie e zone gravate da usi civici	Art. 7	Elettrodotto/Fascie di rispetto	Art. 7
Vincolo paesaggistico D.Lgs. 42/2004 Zone di interesse archeologico	Art. 7	Fascie di rispetto Gasdotti	Art. 7
Rete natura 2000		Cimiteri/Fascie di rispetto	Art. 7
Sito di importanza comunitaria	Art. 7	Impianti di telecomunicazione/elettronica ad uso pubblico	Art. 7
Pianificazione di livello superiore		Aree a rischio di incidente rilevante	Art. 7
Piano di Area o di Settore vigente o adottato	Art. 7	Allevamenti zootecnici intensivi	Art. 7
Centro storico	Art. 7-19		

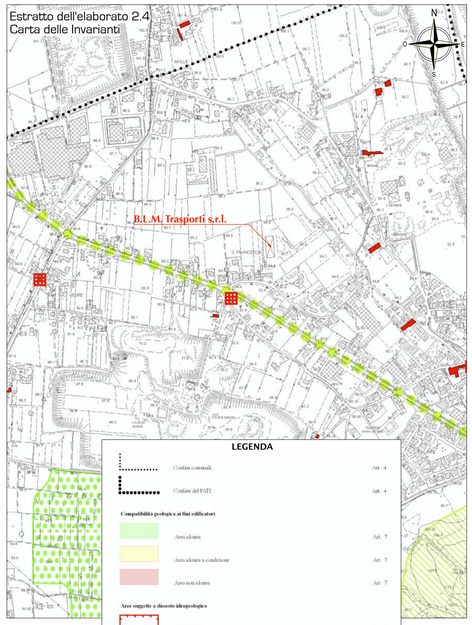

LEGENDA

Confini comunali	Art. 4
Confine del PATI	Art. 4
Compatibilità geologica ai fini edificatori	
Area idonea	Art. 7
Area idonea a condizione	Art. 7
Area non idonea	Art. 7
Aree soggette a dissesto idrogeologico	
Area di frana	Art. 7
Area esondabile o a ristagno idrico	Art. 7
Area soggetta ad erosione	Art. 7
Area di cava	Art. 7
Altre componenti	
Corsi d'acqua principali (alvei ed argini)	Art. 7
Fossati, canali, roggie	Art. 7
Classe rischio sismico (Zona 3)	Art. 7
Tronchi d'alveo dispersioni	Art. 7
Tronchi d'alveo parzialmente dispersioni	Art. 7

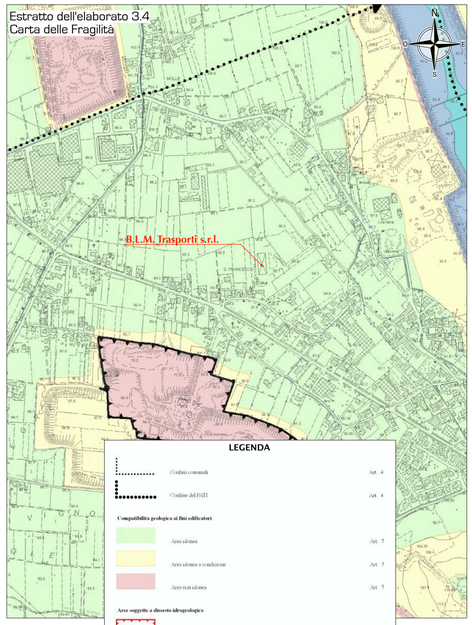

LEGENDA

Confini comunali	Art. 4
Confine del PATI	Art. 4
Compatibilità geologica ai fini edificatori	
Area idonea	Art. 7
Area idonea a condizione	Art. 7
Area non idonea	Art. 7
Aree soggette a dissesto idrogeologico	
Area di frana	Art. 7
Area esondabile o a ristagno idrico	Art. 7
Area soggetta ad erosione	Art. 7
Area di cava	Art. 7
Altre componenti	
Corsi d'acqua principali (alvei ed argini)	Art. 7
Fossati, canali, roggie	Art. 7
Classe rischio sismico (Zona 3)	Art. 7
Tronchi d'alveo dispersioni	Art. 7
Tronchi d'alveo parzialmente dispersioni	Art. 7

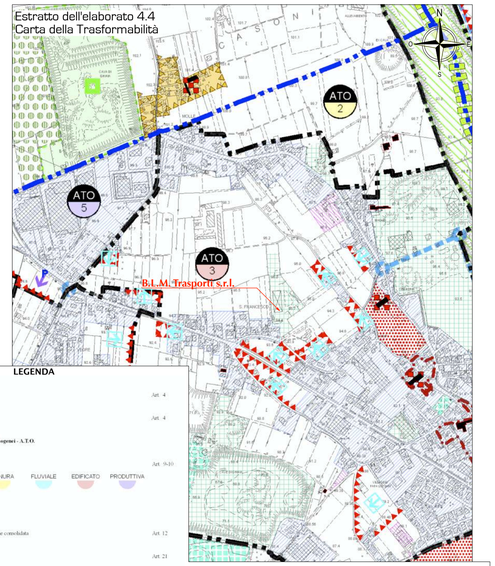

LEGENDA

Confini comunali	Art. 4	**Valori e tutele**	
Confine del PATI	Art. 4	Ambiti per la formazione di parchi	Art. 24
Individuazione degli Ambiti Territoriali Omogenei - A.T.O.		Ville individuate nella pubblicazione dell'Istituto regionale per le Ville Venete	Art. 7-23
ATO N — MONTAGNA, COLLINA, PIANURA, FLUVIALE, EDIFICATO, PRODUTTIVA	Art. 9-10	Edifici e complessi di valore monumentale testimoniale	Art. 23
Azioni strategiche		Centri storici di notevole importanza	Art. 19
Aree di urbanizzazione consolidata	Art. 12	Centri storici di grande interesse	Art. 19
Edificazione diffusa	Art. 21	Pertinenze scoperte da tutelare	Art. 22
Aree idonee per interventi diretti di miglioramento della qualità urbana e territoriale	Art. 15	Contesti figurativi dei complessi monumentali	Art. 23
Aree da riqualificazione e riconversione	Art. 16	Corti rurali	Art. 26
Opere incongrue	Art. 29	Zone da annotazione o transizione	Art. 25
Elementi di degrado	Art. 29	Corridoi ecologici principali	Art. 31
Interventi di riordino della zona agricola	Art. 20	Corridoi ecologici secondari	Art. 31
Limite fisico alla nuova edificazione con riferimento alle caratteristiche paesaggistico-ambientali, tecnico-agronomiche e di integrità fondiaria del tessuto	Art. 13		
Linee preferenziali di sviluppo insediativo	Art. 14		
Specifiche destinazioni d'uso P - Residenza; PI - Polo produttivo intercomunale	Art. 14		
Servizi di interesse comune di maggior rilevanza	Art. 27		
Infrastrutture e attrezzature di maggior rilevanza	Art. 30		
Contesti territoriali destinati alla realizzazione di programma complesso	Art. 17		
Attività produttive in zona impropria	Art. 18-32		