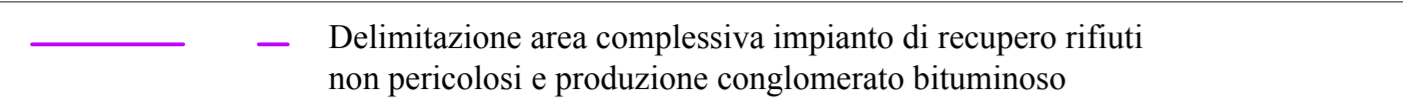

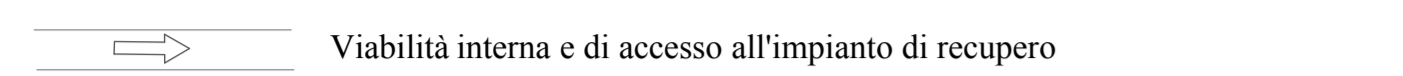
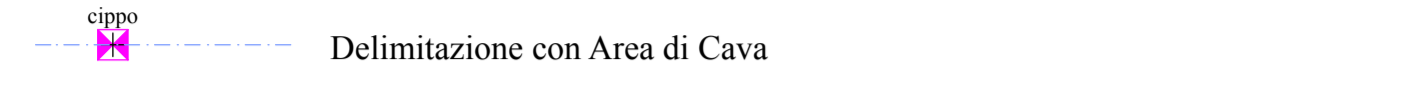

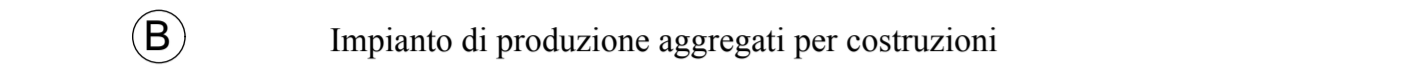
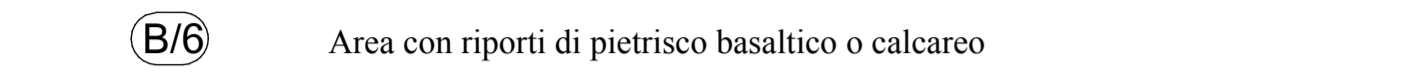
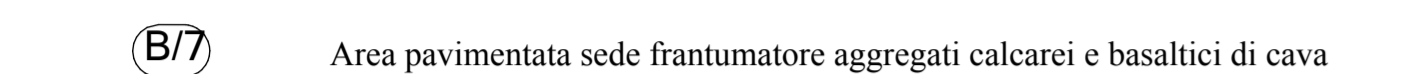

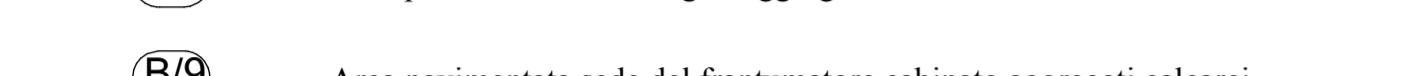
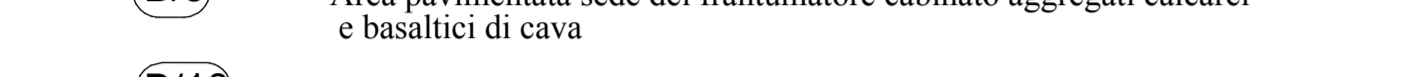






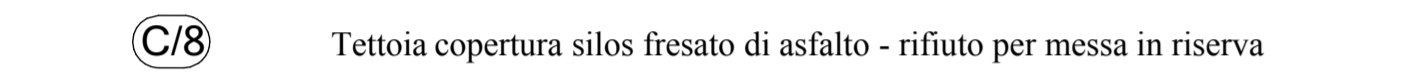
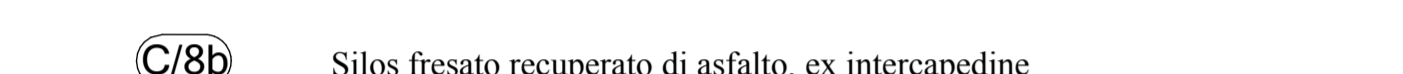

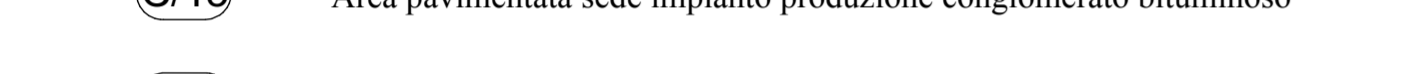
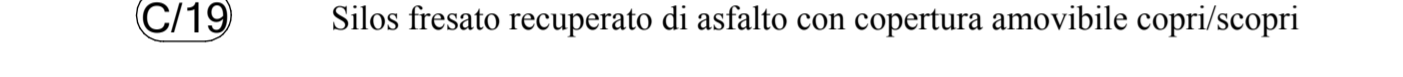
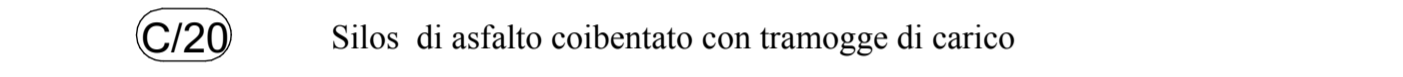
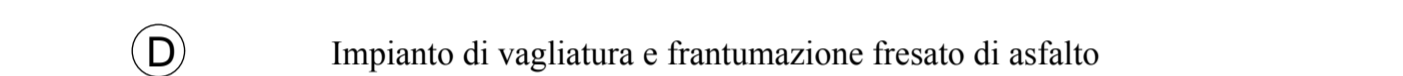
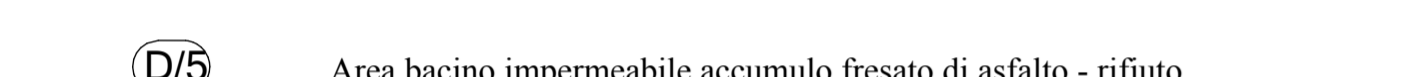

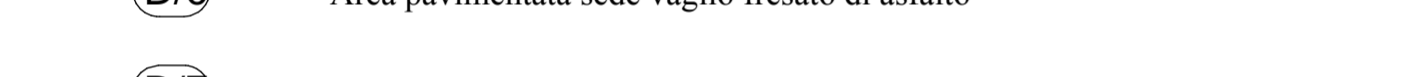
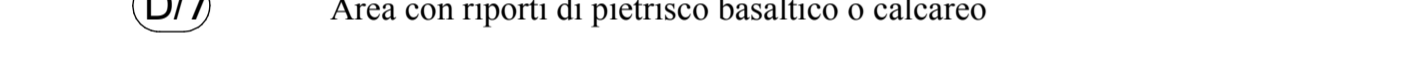
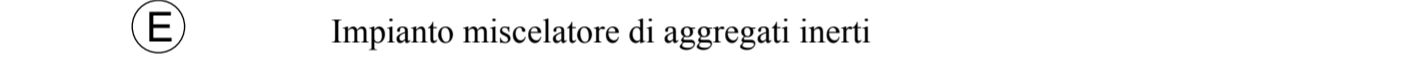
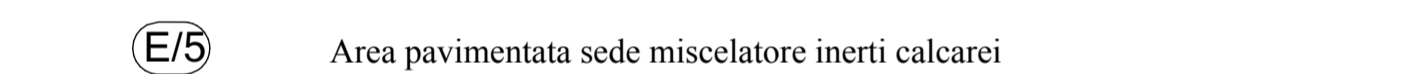

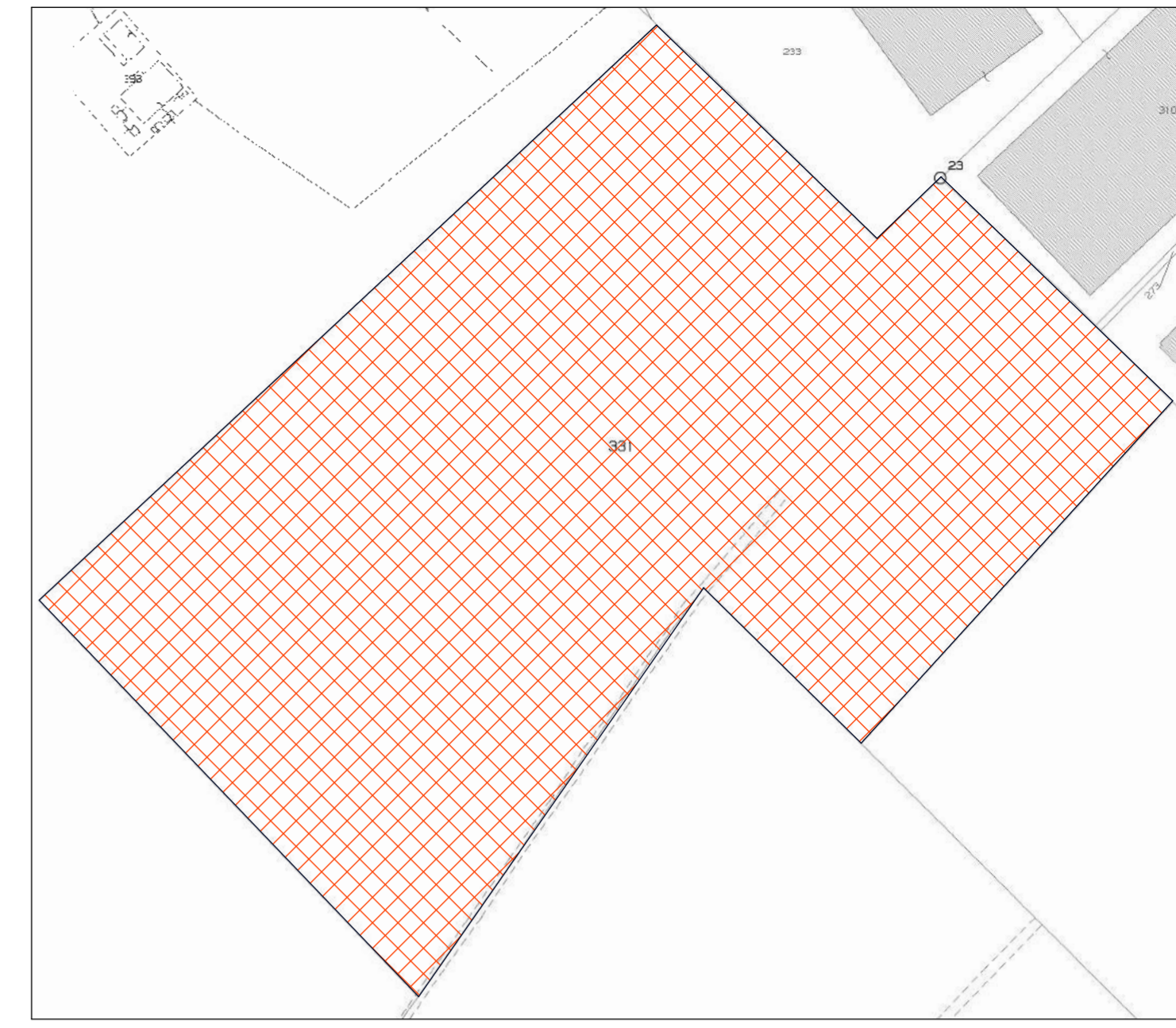


# LEGENDA

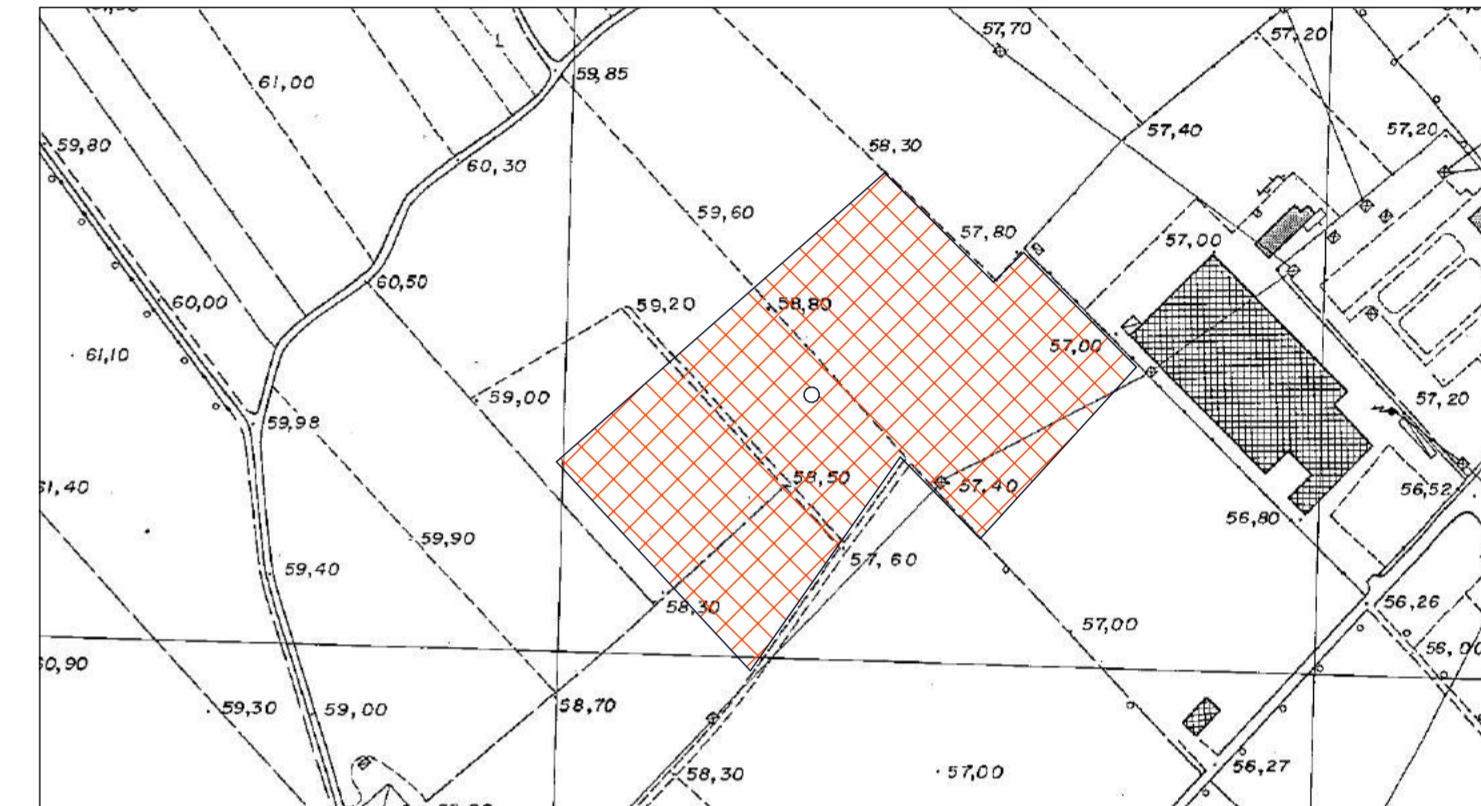
-  Delimitazione area complessiva impianto di recupero rifiuti non pericolosi e produzione conglomerato bituminoso
-  Recinzione
-  Viabilità interna e di accesso all'impianto di recupero
-  Delimitazione con Area di Cava
-  Area di Cava
-  Impianto di produzione aggregati per costruzioni
-  Area con riporti di pietrisco basaltico o calcareo
-  Area pavimentata sede frantumatore aggregati calcarei e basaltici di cava
-  Area pavimentata sede vaglio aggregati calcarei e basaltici di cava
-  Area pavimentata sede del frantumatore cabinato aggregati calcarei e basaltici di cava
-  Cabinatura impianto complementare
-  Filtro a maniche
-  Camino
-  Cabina comandi e Q.E.
-  Cabina elettrica M.T.
-  Impianto di produzione conglomerato bituminoso
-  Tettoia copertura silos fresato di asfalto - rifiuto per messa in riserva
-  Silos fresato recuperato di asfalto, ex intercapedine
-  Area pavimentata sede impianto produzione conglomerato bituminoso
-  Silos fresato recuperato di asfalto con copertura amovibile copri/scopri
-  Silos di asfalto coibentato con tramogge di carico
-  Impianto di vagliatura e frantumazione fresato di asfalto
-  Area bacino impermeabile accumulo fresato di asfalto - rifiuto
-  Area pavimentata sede vaglio fresato di asfalto
-  Area con riporti di pietrisco basaltico o calcareo
-  Impianto miscelatore di aggregati inerti
-  Area pavimentata sede miscelatore inerti calcarei
-  Bacino accumulo acque meteo da trattare, con scarico finale in fognatura
-  Bacino accumulo acque meteo da trattare, con smaltimenti finale in dispersore
-  Argine
-  Fascia rispetto elettrodotto



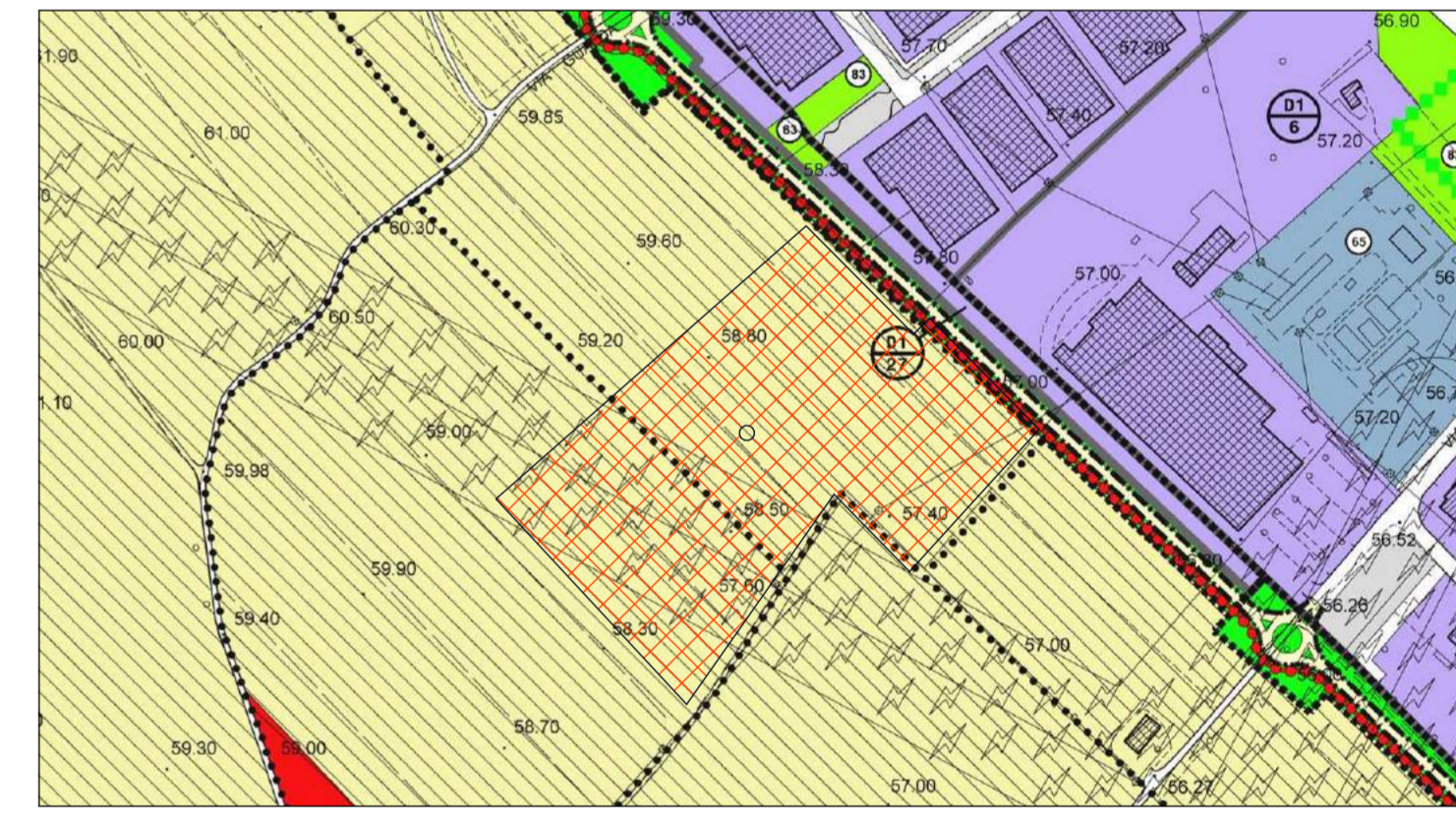
PLANIMETRIA GENERALE  
Scala 1:500



ESTRATTO CATASTALE scala 1:2000  
Foglio n° 20 mappale 331



ESTRATTO di C.T.R. scala 1:5000



ESTRATTO di P.R.G. scala 1:5000  
Sottozona "E2b" di pianura

COMUNE di MONTECCHIO MAGGIORE  
Provincia di VICENZA

Committente:  
VACCARI ANTONIO GIULIO S.p.a.

Progettista e D.D.L.I.:

PROGETTO DI: Lay out aggiornato dell'impianto

Contenuto:  
- Estratto Catastale  
- Estratto CTR  
- Estratto di P.R.G.  
- Planimetria

Data:  
Aggiornamento:

Scala Disegno:  
1/5000  
1/2000 1/500

Tavola N° Unica

