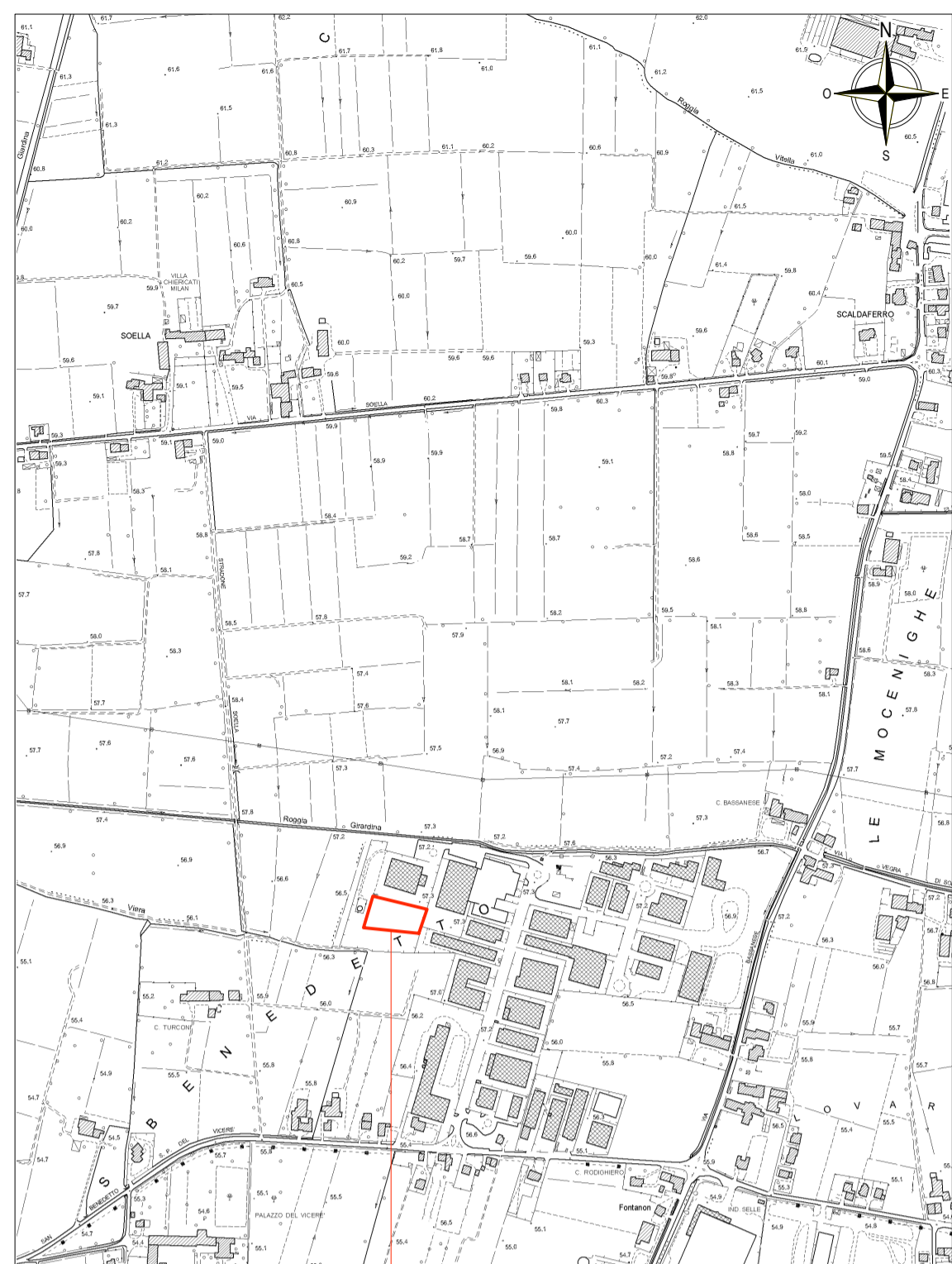


Estratto di C.T.R.

- scala 1:10.000 -



Estratto di Mappa Catastrale

- scala 1:2.000 -



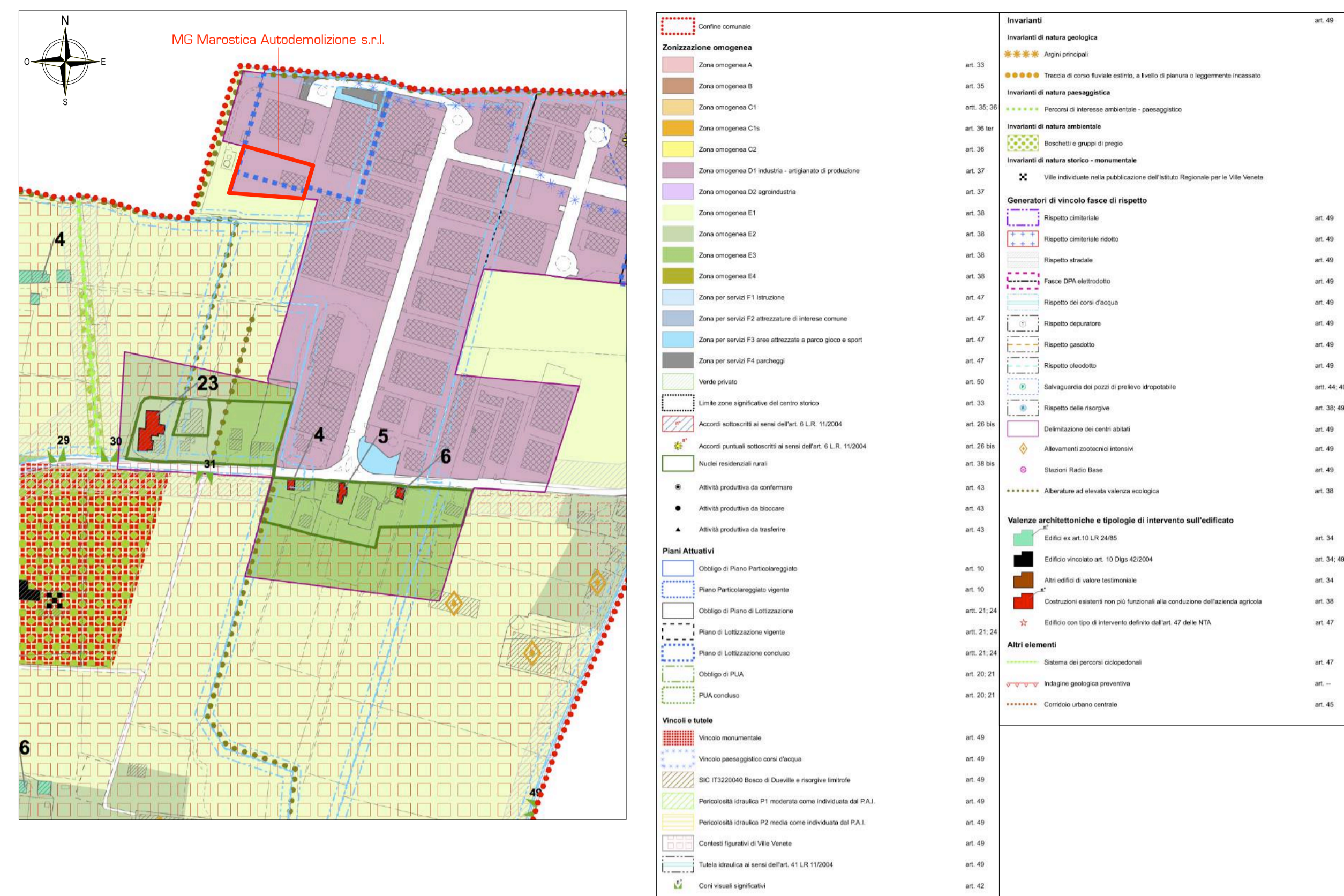
Ortofoto satellitare

- fuori scala -



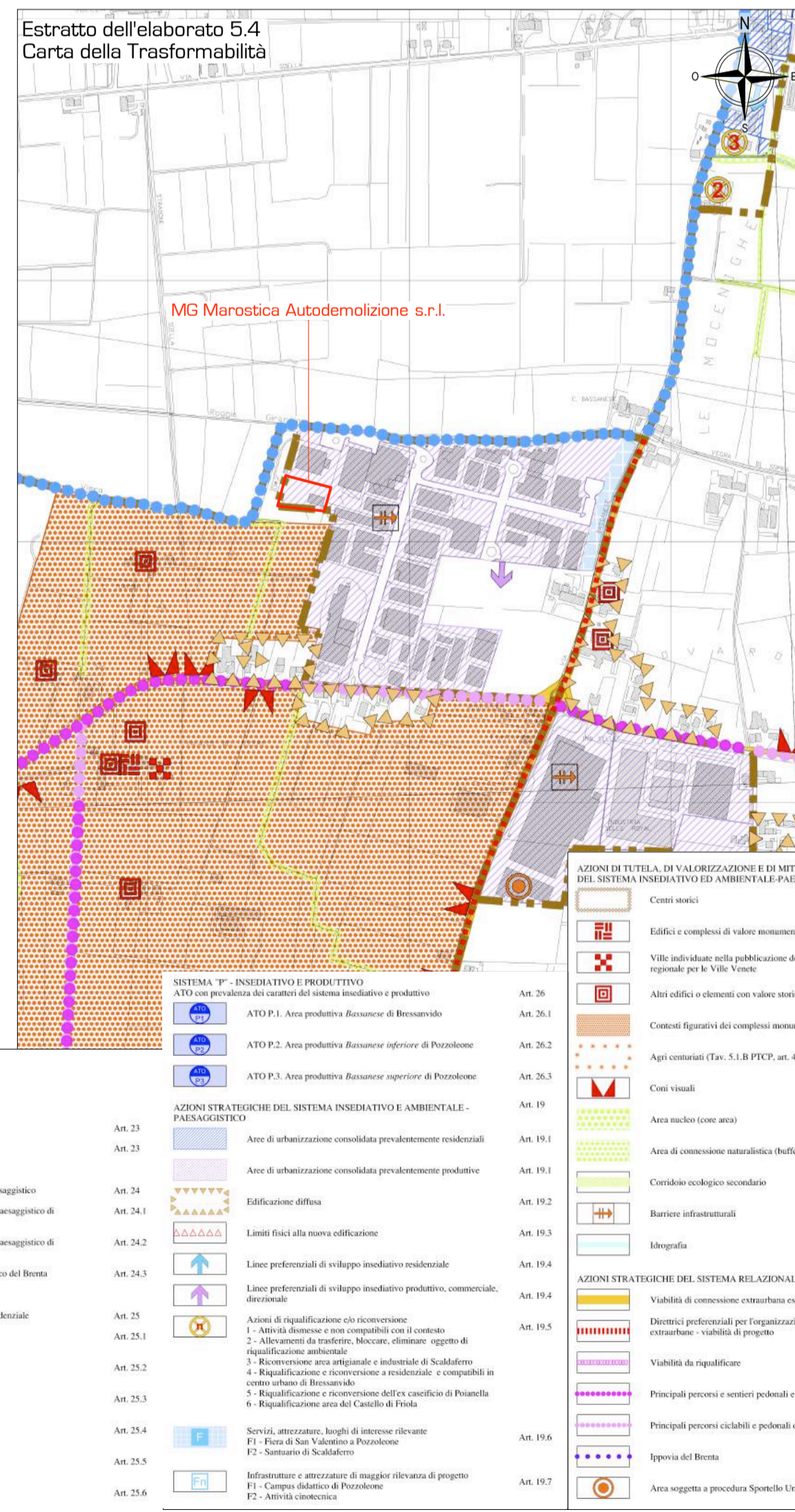
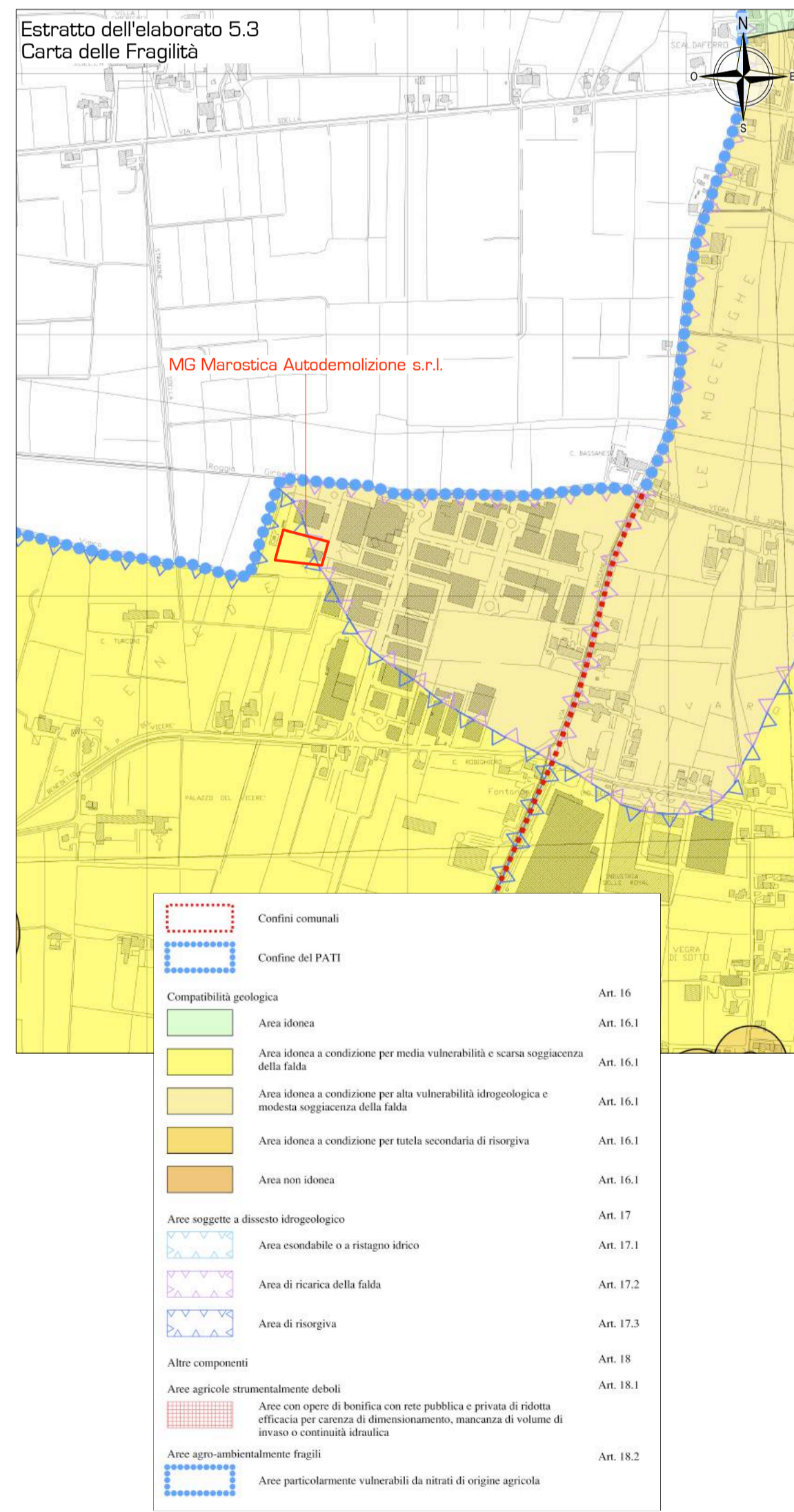
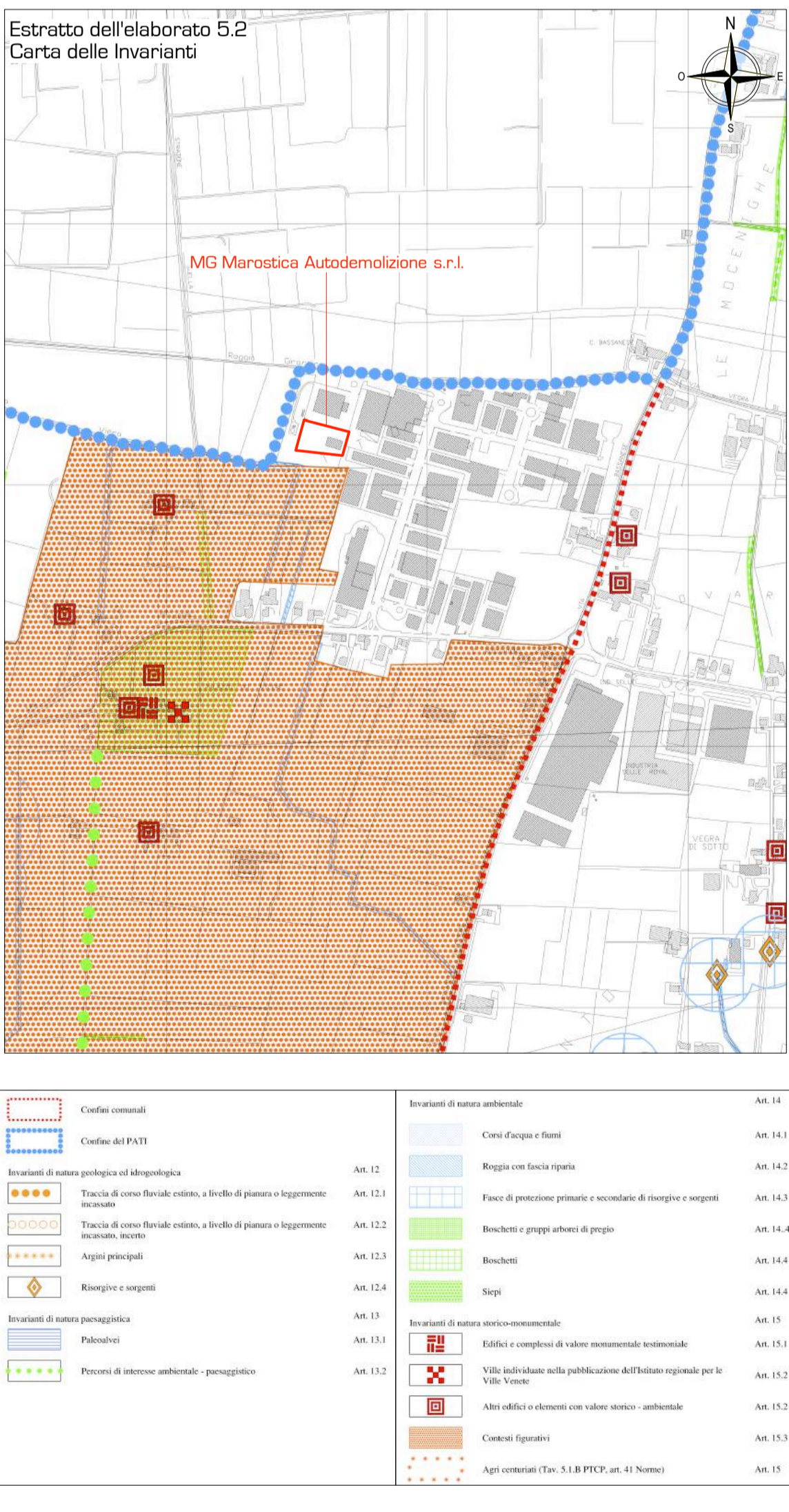
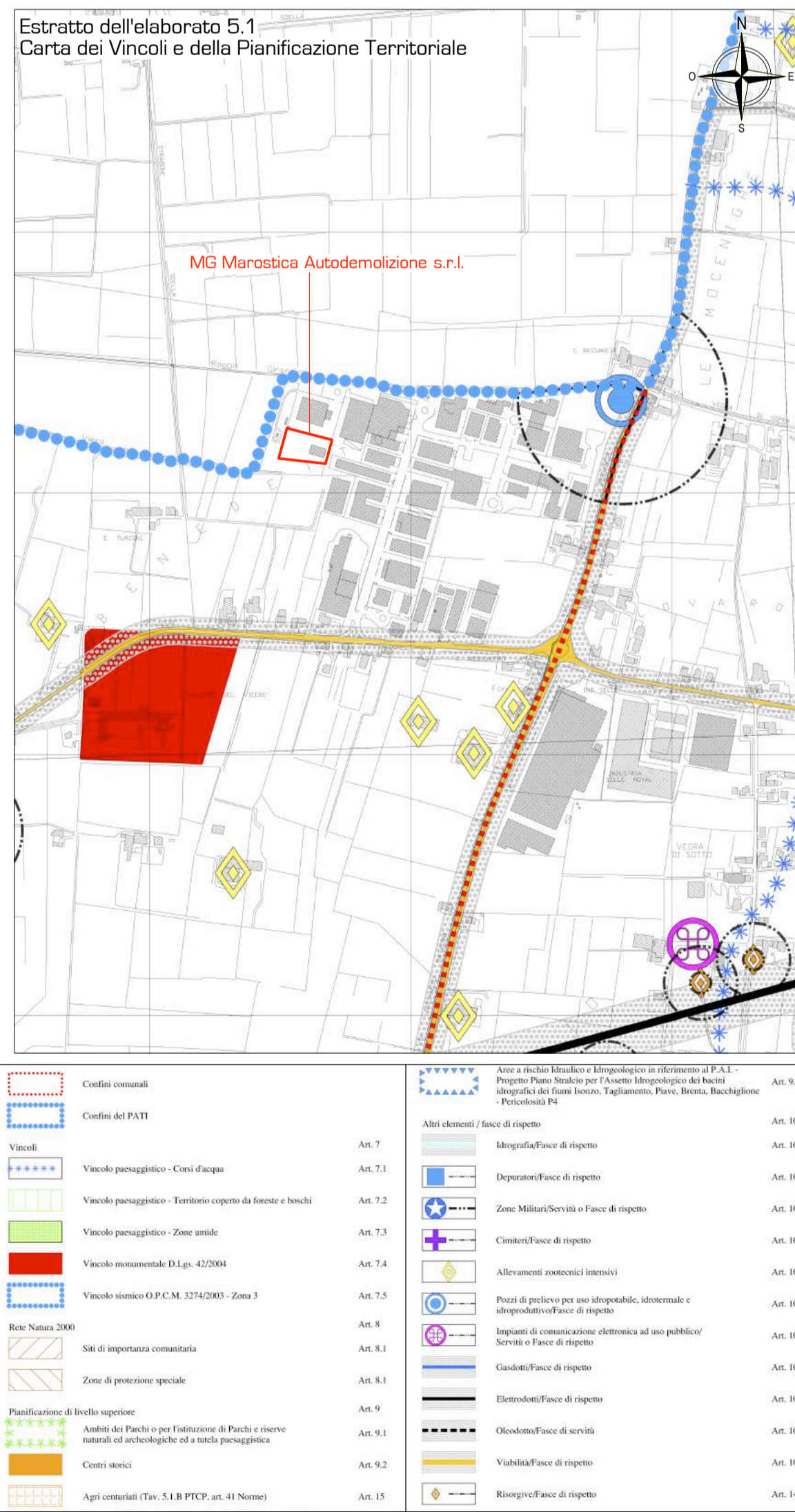
Estratti del Piano degli Interventi (P.I.) - del Comune di Bressanvido

- scala 1:5.000 -



Estratti del Piano di Assetto Territoriale Intercomunale (P.A.T.I.) dei Comuni di Bressanvido e Pozzoleone

- scala 1:10.000 -



L'Estensore:  
**dot. ing. Ruggero Rigoni**  
iscritto al n. 1023  
dell'Ordine degli Ingegneri di Vicenza

Provincia di Vicenza  
Comune di Bressanvido

**MG**  
MarosticaGroup  
Noi ricicliamo!

Via dell'Artigianato, 43/45 - Bressanvido (VI)  
Tel. 0444-660125 - Fax 0444-660885

Il Proponente:  
**MG MAROSTICA AUTODEMOLIZIONE S.r.l.**

**VERIFICA DI ASSOGETTABILITÀ (A V.I.A.)**  
[ex art. 20 D.Lgs. N. 152/06 e ss.mm.ii. e art.13 L.R. N. 4 del 18/02/16]

ai fini del  
**RINNOVO AUTORIZZAZIONE ALL'ESERCIZIO DELL'IMPIANTO DI AUTODEMOLIZIONE DELLA DITTA MG MAROSTICA AUTODEMOLIZIONE S.r.l.**

sito in:  
Comune di BRESSANVIDO, Via dell'Artigianato, n. 43

**Inquadramento Territoriale**

**C1**

Elaborato: **Gennaio 2019**

Estratti cartografici in scala 1:10.000 - 1:5.000 - 1:2.000

**STUDIO DI INGEGNERIA AMBIENTALE ING. RUGGERO RIGONI**  
Via Divisione Folgore, n. 36 - 38100 VICENZA, A.  
Tel. 0444.927477 - email: rigoni@ordineingegneri.vi.it