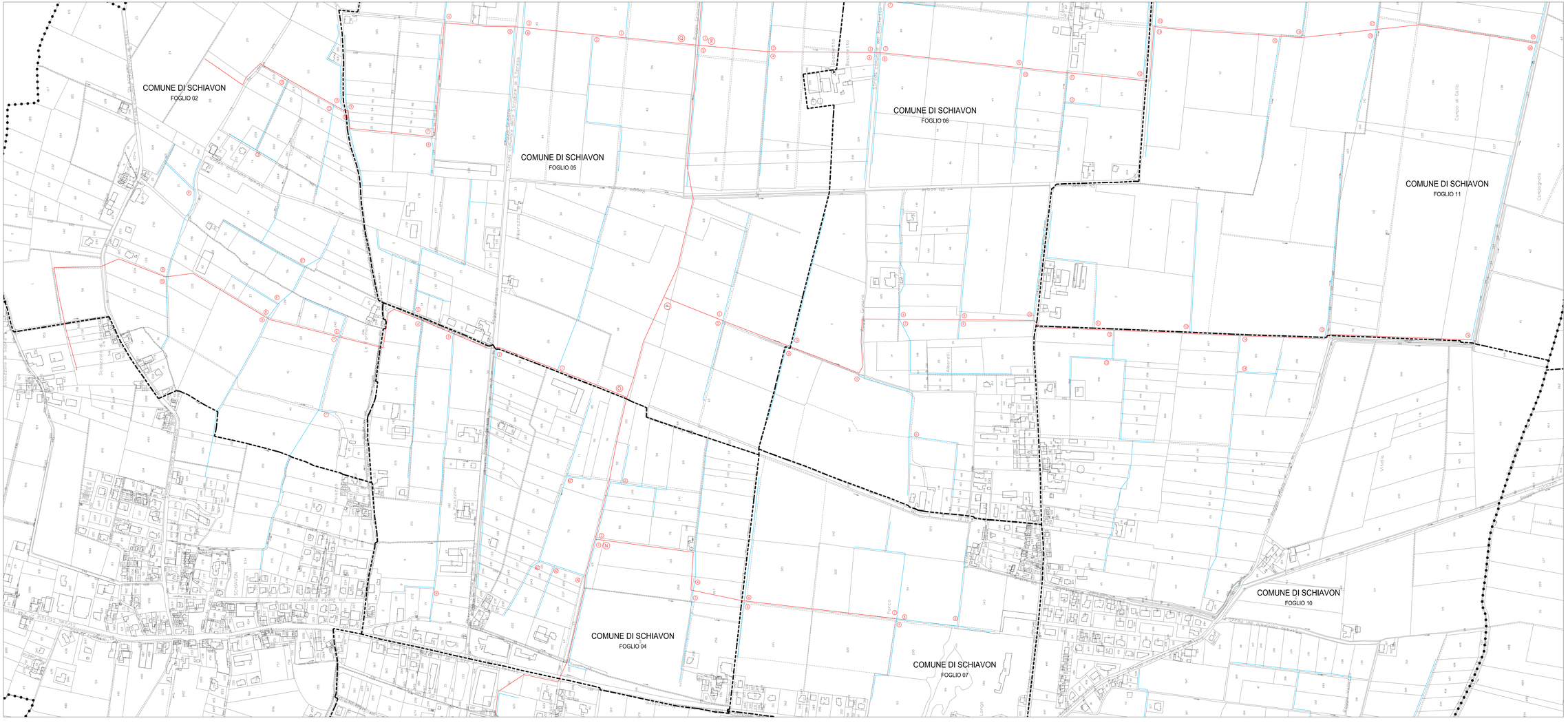

CONSORZIO bonifica BRENTA

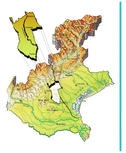

BACINO DI DESTRA BRENTA

RICARICA DELL'ACQUIFERO
IN FASCIA PEDEMONTANA
IN DESTRA BRENTA
TRAMITE IMPIANTO
PLUVIRRIGUO DI 1550 ETTARI
NEI COMUNI DI MOLVENA,
MASON, BREGANZE, SCHIAVON
E SANDRIGO
IN PROVINCIA DI VICENZA

1° LOTTO FUNZIONALE

PROGETTO ESECUTIVO

All.25

Allegato:
RETE PLUVIRRIGUA
PLANIMETRIA SERVITU' - PARTICOLARE 4

n.
B.7.8.4

Data	Descrizione	Rev.	Val.	Visto
03.05.2017	Emissione progetto esecutivo	0	N.S.	R.U.

Redatto da:

CONSORZIO DI BONIFICA BRENTA
Via Rezzara, 1/B - 36051 Creazzo (VI)
Tel. 0444/376311
e-mail: protocollo@consorziobrenta.it
e-mail pec:protocollo@pec.consorziobrenta.it
Tel. 0444/376311 Fax 0444/376311 - Sito: www.consorziobrenta.it

Ing. NICOLA BERNARDI
Via Rezzara, 1/B - 36051 Creazzo (VI)
Tel. 0444/376311 Fax 0444/376311
e-mail: nicola.bernardi@consorziobrenta.it
Pec: nicola.bernardi@pec.it

Il Direttore Generale
dr. ing. Umberto Nicolaro

dr. ing. Nicola Bernardi

Capo Settore Lavori Pubblici
geom. Franco Snegliado

Responsabile Sicurezza
Ing. Nicola Bernardi

Responsabile Ambiente
Dott. Agr. Gianpietro Venturato

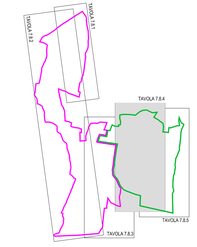

QUADRO D'UNIONE

NORD
OVEST EST
SUD

LEGENDA

	Confini comunali
	Limite foglio catastale
	Centrali di pompaggio
	Rete principale impianto pluvirriguo Servitù di 3 m ; frutti pendenti 8 m
	Rete secondaria impianto pluvirriguo Servitù di 1 m ; frutti pendenti 5 m
	Nodo rete principale
	Nodo rete secondaria