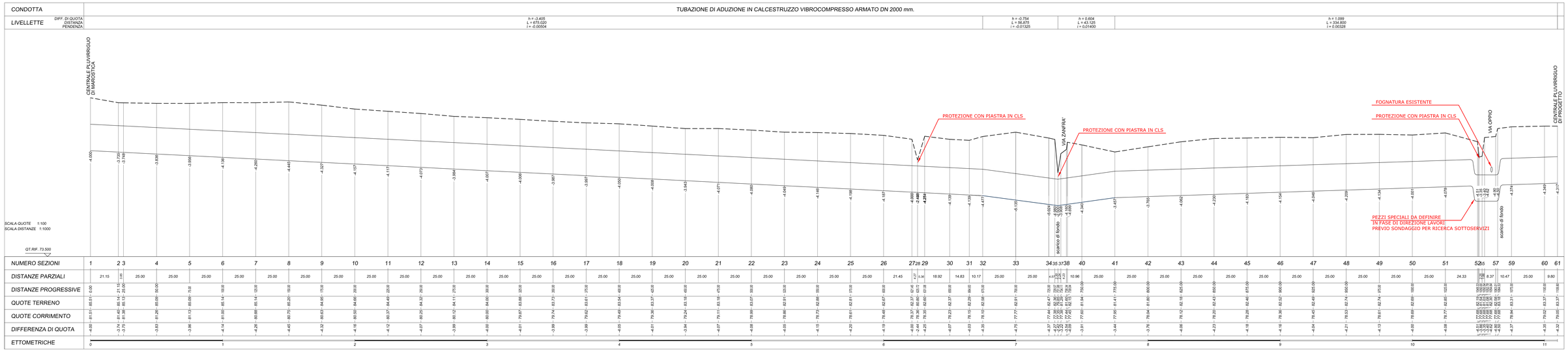

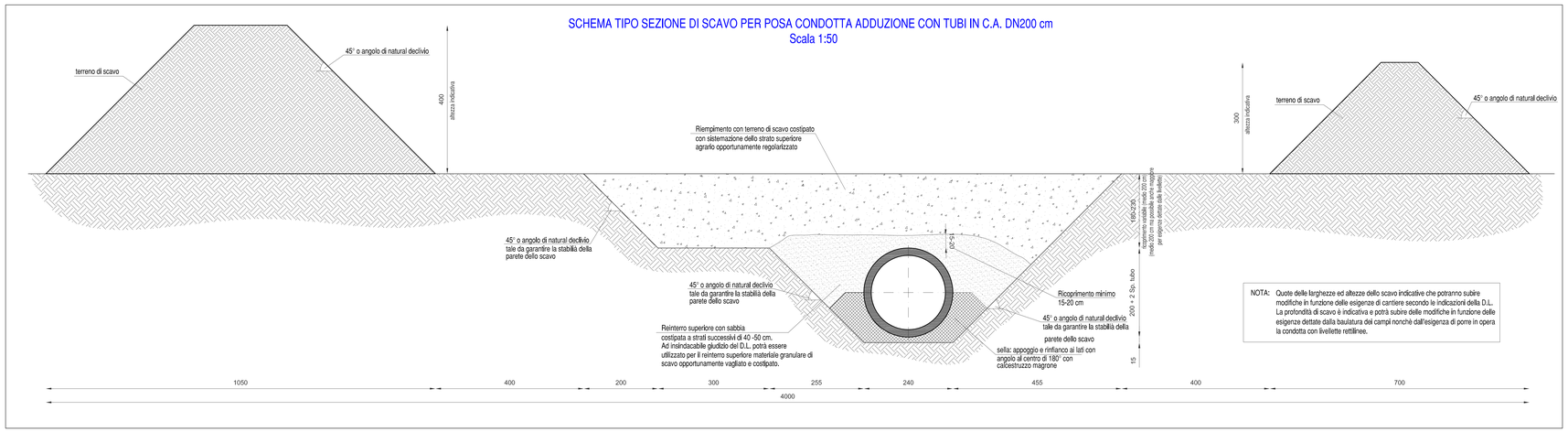

NOTA: Quote delle larghezze ed altezze dello scavo indicative che potranno subire modifiche in funzione delle esigenze di cantiere secondo le indicazioni della D.L. La profondità di scavo è indicativa e potrà subire delle modifiche in funzione delle esigenze dettate dalla baulatura dei campi nonché dall'esigenza di porre in opera la condotta con livellette rettilinee.

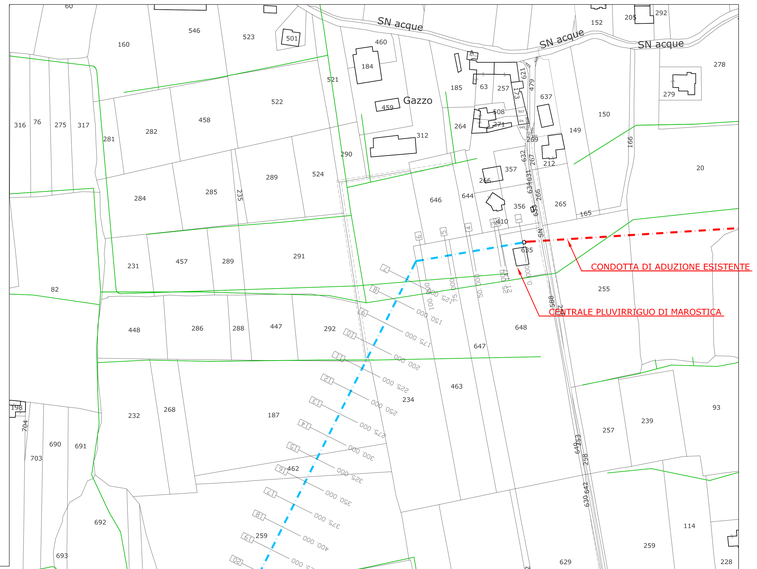

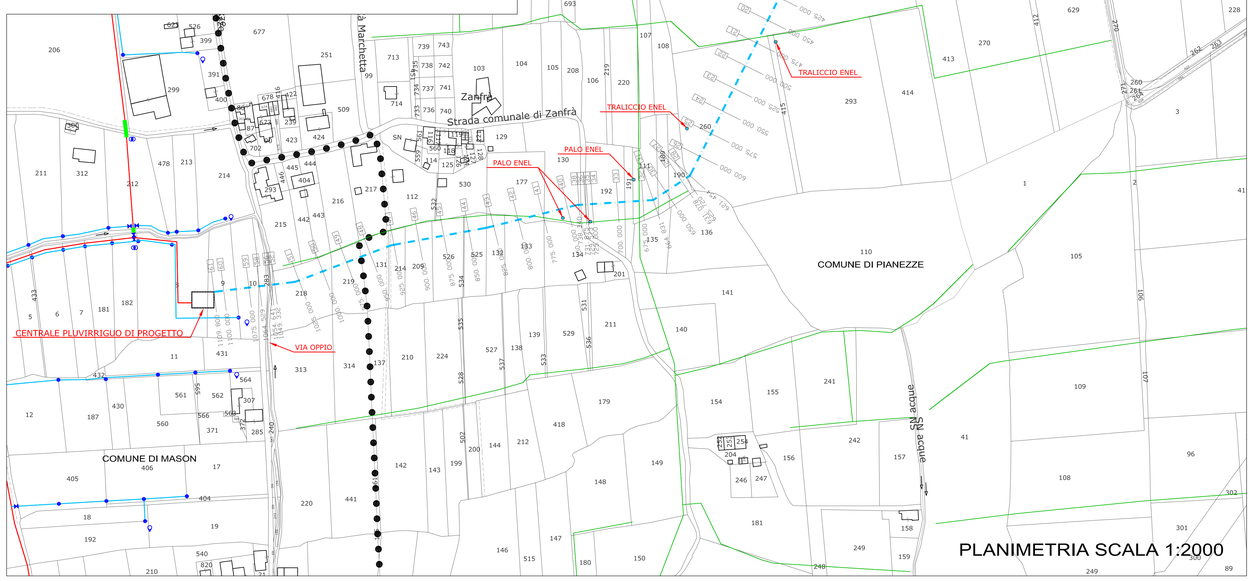

Consorzio di bonifica BRENTA

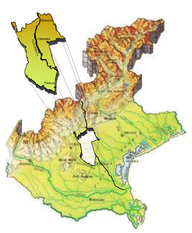

BACINO DI DESTRA BRENTA

RICARICA DELL'ACQUIFERO
IN FASCIA PEDEMONTANA
IN DESTRA BRENTA
TRAMITE IMPIANTO
PLUVIRRIGUO DI 1550 ETTARI
NEI COMUNI DI MOLVENA,
MASON, BREGANZE, SCHIAVON
E SANDRIGO
IN PROVINCIA DI VICENZA

1° LOTTO FUNZIONALE

PROGETTO ESECUTIVO

All.18

Allegato:
CONDOTTA DI ADDUZIONE - PARTICOLARE NUOVO TRATTO DI PROGETTO - PLANIMETRIA E PROFILO LONGITUDINALE

N. B.7.4.1

Data	Descrizione	Rev.	Ver.	Valid.
03.05.2017	Emissione progetto esecutivo	0	N.B.	N.U.

Redatto da:

CONSORZIO DI BONIFICA BRENTA
Via Di Vittorio, 13 Dueville (VI)
C.F. 90013790284
Tel. 049-9370022 Fax. 049-9370859
Email progetti@consorziobrenta.it
Pec consorziobrenta@pec.it - www.consorziobrenta.it

Il Direttore Generale
dr. ing. Umberto Niceforo

Capo Settore Lavori Pubblici
geom. Franco Sveglliado

Ing. NICOLA BERNARDI
Via Dei Mobili, 4/c Dueville (VI)
C.F. BRN NCL 72B16 C743D
Tel. 049-0974499 Fax. 049-0974499
Pec nicola.bernardi@ingpec.eu

dr. ing. Nicola Bernardi

Management System ISO 14001:2004 www.tuv.com ID 9108653782

LEGENDA

	Confini comunali
	CONDOTTA DI ADUZIONE ESISTENTE
	CONDOTTA DI ADUZIONE DI PROGETTO
	Centrale di pompaggio
	Condotte addutrici principali
	Condotte addutrici secondarie
	Rete pluvirriguo esistente
	Attraversamento stradale con tubazione in ghisa
	Saracinesche con limitatore portata
	Idranti
	Sfiati automatici
	Scarichi di fondo
	Nodo rete principale
	Nodo rete secondaria

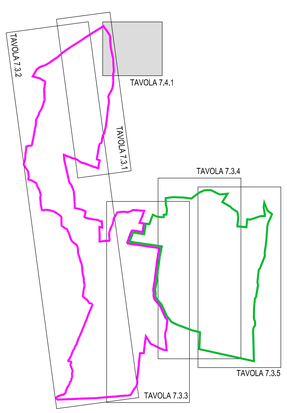

QUADRO D'UNIONE

EST
NORD
SUD
OVEST