PIANTA PIANO TERRENO (scala 1:200)

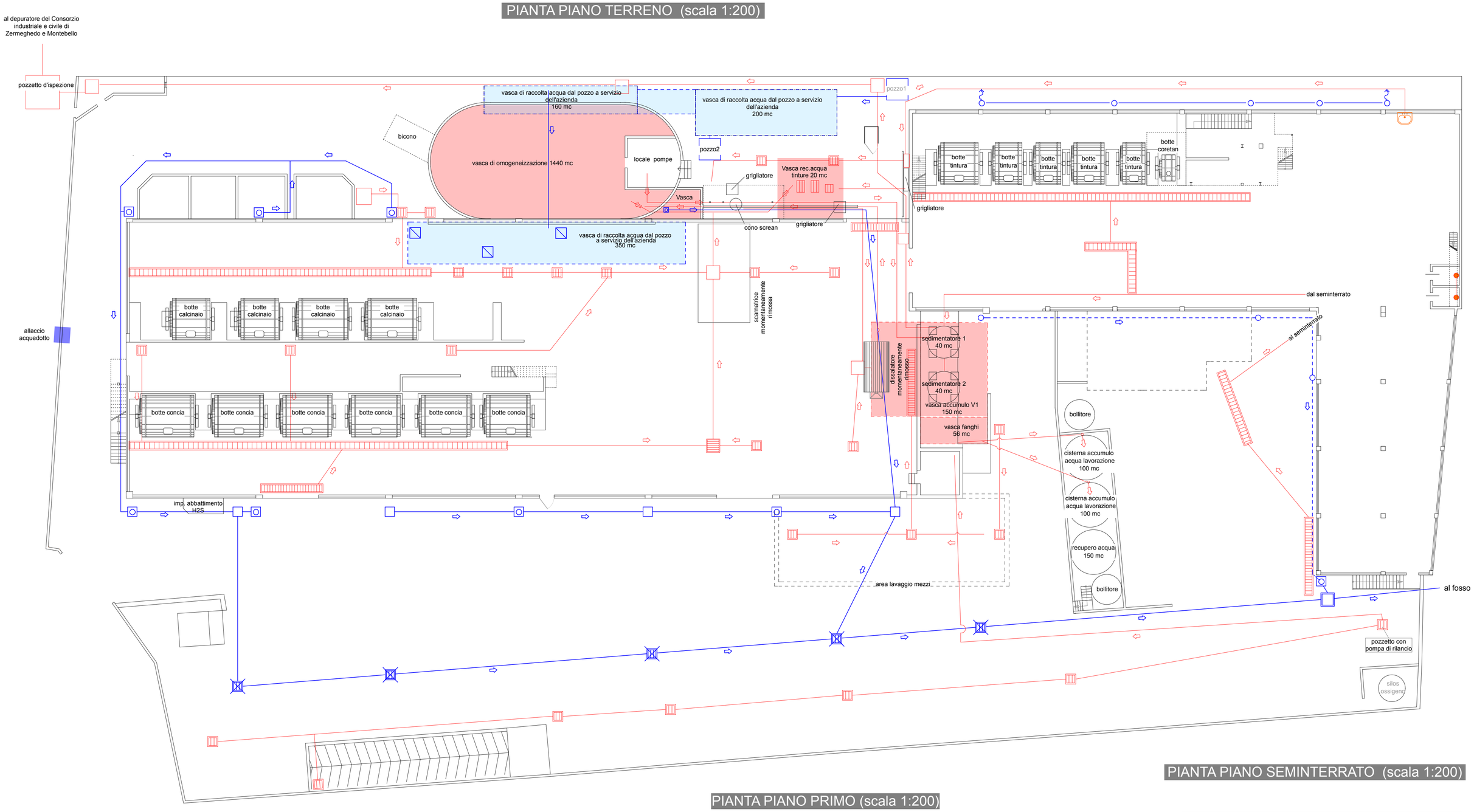

PIANTA PIANO PRIMO (scala 1:200)

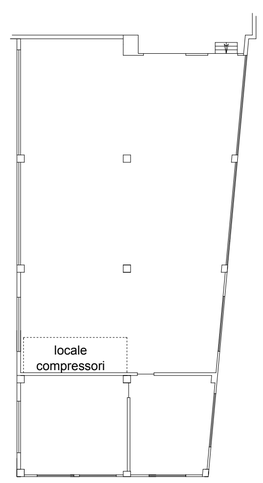

PIANTA PIANO SEMINTERRATO (scala 1:200)

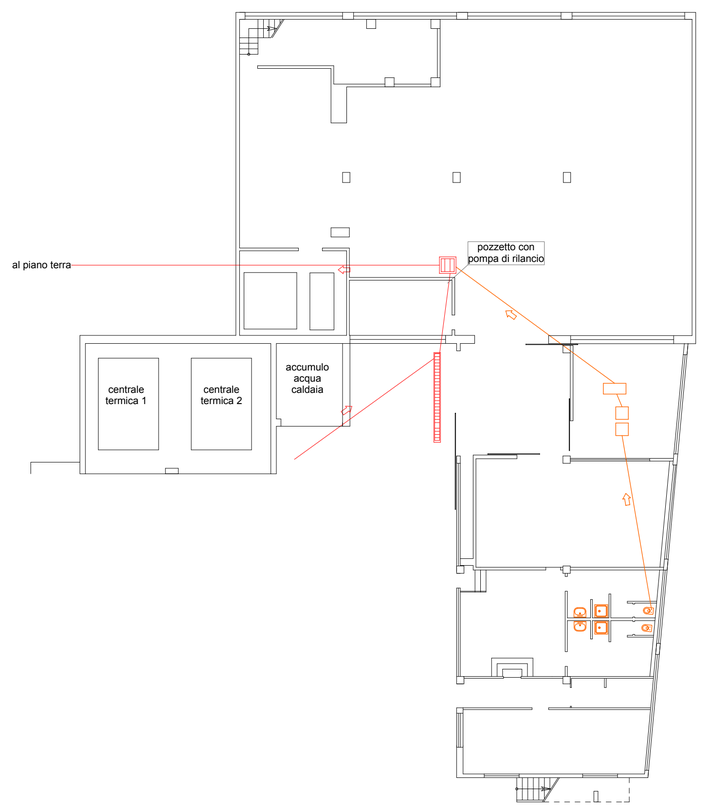

LEGENDA		
	linea acque meteoriche	acque meteoriche
	pozzetto con pluviale	acque meteoriche
	pozzetto d'ispezione	acque meteoriche
	pozzetto a caditoia	acque meteoriche
	caditoia sigillata	acque meteoriche
	vasca interrata	acque meteoriche
	pozzetto acesso vasca interrata	acque meteoriche
	linea acque di produzione	acque fognarie industriale
	pozzetto di raccolta	acque fognarie industriale
	pozzetto d'ispezione	acque fognarie industriale
	griglia di raccolta	acque fognarie industriale
	vasca interrata	acque fognarie industriale
	vasche biologiche	fogn. civile
	linea acque fognatura civile	fogn. civile
	zona stoccaggio rifiuti	
	zona stoccaggio materie prime	
	zona stoccaggio pelle grezza	

Comune di Montorso Vic.no (VI) -Via Dell'Industria n 6
Data :

Progetto : RICHIESTA DI A.U.A. CONCERIA CUMAR S.R.L. PER RINNOVO AUTORIZZAZIONE SCARICO

RICHIESTA DI ASSOGETTABILITA' AI SENSI DELLA ART. N 20 DEL D.LGS 152/06

ALLEGATO A 3
PLANIMETRIA SCARICHI

Richiedente :
Conceria Cumar s.r.l.

.....

Scala Disegno 1:200