Il Committente
dott. ing. Ruggero Rigoni
iscritto al n. 1620
dell'Ordine degli Ingegneri di Vicenza

Il Progettista
dott. ing. Gianluca Antonio Rigoni
iscritto al n. 2089
dell'Ordine degli Ingegneri di Vicenza

Il Committente
COMPOSTELLA ROTTAMI s.r.l.
36060 CARTIGLIANO (VI)
Partita IVA 02613710248

Provincia di Vicenza
Comune di Cartigliano

COMPOSTELLA ROTTAMI s.r.l.

Compostella Rottami s.r.l.
Via Dalle Industrie, n. 11
36060 Cartigliano (VI)
Tel.: 0444 8274777 - 0444 8274671
mail: info@compostellarottami.it
C.F. e P.IVA: 02613710248

VERIFICA DI ASSOGGETTABILITÀ (A V.I.A.)

(art. 19 D.Lgs. 152/06 e ss.mm.ii.)

per il

PASSAGGIO DALLA PROCEDURA "SEMPLIFICATA" ALLA PROCEDURA "ORDINARIA" DELL'ATTIVITÀ DI RECUPERO RIFIUTI DI COMPOSTELLA ROTTAMI s.r.l.

sita in

Via delle Industrie, n. 11 in Comune di Cartigliano

Provincia di Vicenza

STUDIO PRELIMINARE AMBIENTALE

Raccolta cartografica tematica
Piani Territoriali

Piano Territoriale Regionale di Coordinamento
P.T.R.C.
-vigente-
approvato con D.C.R. del 382

B3.1

elaborato

Novembre 2019

data

Stralcio cartografici in scala 1:700/1000

STUDIO DI INGEGNERIA AMBIENTALE ING. RUGGERO RIGONI
Via Divisione Folgore, n. 36 - 36100 VICENZA
Tel.: 0444.927477 - email: rigoni@ordine.ingegneri.vi.it

dalla Tavola 1
DIFESA DEL SUOLO E DEGLI INSEDIAMENTI

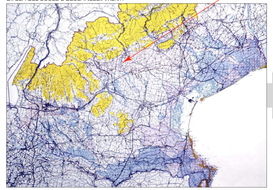

dalla Tavola 2
AMBITI NATURALISTICO-AMBIENTALI E PAESAGGISTICI DI LIVELLO REGIONALE

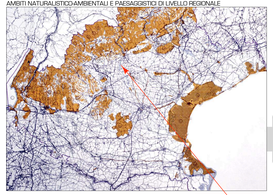

dalla Tavola 3
INTEGRITA' DEL TERRITORIO AGRICOLO

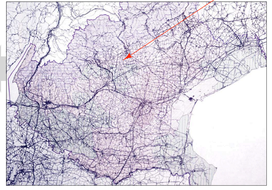

dalla Tavola 4
SISTEMA INSEDIATIVO ED INFRASTRUTTURALE STORICO E ARCHEOLOGICO

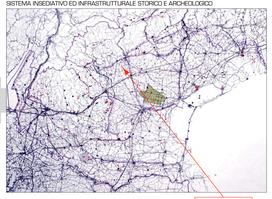

dalla Tavola 5
AMBITI PER LA ISTITUZIONE DI PARCHI E RISERVE REGIONALI NATURALI ED ARCHEOLOGICI ED AREE DI TUTELA PAESAGGISTICA

dalla Tavola 6
SCHEMA DELLA VIABILITA' PRIMARIA - ITINERARI REGIONALI ED INTERREGIONALI

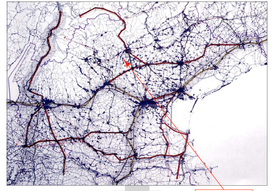

TAVOLA 6
SCHEMA DELLA VIABILITÀ PRIMARIA - ITINERARI REGIONALI ED INTERREGIONALI
CONFINE DI STATO
CONFINE DI REGIONE
SISTEMA DI VIABILITÀ A LIVELLO INTERREGIONALE
CORRIDOIO
ASSE PEDEMONTANO
TRACCIA CORRIDOIO
NUOVI CORRIDOIO
CORRIDOIO ALTA VELOCITÀ
SIST-STRAD
A4 - MILANO-VENEZIA
Ammodernamento e completamento del tratto Venezia-Mestre
A31 - VICENZA-PIOVENE-ROVERETO
Completamento della strada scorrevole fino a Bocca/Piovene e Rovero
A27 - MONTEBELLUNA-BELLUNO-CADORE-MARE
Completamento dell'autostrada Montebelluna-Belluno
A28 - PORTOGRUARO-CONEGLIANO-VITTORIO VENETO
Completamento e completamento del tratto Portogruaro-Conegliano
A-PRE - FUTURA PEDEMONTANA
Collegamento tra SS7 verso Tarvisio
Collegamento tra Montecchio Maggiore-Montebelluna-Conegliano
Collegamento tra Cornuda-Pederobba
Collegamento tra Montebelluna-Castelfranco Veneto
Collegamento tra Montebelluna-Paese
Ammodernamento e adeguamento in sede della Pedemontana Veneta
Ammodernamento della Pedemontana Pedemontana Veneta
Collegamento tra SS7 verso Tarvisio
Collegamento tra Montecchio Maggiore-Montebelluna-Conegliano
Collegamento tra Cornuda-Pederobba
Collegamento tra Montebelluna-Castelfranco Veneto
Collegamento tra Montebelluna-Paese
Ammodernamento e adeguamento in sede della Pedemontana Veneta
Ammodernamento della Pedemontana Pedemontana Veneta
Ammodernamento tra Bassano e Montebelluna
Ammodernamento e completamento tra Bassano e Montebelluna
Ammodernamento e completamento del tratto Montebelluna-Conegliano
Ammodernamento tra Bassano e Montebelluna
Ammodernamento tra Bassano e Montebelluna
Ammodernamento tra Bassano e Montebelluna
Ammodernamento e completamento tra Bassano e Montebelluna
Ammodernamento e completamento del tratto Montebelluna-Conegliano