L'Estensore:
dott. ing. Ruggero Rigoni
iscritto al n. 1023
dell'Ordine degli Ingegneri di Vicenza

Collaborazione tecnica:
dott. ing. Gianluca Antonio Rigoni
iscritto al n. 3483
dell'Ordine degli Ingegneri di Vicenza

Il Committente: COMPOSTELLA A. S.R.L.
Contrà Lungo Bretta, n. 21
36050 Cartigliano (VI)
P.I. 02493280247
Tel. 0424/483597 - info@compostellarsl.it

Provincia di Vicenza
Comune di Cartigliano

COMPOSTELLA A.
unipersonale

Compostella A. s.r.l. Unipersonale
Viale Lungo Bretta, n. 21
36050 Cartigliano (VI)
tel./fax: 0424/483597
mail: info@compostellarsl.it

VERIFICA DI ASSOGGETTABILITÁ (A V.I.A.)

(art. 19 D.Lgs. 152/06 e ss.mm.ii.)

del progetto di un

IMPIANTO DI RECUPERO RIFIUTI NON PERICOLOSI

in

Via delle Industrie, n. 70 in Comune di Cartigliano

Provincia di Vicenza

STUDIO PRELIMINARE AMBIENTALE

Raccolta cartografiche tematiche
Piani Territoriali

Piano di Assetto Territorio P.A.T.
approvato con D.G.R. 593 del 17/04/12

Piano degli Interventi P.I.
approvato con D.C.C. N. 25 del 22 Maggio 2018

Estratti cartografici in scala 1:10.000 - 1:2.000

B5.4

elaborato

STP

Luglio 2019
data: Agg.: Settembre 2019

STUDIO DI INGEGNERIA AMBIENTALE ING. RUGGERO RIGONI
Via Divisione Folgore, n. 36 - 36100 VICENZA
Tel.: 0444 927477 - email: rigoni@ordine.ingegneri.vi.it

P.A.T. - Elaborato 1 - Scala 1:10.000

CARTA DEI VINCOLI E DELLA PIANIFICAZIONE TERRITORIALE

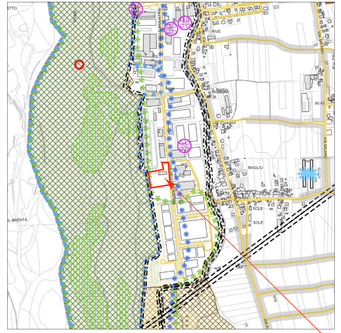

P.A.T. - Elaborato 2 - Scala 1:10.000

CARTA DELLE INVARIANTI

P.A.T. - Elaborato 3 - Scala 1:10.000

CARTA DELLE FRAGILITÀ

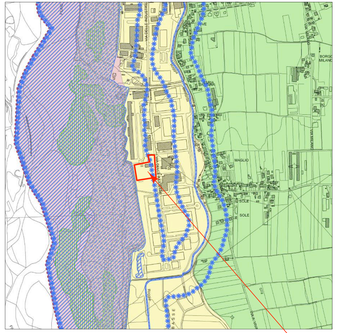

P.A.T. - Elaborato 4 - Scala 1:10.000

CARTA DELLE TRASFORMABILITÀ – ambiti territoriali omogenei

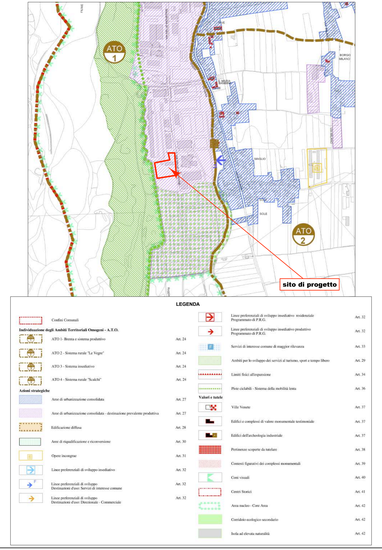

P.I. - Scala 1:2.000

ESTRATTO

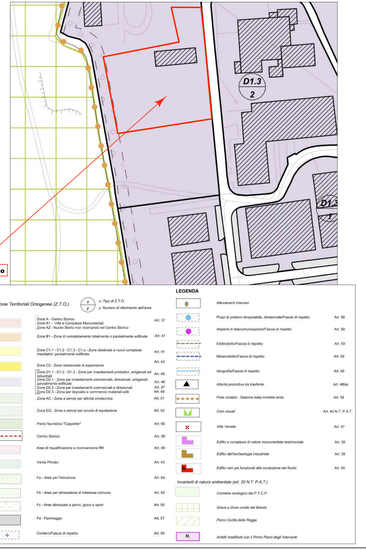

Piano Assetto Territorio (P.A.T.)

B5.4

PIANI TERRITORIALI